












Projektinformationen

-  Austausch FGL 32 in Bestandstrasse
-  Bestandsleitung FGL
-  KSR-Nachverlegung (ohne oberirdische Bautätigkeit)
-  Rückbau
-  Stilllegung
-  Stationierung
-  Station
-  Untersuchungsraum

Grenzen




-  Grenze Bundesland
-  Kreisgrenze
-  Gemeindegrenze

Naturschutzrechtliche Schutzgebiete



international¹⁾

-  FFH-Gebiet
-  Vogelschutzgebiet

national



-  Naturschutzgebiet
-  Landschaftsschutzgebiet
-  § 30 Biotop³⁾

Wasserrechtliche Schutzgebiete³⁾



-  kein Vorkommen im Planungsraum Wasserschutzgebiet
-  Überschwemmungsgebiet

Quellen:
¹⁾ Sächsisches Landesamt für Umwelt und Geologi, Stand 2017
²⁾ Informationen der Landkreise, Umweltamt Dresden und Sachsenforst, Stand: 10/2013
³⁾ Sächsisches Landesamt für Umwelt, Landwirtschaft und Geologie, Stand 02/2016

Investition FGL 32,
Räpitz - Niederhohndorf


Gastransport GmbH

Antragsunterlagen zur Planfeststellung, Unterlage 8: UVS

Schutzgebiete		Maßstab 1: 25.000		Anlage 8.2
	Datum	Name	Sachsen	Ausgabeformat: DIN A3
Bearb.	31.05.2017	Ernst		 Ing.- und Planungsbüro LANGE GbR Carl-Peschken-Str. 12 47441 Moers Tel.: +49 2841 7905 - 0 Fax +49 2841 7905 - 55 Email: info@langebr.de www.langebr.de
Gepr.	31.05.2017	Weishaupt		
Freig.				
Stand	18.05.2017			

DTK25 ©GeoBasis-DE / BKG
Document Path: J:\Arcgis\Projekte\boeni\layout\PFV\08_UVS\BOENI_PFV_UVU_08_2_Schutzgebiete_Legende_SN.mxd