Parallel zur Gasleitung verläuft i.d.R. eine LWL-Kabelanlage, in Teilabschnitten sind weitere Steuerkabel u. Ferngasleitungen der ONTRAS im Arbeitsbereich vorhanden.

Lagesondierungen vor Tiefbau erforderlich !

Projekt-Nummer ONTRAS: ON. 15026
Auftrags-Nr. Ing.-Büro: IbW 150801

Die Leitung wird gestresst.

Die Leitung wird kathodisch geschützt.

Signaturen nach der Vermessungsrichtlinie 16/91 der VNG

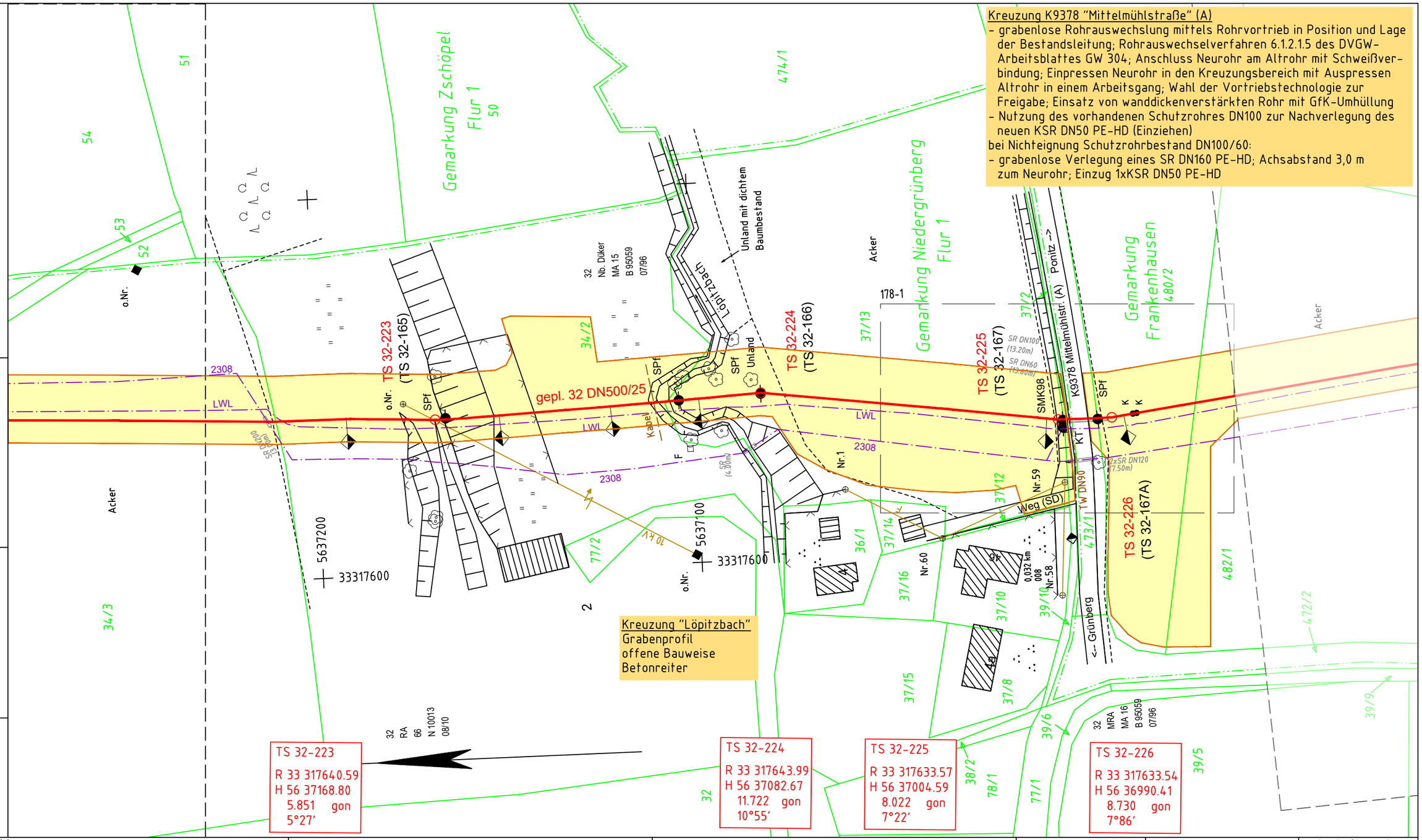

Anschluß-Bl. GB 177

sonstige Zeichen :

- Rohr neu (mit 1xKSR DN50)
- Rohr alt
- temporärer Arbeitsstreifen
- Grunddienstbarkeitsfläche, neu
- Demontage
- Stillegung
- KSR DN160 PE-HD grabenlose Verlegung

Koordinatensystem ETRS89_UTM33
Höhenangaben in DHHN92

Für die in den Planunterlagen dargestellten Fremdanlagen und Katastersituation übernimmt die ONTRAS/VGS/EVG/GasLINE auf Vollständigkeit und Lagegenauigkeit keine Gewähr.

Ingenieurbüro Weishaupt IbW
Planung und Bauüberwachung

2017	Datum	Name	Rev.	Änderung	Datum	Name
gezeichnet	20.03.	Martin	01			
bearbeitet	20.03.	Martin	02			
geprüft	23.03.	Weishaupt	03			

Längen 12. BA: Trasse = 324,9 m Rohrverl. = 324,9 m

DN:	500	mm	Kreis:	Altenburger Land/Zwickau	
MOP / DP:	16 / 25	bar	Gemeinde:	Ponitz/Crimmitschau	
Schutzstreifen:	8	m	Gemarkung:	Niedergrünberg/ Frankenhausen	
Trassierung:	IB Weishaupt		Originalmaßstab des Katasterplanes:	ALK	
			Bauplan-erstellung:	C&E Vermessungstechnik	

Bemerkungen :

C&E Vermessungstechnik GmbH & Co. KG

Ingenieurbüro Weishaupt IbW
Planung und Bauüberwachung

Im Auftrag der ontras Gastransport GmbH

FGL Nr.: 32

Investition FGL 32, Räpitz - Niederhohndorf
12. BA: Nörditz (S 32-14) - Niederhohndorf (S 32-19)

Bauplan / Grundriß

Maßstab 1 : 1000

Freigabe des Planes durch AG :

Leipzig, 01.08.2017 ppa. Lindner Gehrt

Ort, Datum, Unterschrift

Blatt Nr.: GB 178
vor 06/16: 32-G131

Anschluß-Bl. GB 179

Parallel zur Gasleitung verläuft i.d.R. eine LWL-Kabelanlage, in Teilabschnitten sind weitere Steuerkabel u. Ferngasleitungen der ONTRAS im Arbeitsbereich vorhanden.

Lagesondierungen vor Tiefbau erforderlich !

Projekt-Nummer ONTRAS:
ON. 15026
Auftrags-Nr. Ing.-Büro:
IbW 150801

Die Leitung wird gestresst.

Die Leitung wird kathodisch geschützt.

Signaturen nach der Vermessungsrichtlinie 16/91 der VNG

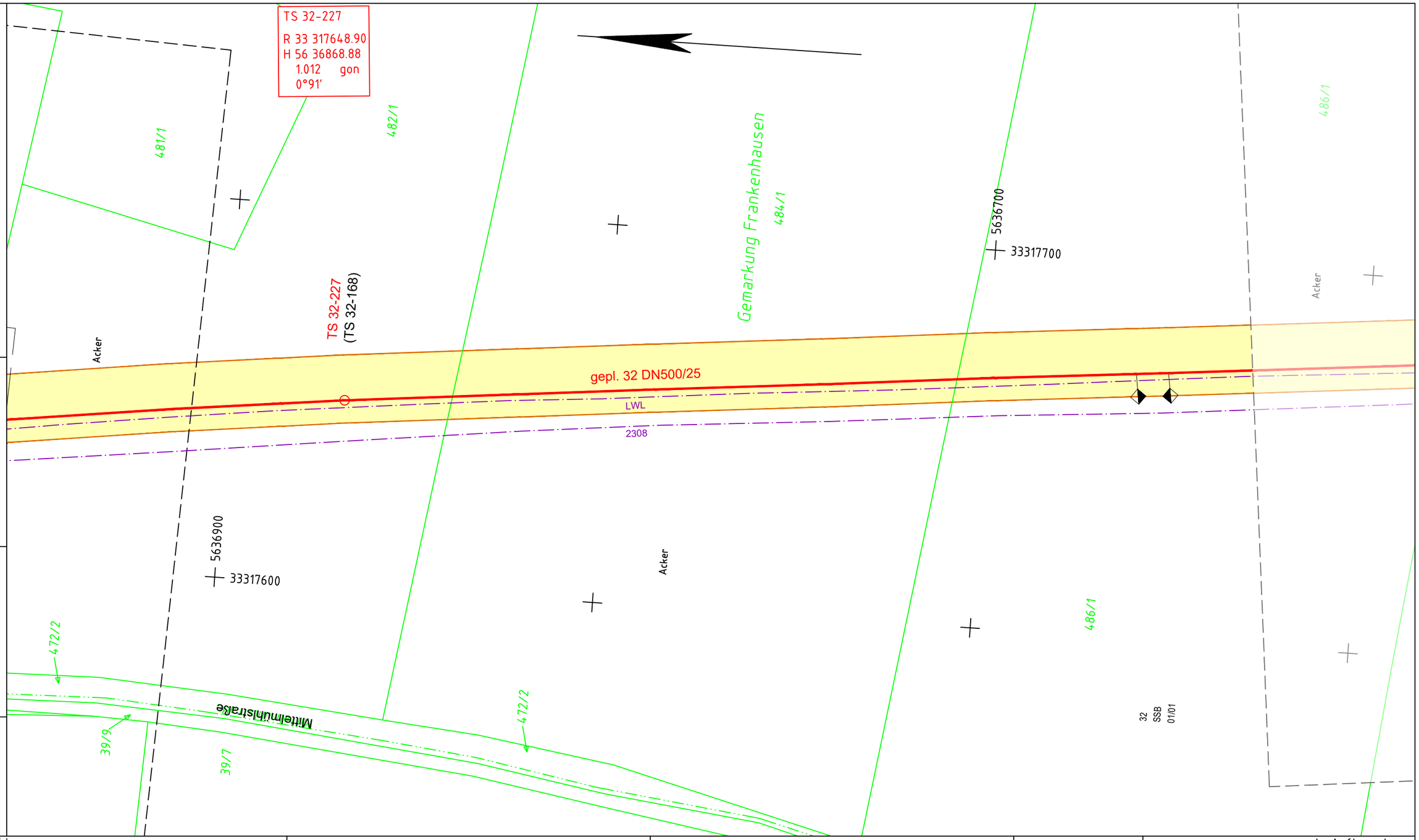

sonstige Zeichen :

- Rohr neu (mit 1xKSR DN50)
- Rohr alt
- temporärer Arbeitsstreifen
- Grunddienstbarkeitsfläche, neu
- Demontage
- Stillegung
- KSR DN160 PE-HD grabenlose Verlegung

Koordinatensystem ETRS89_UTM33
Höhenangaben in DHHN92

Für die in den Planunterlagen dargestellten Fremdanlagen und Katastersituation übernimmt die ONTRAS/VGS/EVG/GasLINE auf Vollständigkeit und Lagegenauigkeit keine Gewähr.

Ingenieurbüro Weishaupt IbW
Planung und Bauüberwachung

2017	Datum	Name	Rev.	Änderung	Datum	Name
gezeichnet	20.03.	Martin	01			
bearbeitet	20.03.	Martin	02			
geprüft	23.03.	Weishaupt	03			

Längen 12. BA: Trasse = 329,4 m Rohrverl. = 329,4 m

DN:	500	mm	Kreis:	Zwickau
MOP / DP:	16 / 25	bar	Gemeinde:	Crimmitschau
Schutzstreifen:	8	m	Gemarkung:	Frankenhausen
Trassierung:	IB Weishaupt		Originalmaßstab des Katasterplanes:	ALK
			Bauplan-erstellung:	C&E Vermessungstechnik

Bemerkungen :

C&E Vermessungstechnik GmbH & Co. KG

Ingenieurbüro Weishaupt IbW
Planung und Bauüberwachung

Im Auftrag der ontras Gastransport GmbH

FGL Nr.: 32

Investition FGL 32, Räpitz - Niederhohndorf
12. BA: Nörditz (S 32-14) - Niederhohndorf (S 32-19)

Bauplan / Grundriß

Maßstab 1 : 1000

Freigabe des Planes durch AG :

Leipzig, 01.08.2017 ppa. Lindner Gehrt

Ort, Datum, Unterschrift

Blatt Nr.: GB 179
vor 06/16: 32-G132

Anschluß-Bl. GB 178

Anschluß-Bl. GB 180

Parallel zur Gasleitung verläuft i.d.R. eine LWL-Kabelanlage, in Teilabschnitten sind weitere Steuerkabel u. Ferngasleitungen der ONTRAS im Arbeitsbereich vorhanden.

Lagesondierungen vor Tiefbau erforderlich !

Projekt-Nummer ONTRAS:
ON. 15026
Auftrags-Nr. Ing.-Büro:
IbW 150801

Die Leitung wird gestresst.

Die Leitung wird kathodisch geschützt.

Signaturen nach der Vermessungsrichtlinie 16/91 der VNG

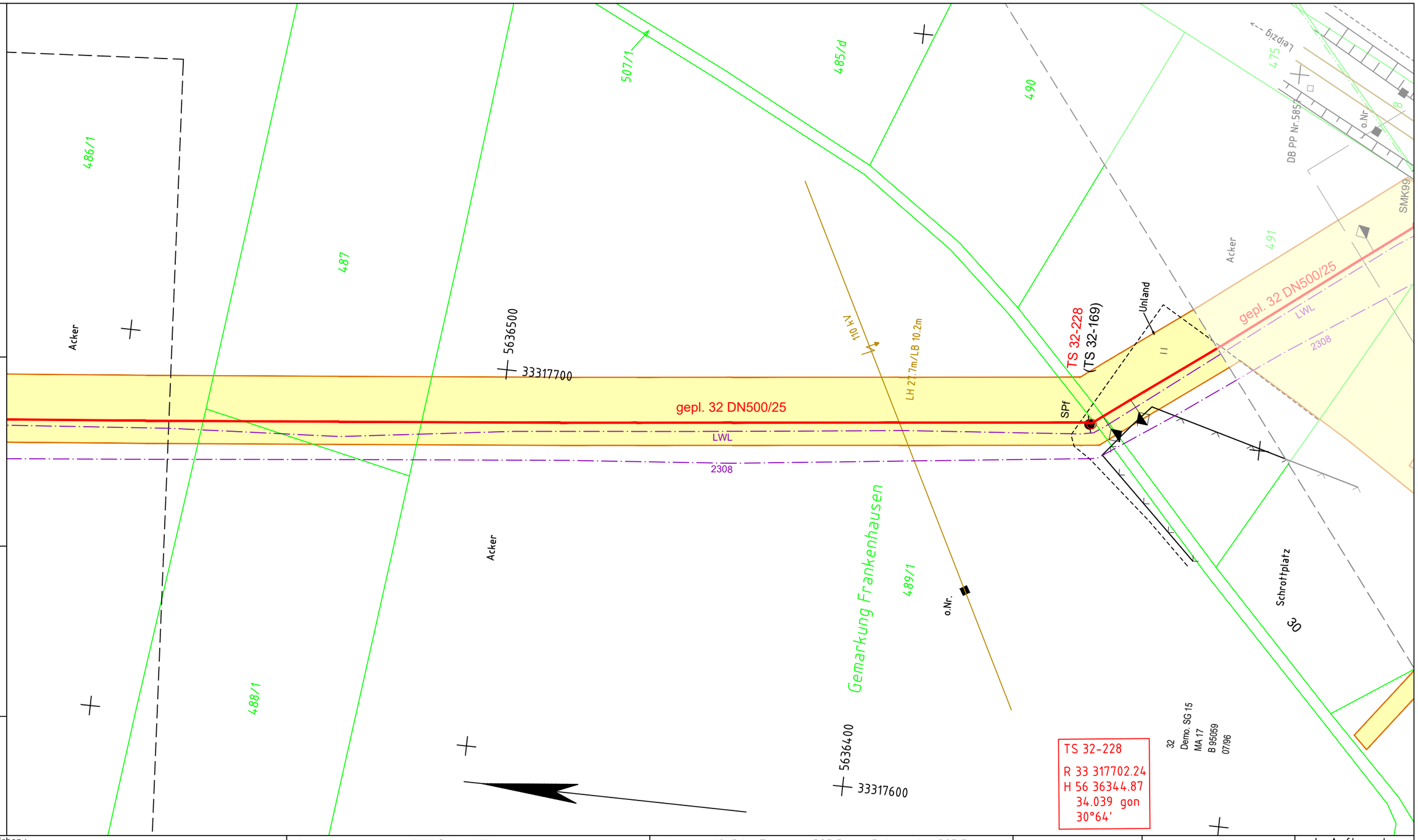

Anschluß-Bl. GB 179

sonstige Zeichen :

- Rohr neu (mit 1xKSR DN50)
- Rohr alt
- temporärer Arbeitsstreifen
- Grunddienstbarkeitsfläche, neu
- Demontage
- Stillegung
- KSR DN160 PE-HD grabenlose Verlegung

Koordinatensystem ETRS89_UTM33
Höhenangaben in DHHN92

Für die in den Planunterlagen dargestellten Fremdanlagen und Katastersituation übernimmt die ONTRAS/VGS/EVG/GasLINE auf Vollständigkeit und Lagegenauigkeit keine Gewähr.

Ingenieurbüro Weishaupt
Planung und Bauüberwachung

2017	Datum	Name	Rev.	Änderung	Datum	Name
gezeichnet	20.03.	Martin	01			
bearbeitet	20.03.	Martin	02			
geprüft	23.03.	Weishaupt	03			

Längen 12. BA: Trasse = 325,5 m Rohrverl. = 325,5 m

DN:	500	mm	Kreis:	Zwickau
MOP / DP:	16 / 25	bar	Gemeinde:	Crimmitschau
Schutzstreifen:	8	m	Gemarkung:	Frankenhausen
Trassierung:	IB Weishaupt		Originalmaßstab des Katasterplanes:	ALK
			Bauplan-erstellung:	C&E Vermessungstechnik

Bemerkungen :

C&E Vermessungstechnik GmbH & Co. KG

Ingenieurbüro Weishaupt
Planung und Bauüberwachung

Im Auftrag der ontras Gastransport GmbH

FGL Nr.: 32

Investition FGL 32, Räpitz - Niederhohndorf
12. BA: Nörditz (S 32-14) - Niederhohndorf (S 32-19)

Bauplan / Grundriß

Maßstab 1 : 1000

Freigabe des Planes durch AG :

Leipzig, 01.08.2017 ppa. Lindner Gehrt

Ort, Datum, Unterschrift

Blatt Nr.: GB 180
vor 06/16: 32-G133

Anschluß-Bl. GB 181

Parallel zur Gasleitung verläuft i.d.R. eine LWL-Kabelanlage, in Teilabschnitten sind weitere Steuerkabel u. Ferngasleitungen der ONTRAS im Arbeitsbereich vorhanden.

Lagesondierungen vor Tiefbau erforderlich !

Projekt-Nummer ONTRAS: ON. 15026

Auftrags-Nr. Ing.-Büro: IbW 150801

Die Leitung wird gestresst.

Die Leitung wird kathodisch geschützt.

Signaturen nach der Vermessungsrichtlinie 16/91 der VNG

Anschluß-Bl. GB 180

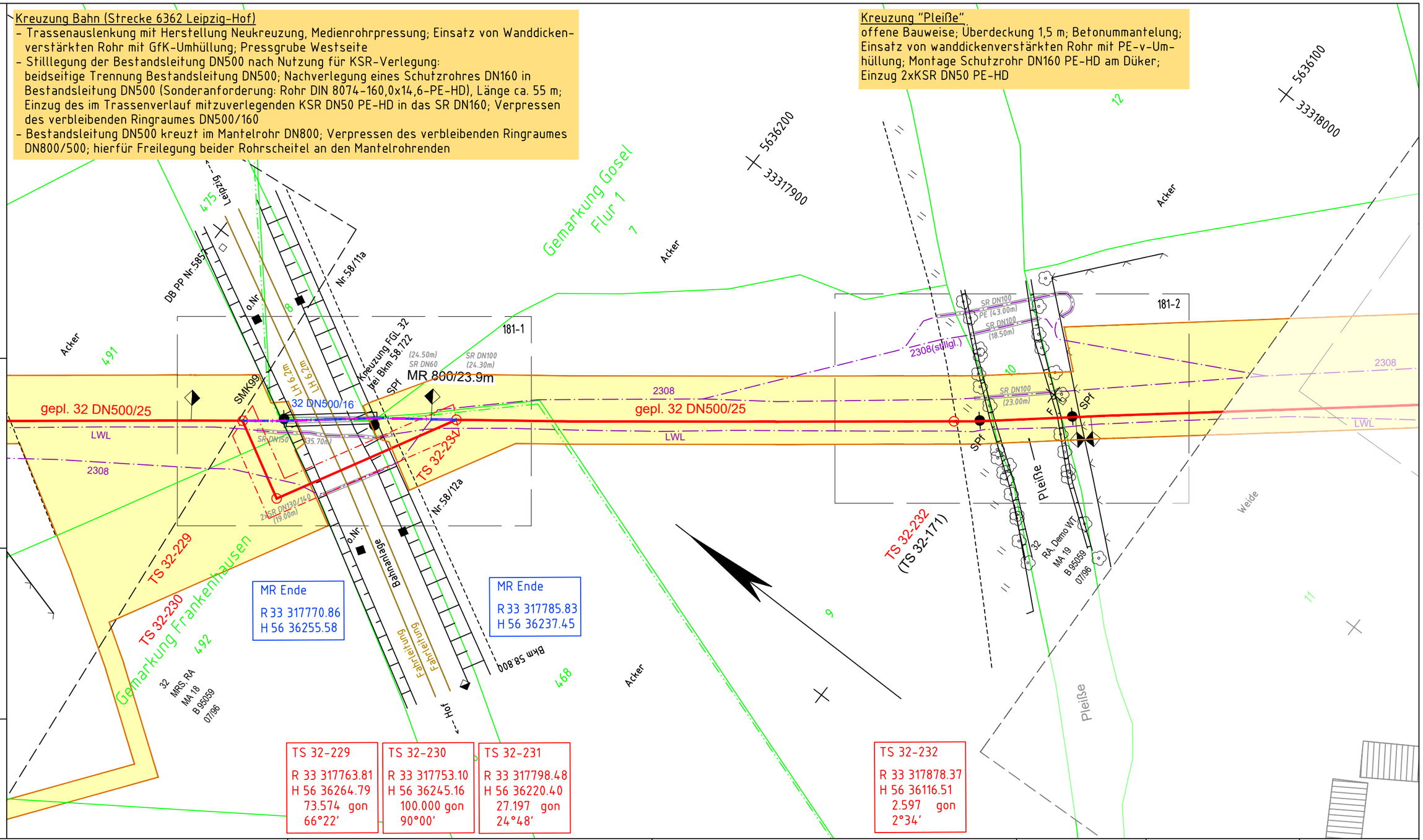

sonstige Zeichen :

- Rohr neu (mit 1xKSR DN50)
- Rohr alt
- temporärer Arbeitsstreifen
- Grunddienstbarkeitsfläche, neu
- Demontage
- Stillegung
- KSR DN160 PE-HD grabenlose Verlegung

Koordinatensystem ETRS89_UTM33
Höhenangaben in DHHN92

Für die in den Planunterlagen dargestellten Fremdanlagen und Katastersituation übernimmt die ONTRAS/VGS/EVG/GasLINE auf Vollständigkeit und Lagegenauigkeit keine Gewähr.

Ingenieurbüro Weishaupt IbW
Planung und Bauüberwachung

2017	Datum	Name	Rev.	Änderung	Datum	Name
gezeichnet	20.03.	Martin	01			
bearbeitet	20.03.	Martin	02			
geprüft	23.03.	Weishaupt	03			

Längen 12. BA: Trasse = 338,1 m Rohrverl. = 338,1 m

DN:	500	mm	Kreis:	Zwickau/Altenburger Land
MOP / DP:	16 / 25	bar	Gemeinde:	Crimmitschau/Ponitz
Schutzstreifen:	8	m	Gemarkung:	Frankenhausen/Gosel
Trassierung:	IB Weishaupt		Originalmaßstab des Katasterplanes:	ALK
			Bauplan-erstellung:	C&E Vermessungstechnik

Bemerkungen :

C&E Vermessungstechnik GmbH & Co. KG

Ingenieurbüro Weishaupt IbW
Planung und Bauüberwachung

Im Auftrag der ontras Gastransport GmbH

FGL Nr.: 32

Investition FGL 32, Räpitz - Niederhohndorf
12. BA: Nörditz (S 32-14) - Niederhohndorf (S 32-19)

Bauplan / Grundriß

Maßstab 1 : 1000

Freigabe des Planes durch AG :

Leipzig, 01.08.2017 ppa. Lindner Gehrt

Ort, Datum, Unterschrift

Blatt Nr.: GB 181

vor 06/16: 32-G134

Anschluß-Bl. GB 182

Parallel zur Gasleitung verläuft i.d.R. eine LWL-Kabelanlage, in Teilabschnitten sind weitere Steuerkabel u. Ferngasleitungen der ONTRAS im Arbeitsbereich vorhanden.

Lagesondierungen vor Tiefbau erforderlich !

Projekt-Nummer ONTRAS:
ON. 15026
Auftrags-Nr. Ing.-Büro:
IbW 150801

Die Leitung wird gestresst.

Die Leitung wird kathodisch geschützt.

Signaturen nach der Vermessungsrichtlinie 16/91 der VNG

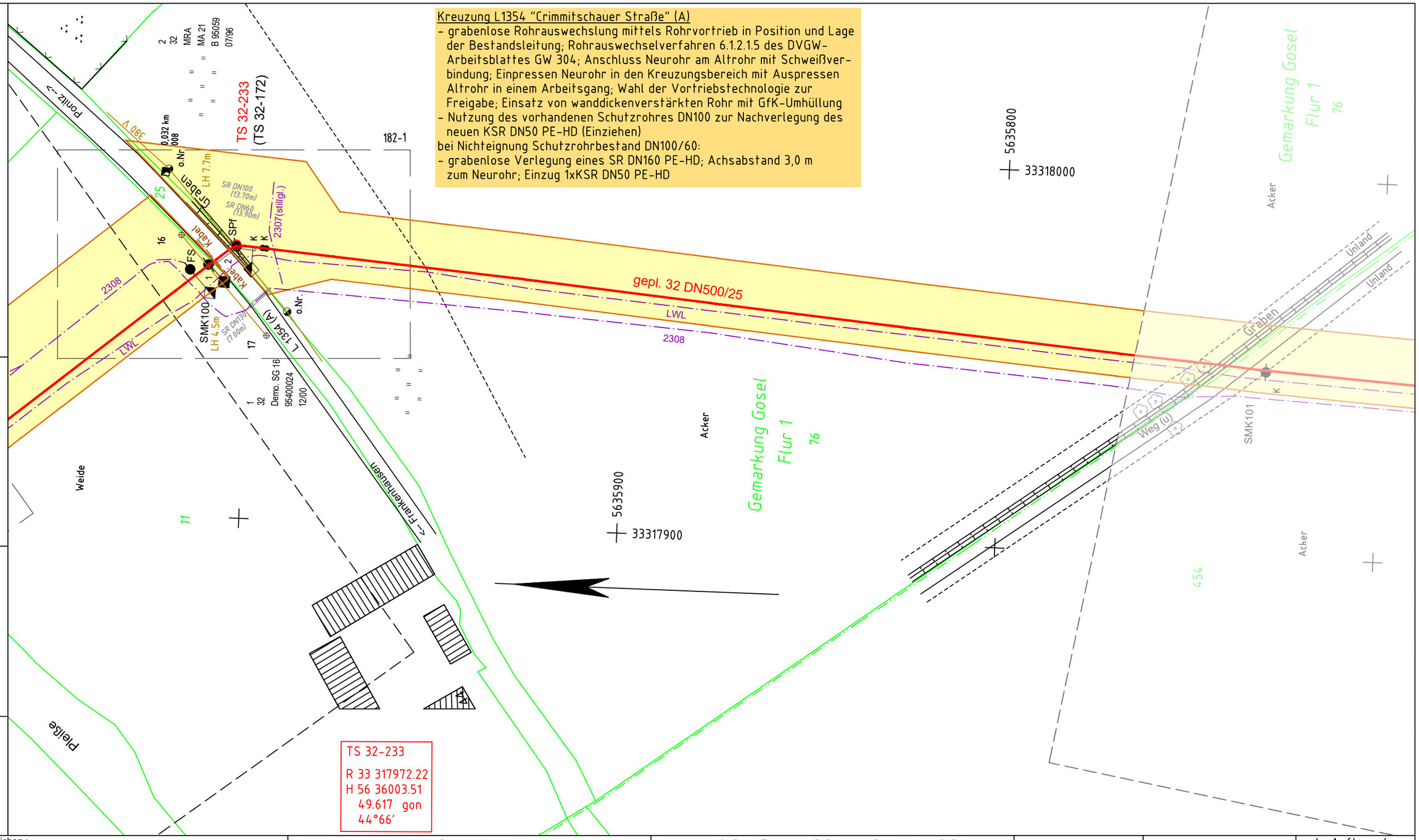

sonstige Zeichen :

- Rohr neu (mit 1xKSR DN50)
- Rohr alt
- temporärer Arbeitsstreifen
- Grunddienstbarkeitsfläche, neu
- Demontage
- Stillegung
- KSR DN160 PE-HD grabenlose Verlegung

Koordinatensystem ETRS89_UTM33
Höhenangaben in DHHN92

Für die in den Planunterlagen dargestellten Fremdanlagen und Katastersituation übernimmt die ONTRAS/VGS/EVG/GasLINE auf Vollständigkeit und Lagegenauigkeit keine Gewähr.

Ingenieurbüro Weishaupt IbW
Planung und Bauüberwachung

2017	Datum	Name	Rev.	Änderung	Datum	Name
gezeichnet	20.03.	Martin	01			
bearbeitet	20.03.	Martin	02			
geprüft	23.03.	Weishaupt	03			

Längen 12. BA: Trasse = 315,1 m Rohrverl. = 315,1 m

DN:	500	mm	Kreis:	Altenburger Land/Zwickau
MOP / DP:	16 / 25	bar	Gemeinde:	Ponitz/Crimmitschau
Schutzstreifen:	8	m	Gemarkung:	Gosel/Frankenhausen
Trassierung:	IB Weishaupt		Originalmaßstab des Katasterplanes:	ALK
			Bauplan-erstellung:	C&E Vermessungstechnik

Bemerkungen :

C&E Vermessungstechnik GmbH & Co. KG

Ingenieurbüro Weishaupt IbW
Planung und Bauüberwachung

Im Auftrag der ontras Gastransport GmbH

FGL Nr.: 32

Investition FGL 32, Räpitz - Niederhohndorf
12. BA: Nörditz (S 32-14) - Niederhohndorf (S 32-19)

Bauplan / Grundriß

Maßstab 1 : 1000

Freigabe des Planes durch AG :

Leipzig, 01.08.2017 ppa. Lindner Gehrt

Ort, Datum, Unterschrift

Blatt Nr.: GB 182
vor 06/16: 32-G135

Anschluß-Bl. GB 181

Anschluß-Bl. GB 183

Parallel zur Gasleitung verläuft i.d.R. eine LWL-Kabelanlage, in Teilabschnitten sind weitere Steuerkabel u. Ferngasleitungen der ONTRAS im Arbeitsbereich vorhanden.

Lagesondierungen vor Tiefbau erforderlich !

Projekt-Nummer ONTRAS:
ON. 15026
Auftrags-Nr. Ing.-Büro:
IbW 150801

Die Leitung wird gestresst.

Die Leitung wird kathodisch geschützt.

Signaturen nach der Vermessungsrichtlinie 16/91 der VNG

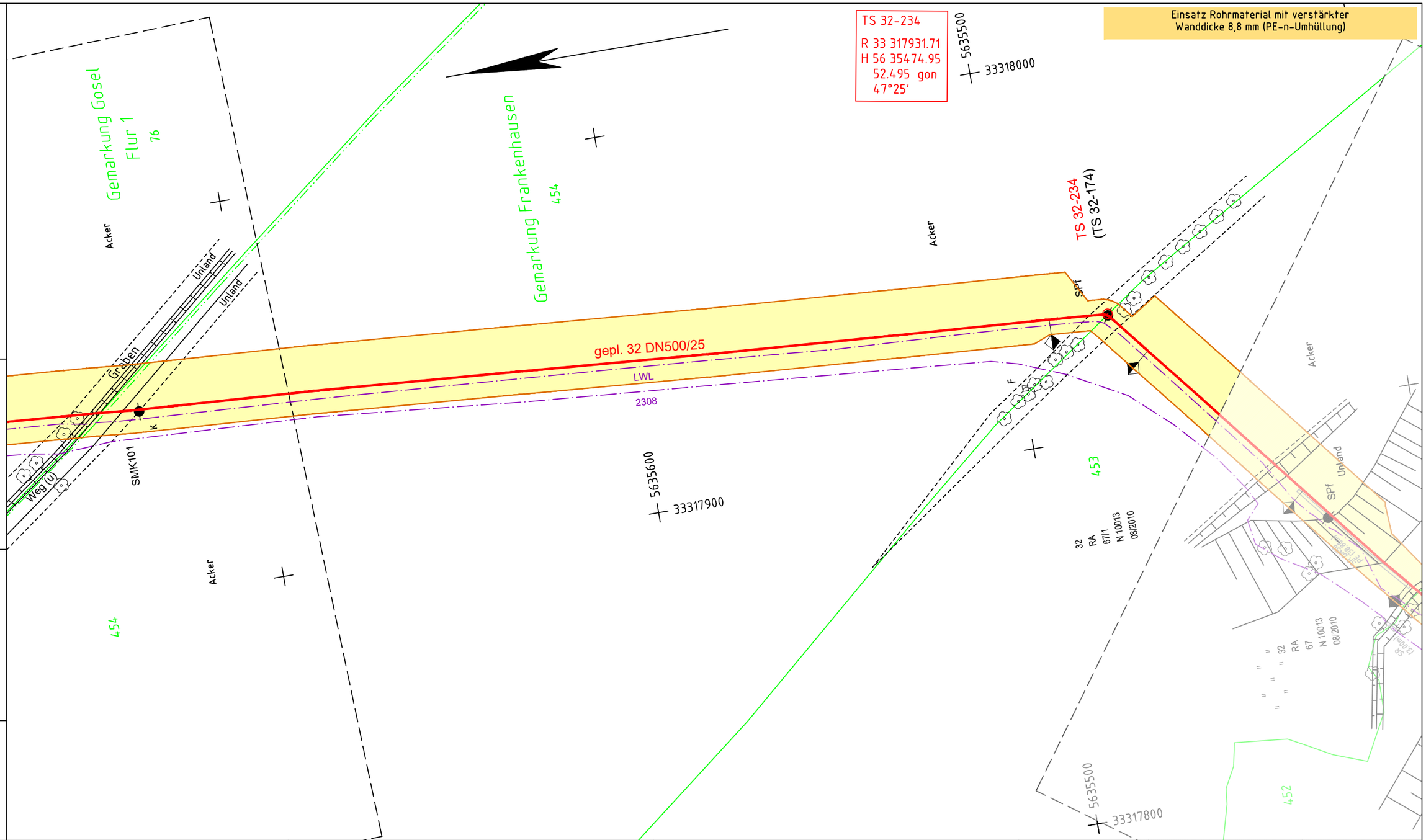

sonstige Zeichen :

- Rohr neu (mit 1xKSR DN50)
- Rohr alt
- temporärer Arbeitsstreifen
- Grunddienstbarkeitsfläche, neu
- Demontage
- Stillegung
- KSR DN160 PE-HD grabenlose Verlegung

Koordinatensystem ETRS89_UTM33
Höhenangaben in DHHN92

Für die in den Planunterlagen dargestellten Fremdanlagen und Katastersituation übernimmt die ONTRAS/VGS/EVG/GasLINE auf Vollständigkeit und Lagegenauigkeit keine Gewähr.

Ingenieurbüro Weishaupt
Planung und Bauüberwachung

2017	Datum	Name	Rev.	Änderung	Datum	Name
gezeichnet	20.03.	Martin	01			
bearbeitet	20.03.	Martin	02			
geprüft	23.03.	Weishaupt	03			

Längen 12. BA: Trasse = 330,1 m Rohrverl. = 330,1 m

DN:	500	mm	Kreis:	Altenburger Land/Zwickau
MOP / DP:	16 / 25	bar	Gemeinde:	Ponitz/Crimmitschau
Schutzstreifen:	8	m	Gemarkung:	Gosel/Frankenhausen
Trassierung:	IB Weishaupt		Originalmaßstab des Katasterplanes:	ALK
			Bauplan-erstellung:	C&E Vermessungstechnik

Bemerkungen :

C&E Vermessungstechnik GmbH & Co. KG

Ingenieurbüro Weishaupt
Planung und Bauüberwachung

Im Auftrag der ontras Gastransport GmbH

FGL Nr.: 32

Investition FGL 32, Räpitz - Niederhohndorf
12. BA: Nörditz (S 32-14) - Niederhohndorf (S 32-19)

Bauplan / Grundriß

Maßstab 1 : 1000

Freigabe des Planes durch AG :

Leipzig, 01.08.2017 ppa. Lindner Gehrt

Ort, Datum, Unterschrift

Blatt Nr.: GB 183
vor 06/16: 32-G136

Anschluß-Bl. GB 182

Anschluß-Bl. GB 184

Parallel zur Gasleitung verläuft i.d.R. eine LWL-Kabelanlage, in Teilabschnitten sind weitere Steuerkabel u. Ferngasleitungen der ONTRAS im Arbeitsbereich vorhanden.

Lagesondierungen vor Tiefbau erforderlich !

Projekt-Nummer ONTRAS:
ON. 15026
Auftrags-Nr. Ing.-Büro:
IbW 150801

Die Leitung wird gestresst.

Die Leitung wird kathodisch geschützt.

Signaturen nach der Vermessungsrichtlinie 16/91 der VNG

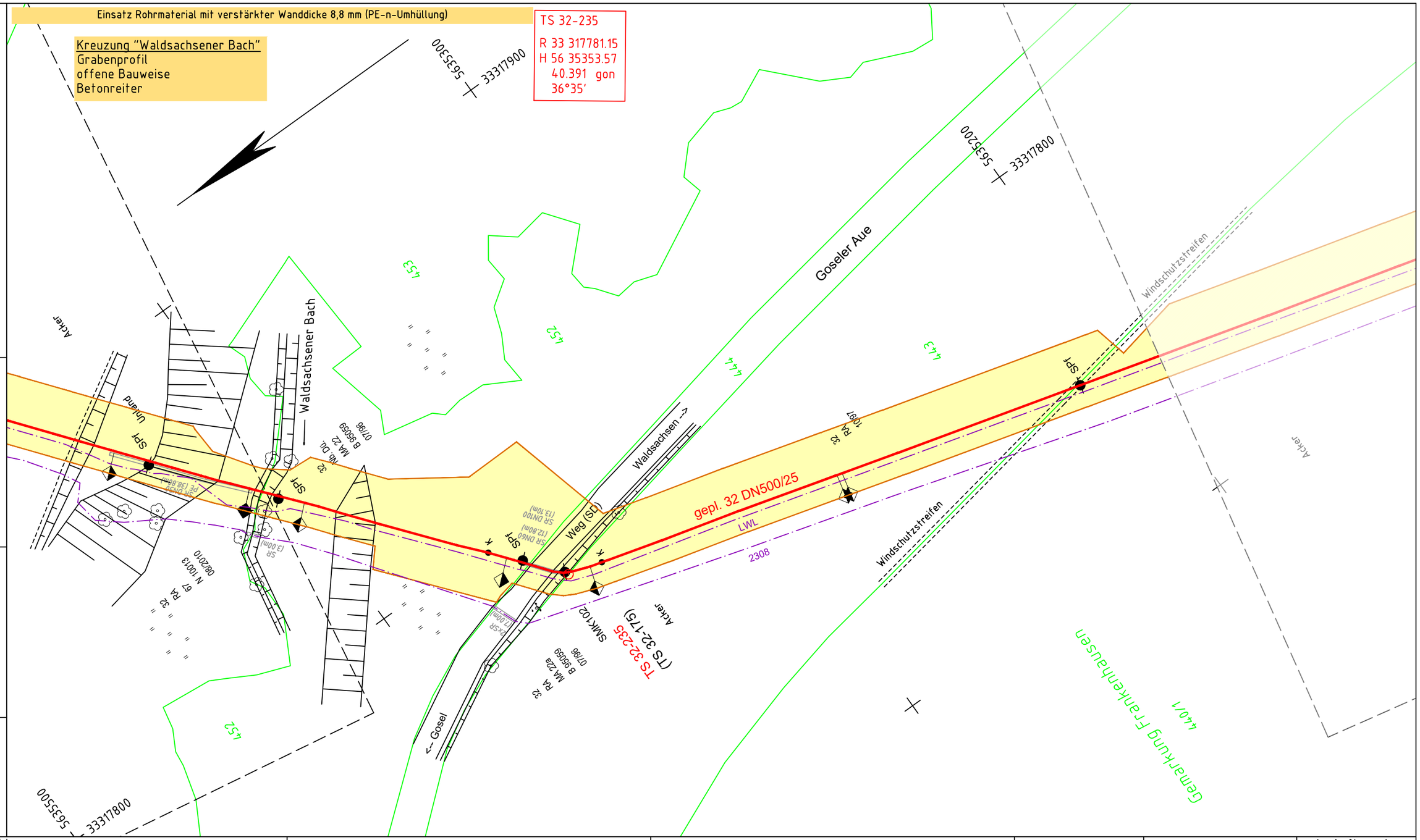

Anschluß-Bl. GB 183

sonstige Zeichen :

- Rohr neu (mit 1xKSR DN50)
- Rohr alt
- temporärer Arbeitsstreifen
- Grunddienstbarkeitsfläche, neu
- Demontage
- Stillegung
- KSR DN160 PE-HD grabenlose Verlegung

Koordinatensystem ETRS89_UTM33
Höhenangaben in DHHN92

Für die in den Planunterlagen dargestellten Fremdanlagen und Katastersituation übernimmt die ONTRAS/VGS/EVG/GasLINE auf Vollständigkeit und Lagegenauigkeit keine Gewähr.

Ingenieurbüro Weishaupt IbW
Planung und Bauüberwachung

2017	Datum	Name	Rev.	Änderung	Datum	Name
gezeichnet	20.03.	Martin	01			
bearbeitet	20.03.	Martin	02			
geprüft	23.03.	Weishaupt	03			

Längen 12. BA: Trasse = 319,8 m Rohrverl. = 319,8 m

DN:	500	mm	Kreis:	Zwickau
MOP / DP:	16 / 25	bar	Gemeinde:	Crimmitschau
Schutzstreifen:	8	m	Gemarkung:	Frankenhausen
Trassierung:	IB Weishaupt		Originalmaßstab des Katasterplanes:	ALK
			Bauplan-erstellung:	C&E Vermessungstechnik

Bemerkungen :

C&E Vermessungstechnik GmbH & Co. KG

Ingenieurbüro Weishaupt IbW
Planung und Bauüberwachung

Im Auftrag der ontras Gastransport GmbH

FGL Nr.: 32

Investition FGL 32, Räpitz - Niederhohndorf
12. BA: Nörditz (S 32-14) - Niederhohndorf (S 32-19)

Bauplan / Grundriß

Maßstab 1 : 1000

Freigabe des Planes durch AG :

Leipzig, 01.08.2017 ppa. Lindner Gehrt

Ort, Datum, Unterschrift

Blatt Nr.: GB 184
vor 06/16: 32-G137

Anschluß-Bl. GB 185

Parallel zur Gasleitung verläuft i.d.R. eine LWL-Kabelanlage, in Teilabschnitten sind weitere Steuerkabel u. Ferngasleitungen der ONTRAS im Arbeitsbereich vorhanden.

Lagesondierungen vor Tiefbau erforderlich !

Projekt-Nummer ONTRAS:
ON. 15026
Auftrags-Nr. Ing.-Büro:
IbW 150801

Die Leitung wird gestresst.

Die Leitung wird kathodisch geschützt.

Signaturen nach der Vermessungsrichtlinie 16/91 der VNG

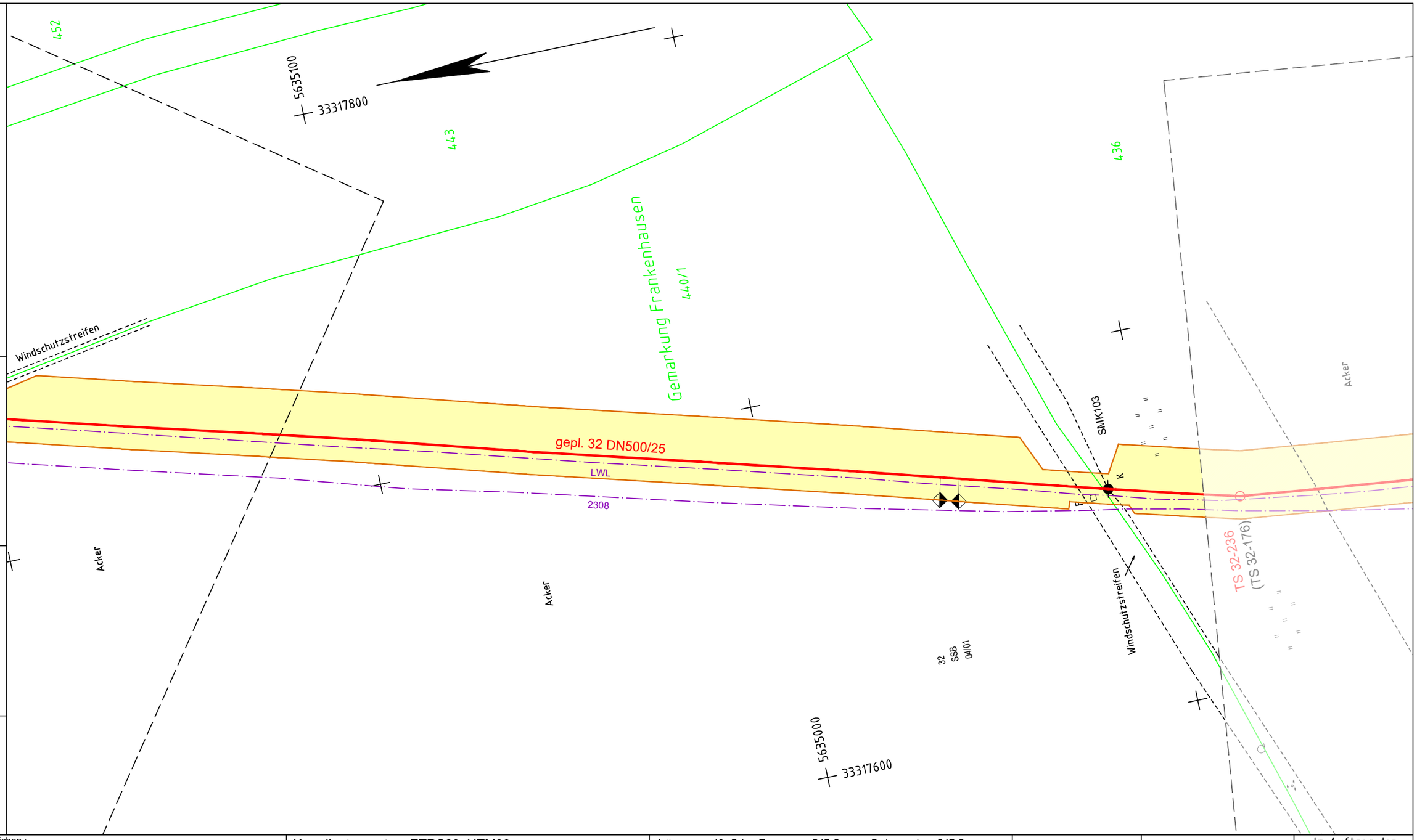

sonstige Zeichen :

- Rohr neu (mit 1xKSR DN50)
- Rohr alt
- temporärer Arbeitsstreifen
- Grunddienstbarkeitsfläche, neu
- Demontage
- Stillegung
- KSR DN160 PE-HD grabenlose Verlegung

Koordinatensystem ETRS89_UTM33
Höhenangaben in DHHN92

Für die in den Planunterlagen dargestellten Fremdanlagen und Katastersituation übernimmt die ONTRAS/VGS/EVG/GasLINE auf Vollständigkeit und Lagegenauigkeit keine Gewähr.

Ingenieurbüro Weishaupt
Planung und Bauüberwachung

2017	Datum	Name	Rev.	Änderung	Datum	Name
gezeichnet	20.03.	Martin	01			
bearbeitet	20.03.	Martin	02			
geprüft	23.03.	Weishaupt	03			

Längen 12. BA: Trasse = 317,3 m Rohrverl. = 317,3 m

DN:	500	mm	Kreis:	Zwickau
MOP / DP:	16 / 25	bar	Gemeinde:	Crimmitschau
Schutzstreifen:	8	m	Gemarkung:	Frankenhausen
Trassierung:	IB Weishaupt		Originalmaßstab des Katasterplanes:	ALK
			Bauplan-erstellung:	C&E Vermessungstechnik

Bemerkungen :

C&E Vermessungstechnik GmbH & Co. KG

Ingenieurbüro Weishaupt
Planung und Bauüberwachung

Im Auftrag der ontras Gastransport GmbH

FGL Nr.: 32

Investition FGL 32, Räpitz - Niederhohndorf
12. BA: Nörditz (S 32-14) - Niederhohndorf (S 32-19)

Bauplan / Grundriß

Maßstab 1 : 1000

Freigabe des Planes durch AG :

Leipzig, 01.08.2017 ppa. Lindner Gehrt

Ort, Datum, Unterschrift

Blatt Nr.: GB 185
vor 06/16: 32-G138

Anschluß-Bl. GB 184

Anschluß-Bl. GB 186

Parallel zur Gasleitung verläuft i.d.R. eine LWL-Kabelanlage, in Teilabschnitten sind weitere Steuerkabel u. Ferngasleitungen der ONTRAS im Arbeitsbereich vorhanden.

Lagesondierungen vor Tiefbau erforderlich !

Projekt-Nummer ONTRAS:
ON. 15026
Auftrags-Nr. Ing.-Büro:
IbW 150801

Die Leitung wird gestresst.

Die Leitung wird kathodisch geschützt.

Signaturen nach der Vermessungsrichtlinie 16/91 der VNG

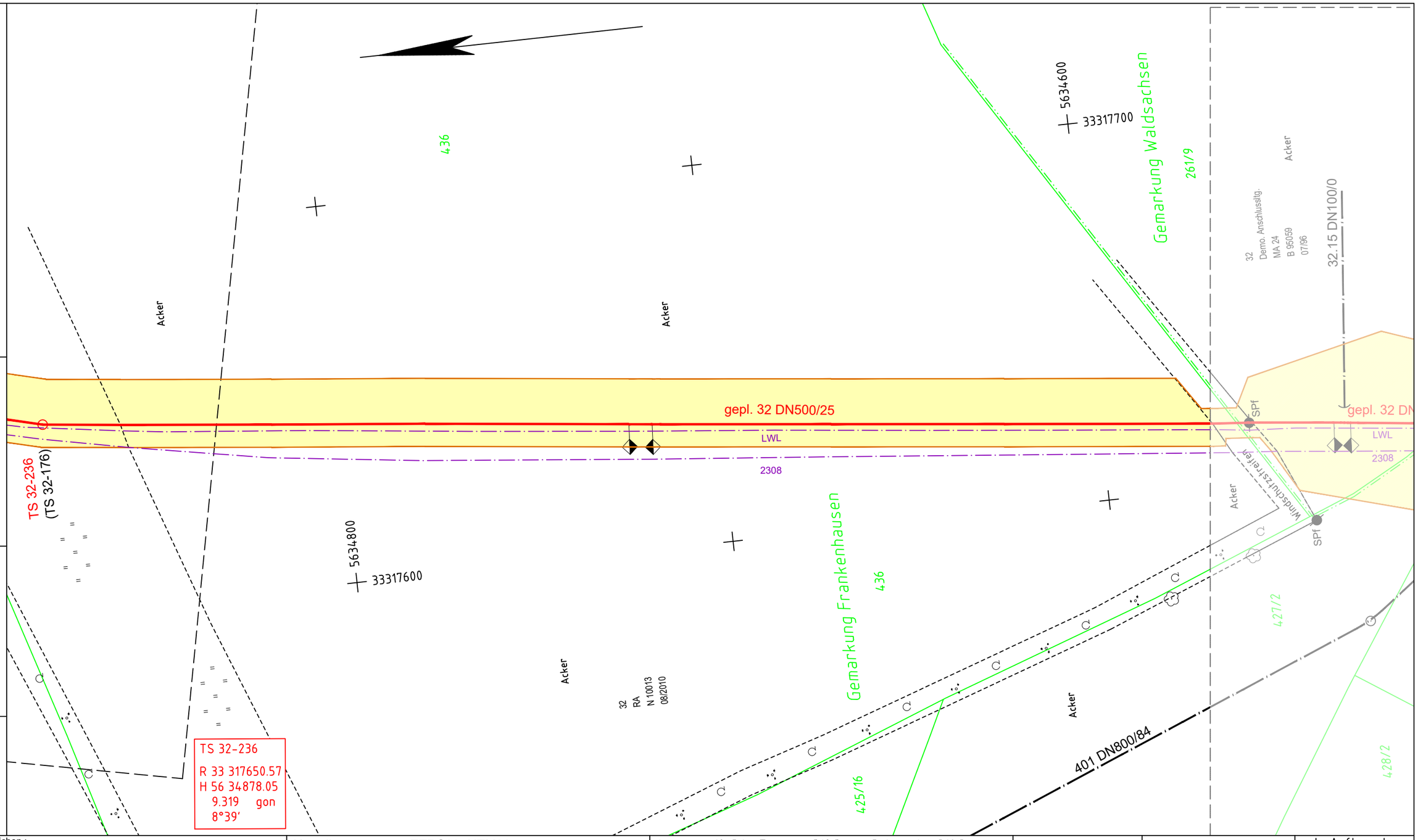

sonstige Zeichen :

- Rohr neu (mit 1xKSR DN50)
- Rohr alt
- temporärer Arbeitsstreifen
- Grunddienstbarkeitsfläche, neu
- Demontage
- Stillegung
- KSR DN160 PE-HD grabenlose Verlegung

Koordinatensystem ETRS89_UTM33
Höhenangaben in DHHN92

Für die in den Planunterlagen dargestellten Fremdanlagen und Katastersituation übernimmt die ONTRAS/VGS/EVG/GasLINE auf Vollständigkeit und Lagegenauigkeit keine Gewähr.

Ingenieurbüro Weishaupt
Planung und Bauüberwachung

2017	Datum	Name	Rev.	Änderung	Datum	Name
gezeichnet	20.03.	Martin	01			
bearbeitet	20.03.	Martin	02			
geprüft	23.03.	Weishaupt	03			

Längen 12. BA: Trasse = 318,3 m Rohrverl. = 318,3 m

DN:	500	mm	Kreis:	Zwickau
MOP / DP:	16 / 25	bar	Gemeinde:	Crimmitschau/Meerane
Schutzstreifen:	8	m	Gemarkung:	Frankenhausen/ Waldsachsen
Trassierung:	IB Weishaupt		Originalmaßstab des Katasterplanes:	ALK
			Bauplan-erstellung:	C&E Vermessungstechnik

Bemerkungen : Zwickau Crimmitschau/Meerane Frankenhausen/ Waldsachsen

C&E Vermessungstechnik GmbH & Co. KG

Ingenieurbüro Weishaupt
Planung und Bauüberwachung

Im Auftrag der ontras Gastransport GmbH

FGL Nr.: 32

Investition FGL 32, Räpitz - Niederhohndorf
12. BA: Nörditz (S 32-14) - Niederhohndorf (S 32-19)

Bauplan / Grundriß

Maßstab 1 : 1000

Freigabe des Planes durch AG :

Leipzig, 01.08.2017 ppa. Lindner Gehrt

Ort, Datum, Unterschrift

Blatt Nr.: GB 186
vor 06/16: 32-G139

Anschluß-Bl. GB 185

Anschluß-Bl. GB 187

Parallel zur Gasleitung verläuft i.d.R. eine LWL-Kabelanlage, in Teilabschnitten sind weitere Steuerkabel u. Ferngasleitungen der ONTRAS im Arbeitsbereich vorhanden.

Lagesondierungen vor Tiefbau erforderlich !

Projekt-Nummer ONTRAS:
ON. 15026
Auftrags-Nr. Ing.-Büro:
IbW 150801

Die Leitung wird gestresst.

Die Leitung wird kathodisch geschützt.

Signaturen nach der Vermessungsrichtlinie 16/91 der VNG

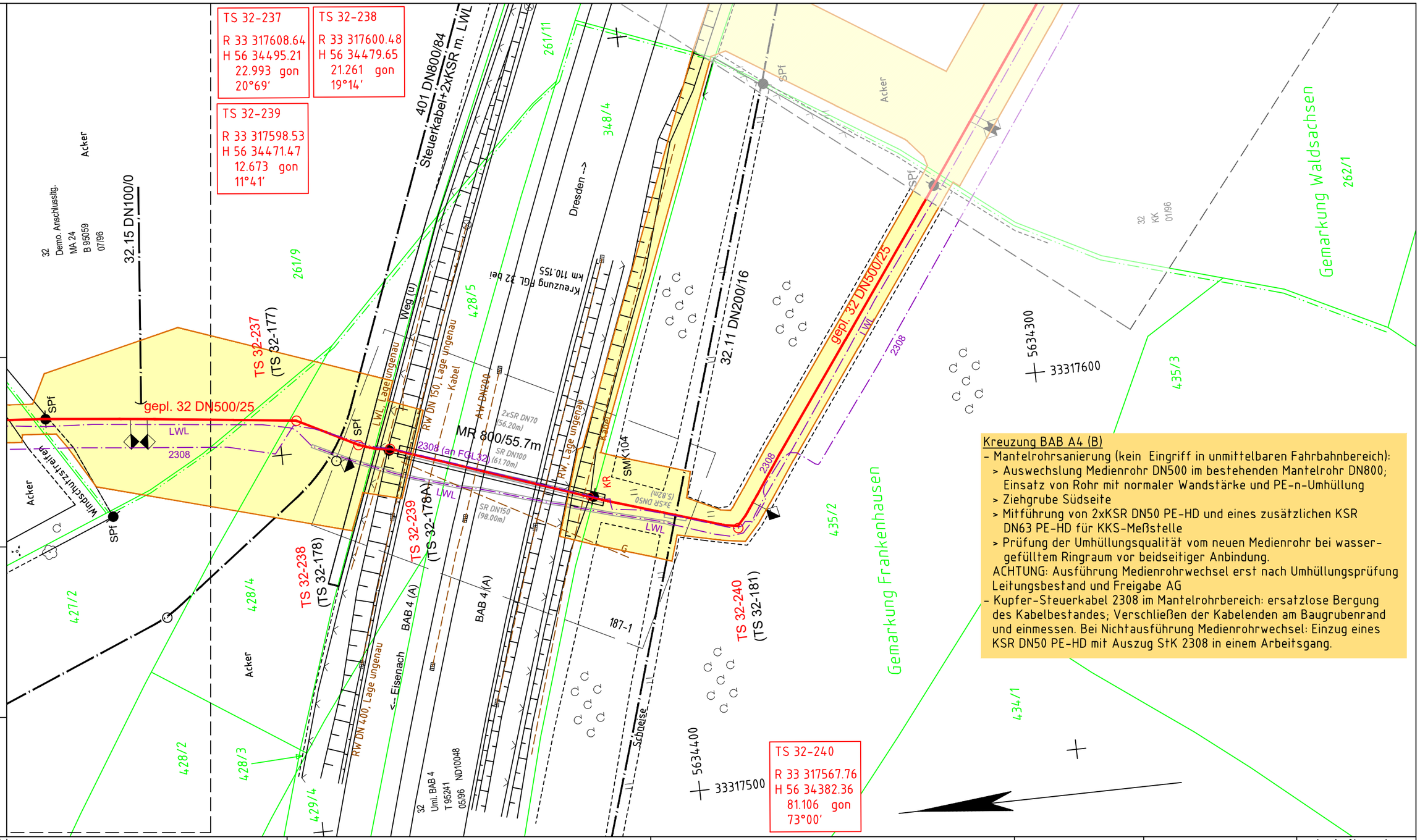

Kreuzung BAB A4 (B)

- Mantelrohrsanierung (kein Eingriff in unmittelbaren Fahrbahnbereich):
  - > Auswechslung Medienrohr DN500 im bestehenden Mantelrohr DN800; Einsatz von Rohr mit normaler Wandstärke und PE-n-Umhüllung
  - > Ziehgrube Südseite
  - > Mitführung von 2xKSR DN50 PE-HD und eines zusätzlichen KSR DN63 PE-HD für KKS-Meßstelle
  - > Prüfung der Umhüllungsqualität vom neuen Medienrohr bei wassergefülltem Ringraum vor beidseitiger Anbindung.

  ACHTUNG: Ausführung Medienrohrwechsel erst nach Umhüllungsprüfung Leitungsbestand und Freigabe AG
- Kupfer-Steuerkabel 2308 im Mantelrohrbereich: ersatzlose Bergung des Kabelbestandes; Verschließen der Kabelenden am Baugrubenrand und einmessen. Bei Nichtausführung Medienrohrwechsel: Einzug eines KSR DN50 PE-HD mit Auszug StK 2308 in einem Arbeitsgang.

Anschluß-Bl. GB 186

sonstige Zeichen :

- Rohr neu (mit 1xKSR DN50)
- Rohr alt
- temporärer Arbeitsstreifen
- Grunddienstbarkeitsfläche, neu
- Demontage
- Stillegung
- KSR DN160 PE-HD grabenlose Verlegung

Koordinatensystem ETRS89_UTM33
Höhenangaben in DHHN92

Für die in den Planunterlagen dargestellten Fremdanlagen und Katastersituation übernimmt die ONTRAS/VGS/EVG/GasLINE auf Vollständigkeit und Lagegenauigkeit keine Gewähr.

Ingenieurbüro Weishaupt IbW
Planung und Bauüberwachung

2017	Datum	Name	Rev.	Änderung	Datum	Name
gezeichnet	20.03.	Martin	01			
bearbeitet	20.03.	Martin	02			
geprüft	23.03.	Weishaupt	03			

Längen 12. BA: Trasse = 296,2 m Rohrverl. = 296,2 m

DN:	500	mm	Kreis:	Zwickau
MOP / DP:	16 / 25	bar	Gemeinde:	Crimmitschau/Meerane
Schutzstreifen:	8	m	Gemarkung:	Frankenhausen/ Waldsachsen
Trassierung:	IB Weishaupt		Originalmaßstab des Katasterplanes:	ALK
			Bauplan-erstellung:	C&E Vermessungstechnik

Bemerkungen :

C&E Vermessungstechnik GmbH & Co. KG

Ingenieurbüro Weishaupt IbW
Planung und Bauüberwachung

Im Auftrag der ontras Gastransport GmbH

FGL Nr.: 32

Investition FGL 32, Räpitz - Niederhohndorf
12. BA: Nörditz (S 32-14) - Niederhohndorf (S 32-19)

Bauplan / Grundriß

Maßstab 1 : 1000

Freigabe des Planes durch AG :

Leipzig, 01.08.2017 ppa. Gehrt

Ort, Datum, Unterschrift Lindner Gehrt

Blatt Nr.: GB 187
vor 06/16: 32-G140

Anschluß-Bl. GB 188

Parallel zur Gasleitung verläuft i.d.R. eine LWL-Kabelanlage, in Teilabschnitten sind weitere Steuerkabel u. Ferngasleitungen der ONTRAS im Arbeitsbereich vorhanden.

Lagesondierungen vor Tiefbau erforderlich !

Projekt-Nummer ONTRAS:
ON. 15026
Auftrags-Nr. Ing.-Büro:
IbW 150801

Die Leitung wird gestresst.

Die Leitung wird kathodisch geschützt.

Signaturen nach der Vermessungsrichtlinie 16/91 der VNG

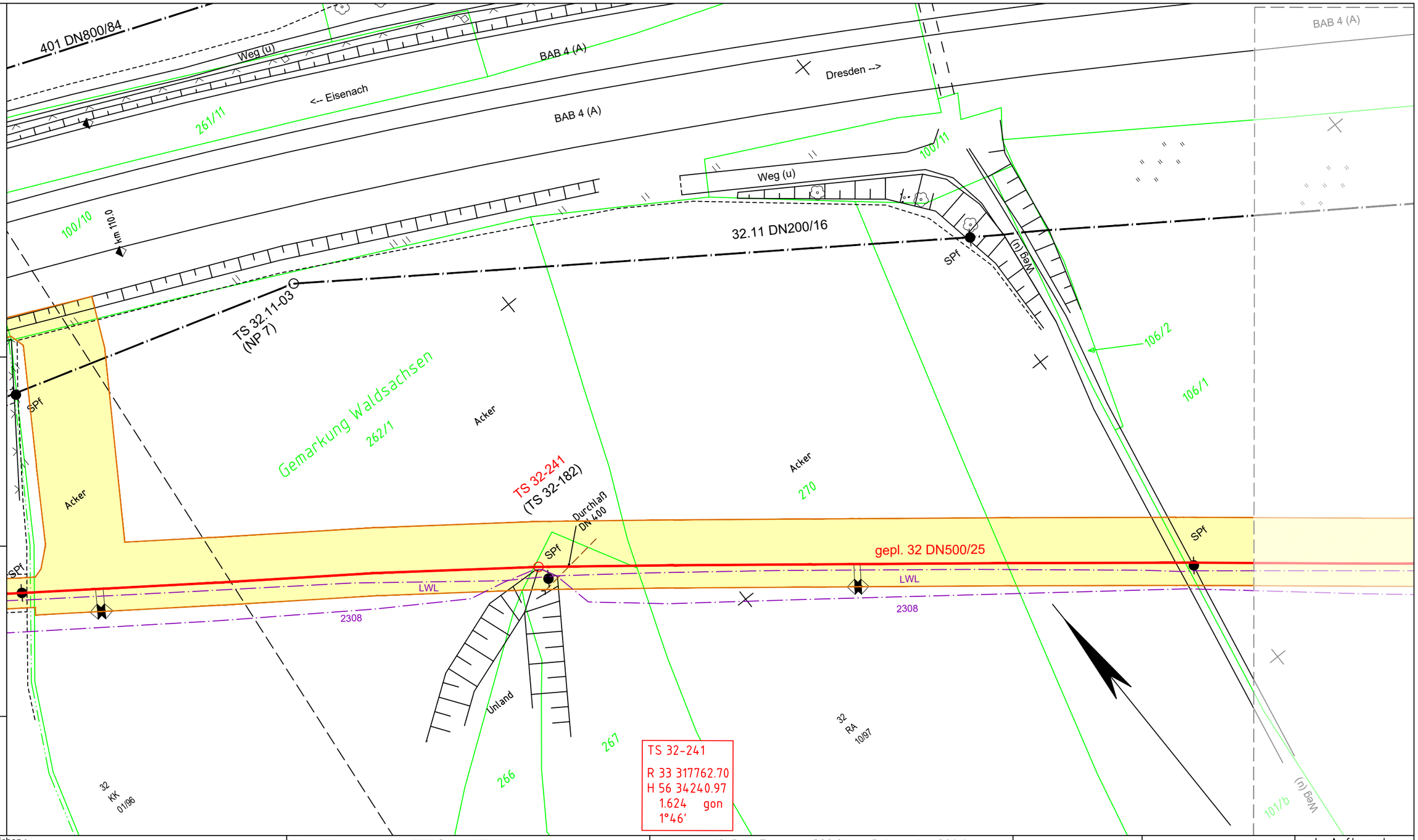

sonstige Zeichen :

- Rohr neu (mit 1xKSR DN50)
- Rohr alt
- temporärer Arbeitsstreifen
- Grunddienstbarkeitsfläche, neu
- Demontage
- Stillegung
- KSR DN160 PE-HD grabenlose Verlegung

Koordinatensystem ETRS89_UTM33
Höhenangaben in DHHN92

Für die in den Planunterlagen dargestellten Fremdanlagen und Katastersituation übernimmt die ONTRAS/VGS/EVG/GasLINE auf Vollständigkeit und Lagegenauigkeit keine Gewähr.

Ingenieurbüro Weishaupt IbW
Planung und Bauüberwachung

2017	Datum	Name	Rev.	Änderung	Datum	Name
gezeichnet	20.03.	Martin	01			
bearbeitet	20.03.	Martin	02			
geprüft	23.03.	Weishaupt	03			

Längen 12. BA: Trasse = 329,9 m Rohrverl. = 329,9 m

DN:	500	mm	Kreis:	Zwickau
MOP / DP:	16 / 25	bar	Gemeinde:	Crimmitschau/Meerane
Schutzstreifen:	8	m	Gemarkung:	Frankenhausen/ Waldsachsen
Trassierung:	IB Weishaupt		Originalmaßstab des Katasterplanes:	ALK
			Bauplan-erstellung:	C&E Vermessungstechnik

Bemerkungen :

C&E Vermessungstechnik GmbH & Co. KG

Ingenieurbüro Weishaupt IbW
Planung und Bauüberwachung

Im Auftrag der ontras Gastransport GmbH

FGL Nr.: 32

Investition FGL 32, Räpitz - Niederhohndorf
12. BA: Nörditz (S 32-14) - Niederhohndorf (S 32-19)

Bauplan / Grundriß

Maßstab 1 : 1000

Freigabe des Planes durch AG :

Leipzig, 01.08.2017 ppa. Lindner Gehrt

Ort, Datum, Unterschrift

Blatt Nr.: GB 188
vor 06/16: 32-G141

Anschluß-Bl. GB 187

Anschluß-Bl. GB 189

Parallel zur Gasleitung verläuft i.d.R. eine LWL-Kabelanlage, in Teilabschnitten sind weitere Steuerkabel u. Ferngasleitungen der ONTRAS im Arbeitsbereich vorhanden.

Lagesondierungen vor Tiefbau erforderlich !

Projekt-Nummer ONTRAS:
ON. 15026
Auftrags-Nr. Ing.-Büro:
IbW 150801

Die Leitung wird gestresst.

Die Leitung wird kathodisch geschützt.

Signaturen nach der Vermessungsrichtlinie 16/91 der VNG

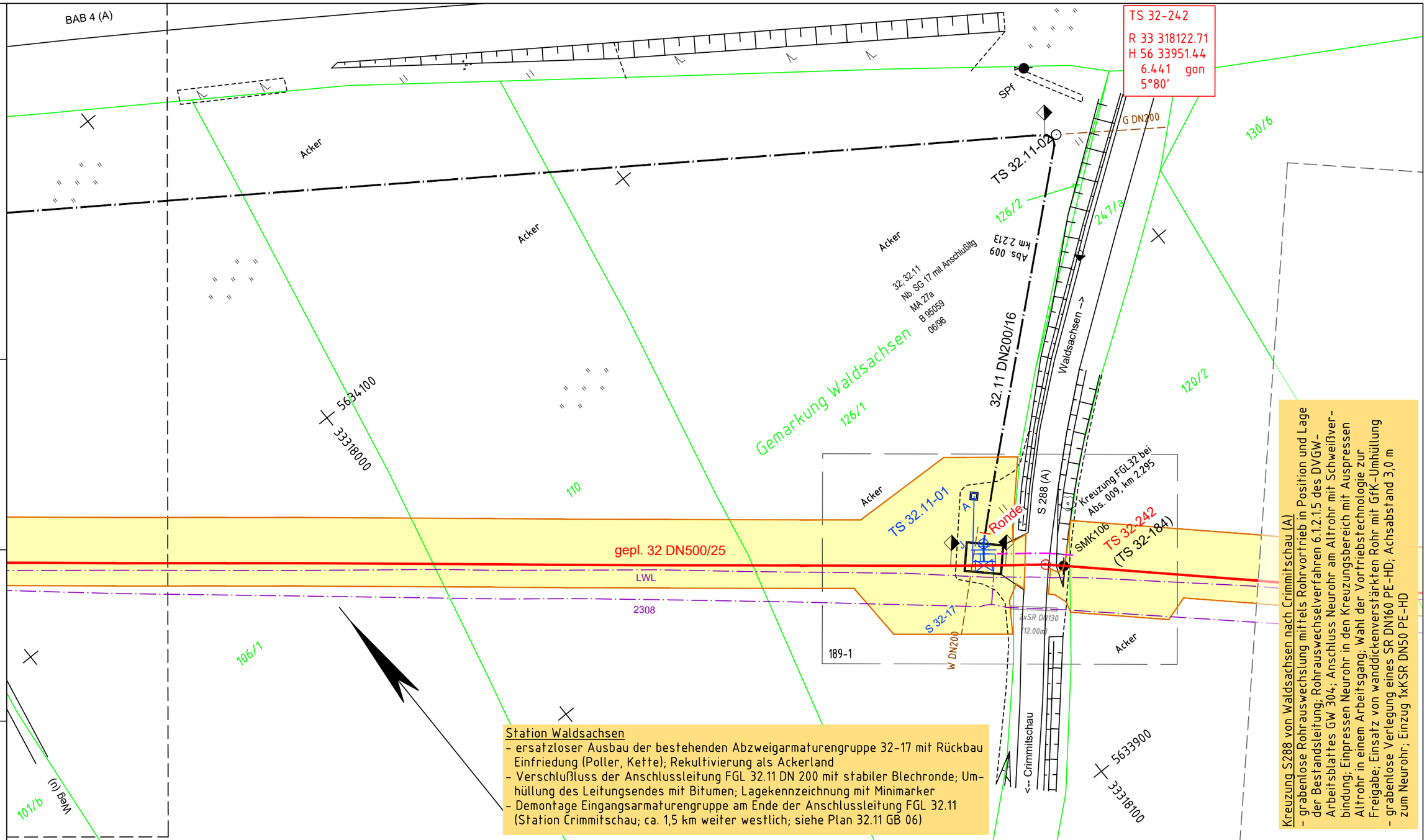

Kreuzung S288 von Waldsachsen nach Crimmitschau (A)
- grabenlose Rohrauswechslung mittels Rohrvortrieb in Position und Lage der Bestandsleitung; Rohrauswechselverfahren 6.1.2.1.5 des DVGW-Arbeitsblattes GW 304; Anschluss Neurohr am Altrohr mit Schweißverbindung; Einpressen Neurohr in den Kreuzungsbereich mit Auspressen Altrohr in einem Arbeitsgang; Wahl der Vortriebstechnologie zur Freigabe; Einsatz von wanddickenverstärkten Rohren
- grabenlose Verlegung eines SR DN160 PE-HD; Achsabstand 3,0 m zum Neurohr; Einzug 1xKSR DN50 PE-HD

Station Waldsachsen
- ersatzloser Ausbau der bestehenden Abzweigarmaturengruppe 32-17 mit Rückbau Einfriedung (Poller, Kette); Rekultivierung als Ackerland
- Verschlußluss der Anschlussleitung FGL 32.11 DN 200 mit stabiler Blechronde; Umhüllung des Leitungsendes mit Bitumen; Lagekennzeichnung mit Minimarker
- Demontage Eingangsarmaturengruppe am Ende der Anschlussleitung FGL 32.11 (Station Crimmitschau; ca. 1,5 km weiter westlich; siehe Plan 32.11 GB 06)

Anschluß-Bl. GB 188

sonstige Zeichen :

- Rohr neu (mit 1xKSR DN50)
- Rohr alt
- temporärer Arbeitsstreifen
- Grunddienstbarkeitsfläche, neu
- Demontage
- Stillegung
- KSR DN160 PE-HD grabenlose Verlegung

Koordinatensystem ETRS89_UTM33
Höhenangaben in DHHN92

Für die in den Planunterlagen dargestellten Fremdanlagen und Katastersituation übernimmt die ONTRAS/VGS/EVG/GasLINE auf Vollständigkeit und Lagegenauigkeit keine Gewähr.

Ingenieurbüro Weishaupt
Planung und Bauüberwachung

2017	Datum	Name	Rev.	Änderung	Datum	Name
gezeichnet	20.03.	Martin	01			
bearbeitet	20.03.	Martin	02			
geprüft	23.03.	Weishaupt	03			

Längen 12. BA: Trasse = 328,9 m Rohrverl. = 328,9 m

DN:	500	mm	Kreis:	Zwickau
MOP / DP:	16 / 25	bar	Gemeinde:	Meerane
Schutzstreifen:	8	m	Gemarkung:	Waldsachsen
Trassierung:	IB Weishaupt		Originalmaßstab des Katasterplanes:	ALK
			Bauplan-erstellung:	C&E Vermessungstechnik

Bemerkungen :

C&E Vermessungstechnik GmbH & Co. KG

Ingenieurbüro Weishaupt
Planung und Bauüberwachung

Im Auftrag der ontras Gastransport GmbH

FGL Nr.: 32

Investition FGL 32, Räpitz - Niederhohndorf
12. BA: Nörditz (S 32-14) - Niederhohndorf (S 32-19)

Bauplan / Grundriß

Maßstab 1 : 1000

Freigabe des Planes durch AG :

Leipzig, 01.08.2017 ppa. Lindner Gehrt

Ort, Datum, Unterschrift

Blatt Nr.: GB 189
vor 06/16: 32-G142

Anschluß-Bl. GB 190

Parallel zur Gasleitung verläuft i.d.R. eine LWL-Kabelanlage, in Teilabschnitten sind weitere Steuerkabel u. Ferngasleitungen der ONTRAS im Arbeitsbereich vorhanden.

Lagesondierungen vor Tiefbau erforderlich !

Projekt-Nummer ONTRAS:
ON. 15026
Auftrags-Nr. Ing.-Büro:
IbW 150801

Die Leitung wird gestresst.

Die Leitung wird kathodisch geschützt.

Signaturen nach der Vermessungsrichtlinie 16/91 der VNG

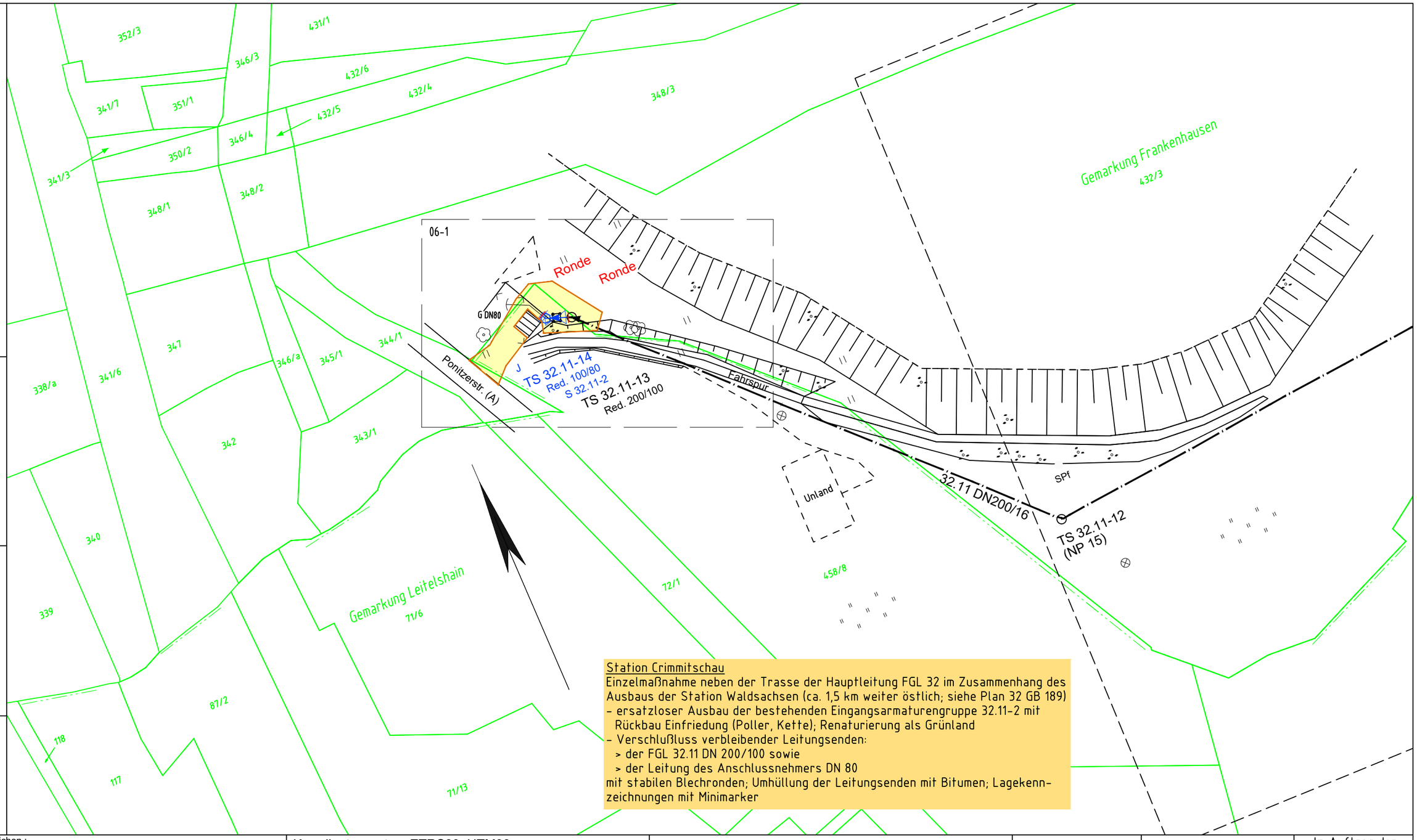

Station Crimmitschau
Einzelmaßnahme neben der Trasse der Hauptleitung FGL 32 im Zusammenhang des Ausbaus der Station Waldsachsen (ca. 1,5 km weiter östlich; siehe Plan 32 GB 189)
- ersatzloser Ausbau der bestehenden Eingangsarmaturengruppe 32.11-2 mit Rückbau Einfriedung (Poller, Kette); Renaturierung als Grünland
- Verschlußluss verbleibender Leitungsenden:
  > der FGL 32.11 DN 200/100 sowie
  > der Leitung des Anschlussnehmers DN 80

mit stabilen Blechronden; Umhüllung der Leitungsenden mit Bitumen; Lagekennzeichnungen mit Minimarker

Anschluß-Bl.

sonstige Zeichen :

- Rohr neu (mit 1xKSR DN50)
- Rohr alt
- temporärer Arbeitsstreifen
- Grunddienstbarkeitsfläche, neu
- Demontage
- Stillegung
- KSR DN160 PE-HD grabenlose Verlegung

Koordinatensystem ETRS89_UTM33
Höhenangaben in DHHN92

Für die in den Planunterlagen dargestellten Fremdanlagen und Katastersituation übernimmt die ONTRAS/VGS/EVG/GasLINE auf Vollständigkeit und Lagegenauigkeit keine Gewähr.

Ingenieurbüro Weishaupt IbW
Planung und Bauüberwachung

2017	Datum	Name	Rev.	Änderung	Datum	Name
gezeichnet	20.03.	Martin	01			
bearbeitet	20.03.	Martin	02			
geprüft	23.03.	Weishaupt	03			

DN:	200	mm	Kreis:	Zwickauer Land
MOP / DP:	16	bar	Gemeinde:	Crimmitschau
Schutzstreifen:	4	m	Gemarkung:	Frankenhausen, Leitelshain
Trassierung:	IB Weishaupt		Originalmaßstab des Katasterplanes:	ALK
			Bauplan-erstellung:	C&E Vermessungstechnik

Bemerkungen :

C&E Vermessungstechnik GmbH & Co. KG

Ingenieurbüro Weishaupt IbW
Planung und Bauüberwachung

Im Auftrag der ontras Gastransport GmbH

FGL Nr.: 32.11

Investition FGL 32, Räpitz - Niederhohndorf
12. BA: Nörditz (S 32-14) - Niederhohndorf (S 32-19)
Teilumfang an Anschlussleitung FGL 32.11 Crimmitschau

Bauplan / Grundriß

Maßstab 1 : 1000

Freigabe des Planes durch AG :

Leipzig, 01.08.2017 ppa. Lindner Gehrt

Ort, Datum, Unterschrift

Blatt Nr.: GB 06

Anschluß-Bl.05

Parallel zur Gasleitung verläuft i.d.R. eine LWL-Kabelanlage, in Teilabschnitten sind weitere Steuerkabel u. Ferngasleitungen der ONTRAS im Arbeitsbereich vorhanden.

Lagesondierungen vor Tiefbau erforderlich !

Projekt-Nummer ONTRAS:
ON. 15026
Auftrags-Nr. Ing.-Büro:
IbW 150801

Die Leitung wird gestresst.

Die Leitung wird kathodisch geschützt.

Signaturen nach der Vermessungsrichtlinie 16/91 der VNG

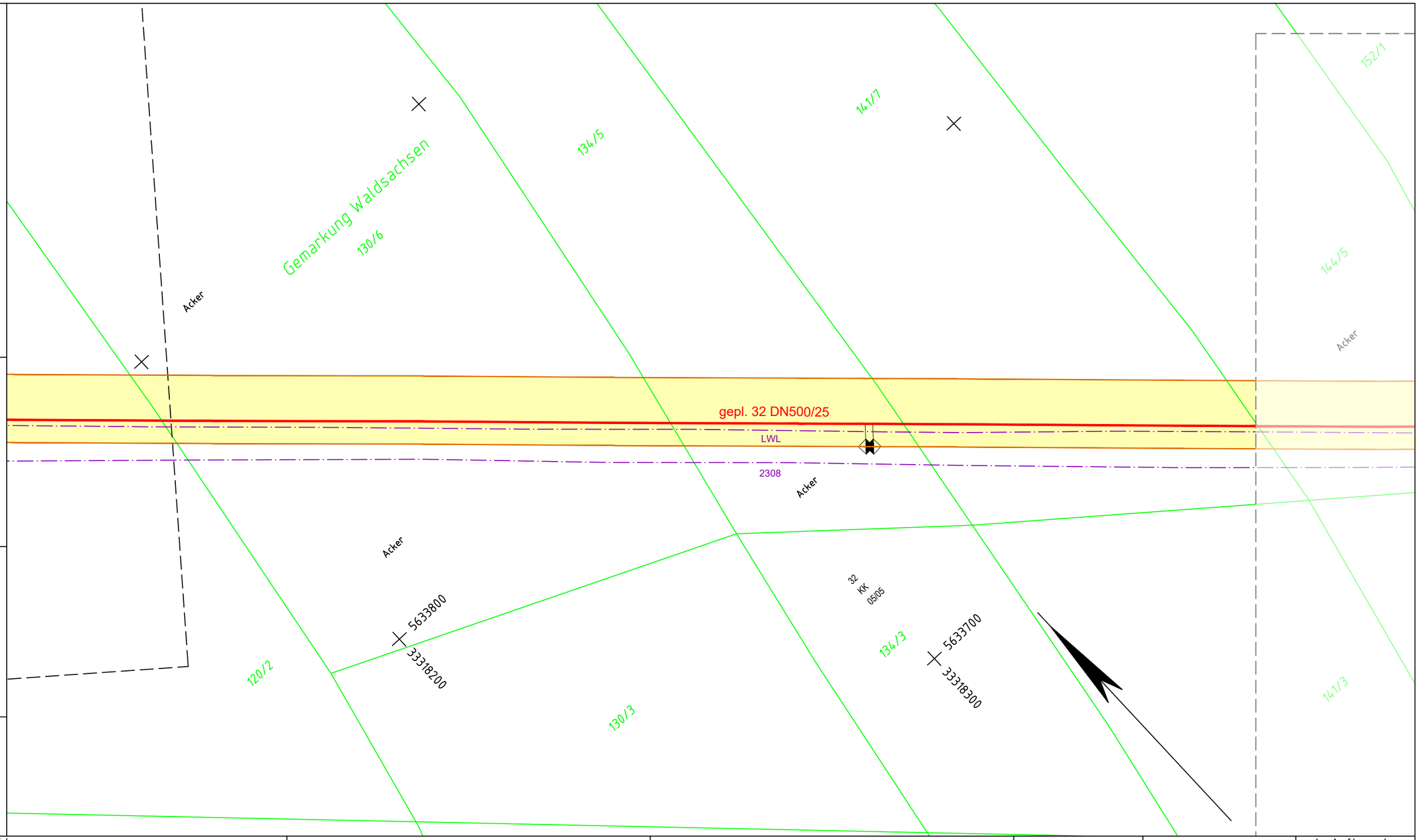

sonstige Zeichen :

- Rohr neu (mit 1xKSR DN50)
- Rohr alt
- temporärer Arbeitsstreifen
- Grunddienstbarkeitsfläche, neu
- Demontage
- Stillegung
- KSR DN160 PE-HD grabenlose Verlegung

Koordinatensystem ETRS89_UTM33
Höhenangaben in DHHN92

Für die in den Planunterlagen dargestellten Fremdanlagen und Katastersituation übernimmt die ONTRAS/VGS/EVG/GasLINE auf Vollständigkeit und Lagegenauigkeit keine Gewähr.

Ingenieurbüro Weishaupt IbW
Planung und Bauüberwachung

2017	Datum	Name	Rev.	Änderung	Datum	Name
gezeichnet	20.03.	Martin	01			
bearbeitet	20.03.	Martin	02			
geprüft	23.03.	Weishaupt	03			

Längen 12. BA: Trasse = 330,0 m Rohrverl. = 330,0 m

DN:	500	mm	Kreis:	Zwickau
MOP / DP:	16 / 25	bar	Gemeinde:	Meerane
Schutzstreifen:	8	m	Gemarkung:	Waldsachsen
Trassierung:	IB Weishaupt		Originalmaßstab des Katasterplanes:	ALK
			Bauplan-erstellung:	C&E Vermessungstechnik

Bemerkungen :

C&E Vermessungstechnik GmbH & Co. KG

Ingenieurbüro Weishaupt IbW
Planung und Bauüberwachung

Im Auftrag der ontras Gastransport GmbH

FGL Nr.: 32

Investition FGL 32, Räpitz - Niederhohndorf
12. BA: Nörditz (S 32-14) - Niederhohndorf (S 32-19)

Bauplan / Grundriß

Maßstab 1 : 1000

Freigabe des Planes durch AG :

Leipzig, 01.08.2017 ppa. Lindner Gehrt

Ort, Datum, Unterschrift

Blatt Nr.: GB 190
vor 06/16: 32-G143

Anschluß-Bl. GB 189

Anschluß-Bl. GB 191

Parallel zur Gasleitung verläuft i.d.R. eine LWL-Kabelanlage, in Teilabschnitten sind weitere Steuerkabel u. Ferngasleitungen der ONTRAS im Arbeitsbereich vorhanden.

Lagesondierungen vor Tiefbau erforderlich !

Projekt-Nummer ONTRAS:
ON. 15026
Auftrags-Nr. Ing.-Büro:
IbW 150801

Die Leitung wird gestresst.

Die Leitung wird kathodisch geschützt.

Signaturen nach der Vermessungsrichtlinie 16/91 der VNG

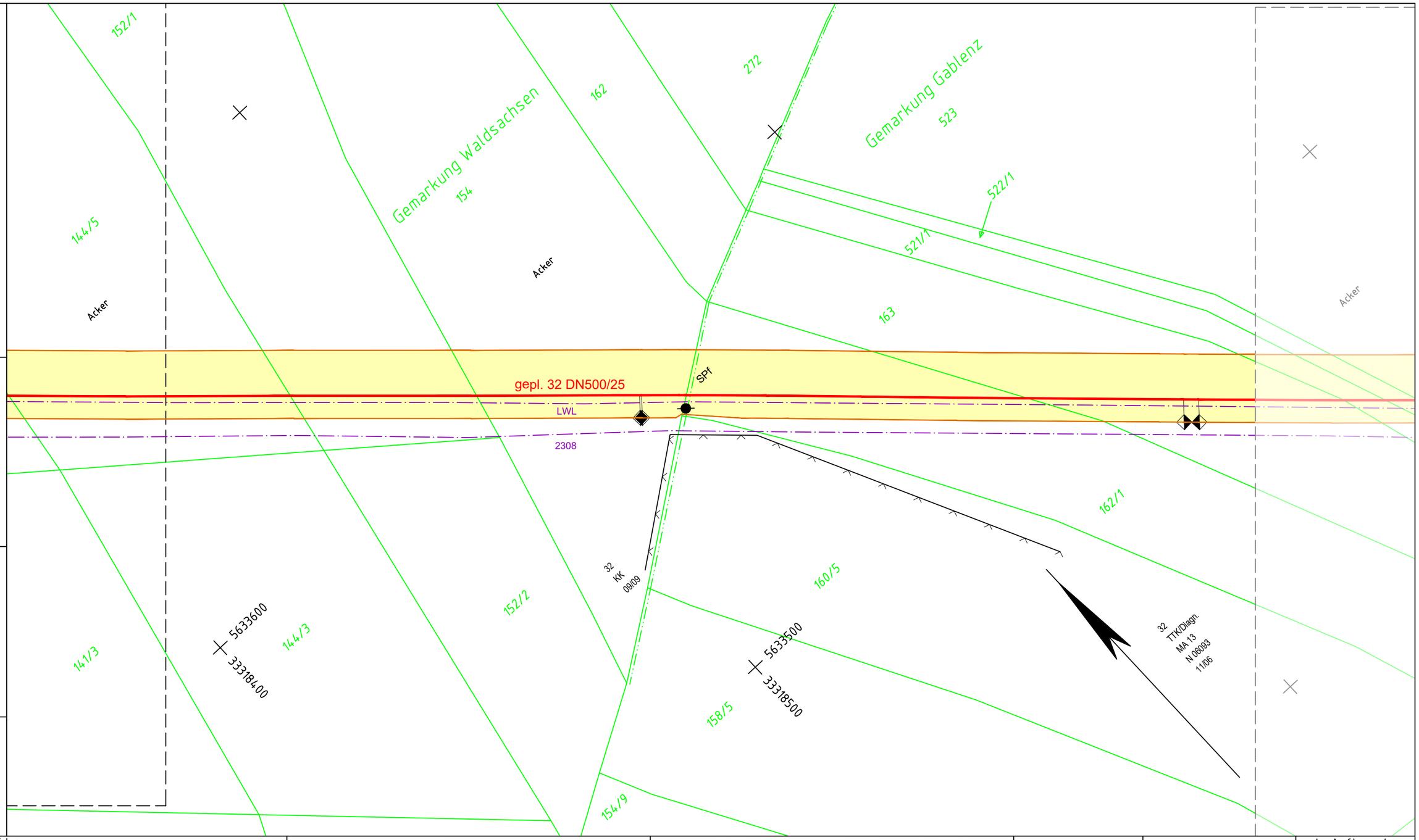

Anschluß-Bl. GB 190

sonstige Zeichen :

- Rohr neu (mit 1xKSR DN50)
- Rohr alt
- temporärer Arbeitsstreifen
- Grunddienstbarkeitsfläche, neu
- Demontage
- Stillegung
- KSR DN160 PE-HD grabenlose Verlegung

Koordinatensystem ETRS89_UTM33
Höhenangaben in DHHN92

Für die in den Planunterlagen dargestellten Fremdanlagen und Katastersituation übernimmt die ONTRAS/VGS/EVG/GasLINE auf Vollständigkeit und Lagegenauigkeit keine Gewähr.

Ingenieurbüro Weishaupt IbW
Planung und Bauüberwachung

2017	Datum	Name	Rev.	Änderung	Datum	Name
gezeichnet	20.03.	Martin	01			
bearbeitet	20.03.	Martin	02			
geprüft	23.03.	Weishaupt	03			

Längen 12. BA: Trasse = 329,8 m Rohrverl. = 329,8 m

DN:	500	mm	Kreis:	Zwickau
MOP / DP:	16 / 25	bar	Gemeinde:	Meerane/Crimmitschau
Schutzstreifen:	8	m	Gemarkung:	Waldsachsen/Gablenz
Trassierung:	IB Weishaupt		Originalmaßstab des Katasterplanes:	ALK
			Bauplan-erstellung:	C&E Vermessungstechnik

Bemerkungen :

C&E Vermessungstechnik GmbH & Co. KG

Ingenieurbüro Weishaupt IbW
Planung und Bauüberwachung

Im Auftrag der ontras Gastransport GmbH

FGL Nr.: 32

Investition FGL 32, Räpitz - Niederhohndorf
12. BA: Nörditz (S 32-14) - Niederhohndorf (S 32-19)

Bauplan / Grundriß

Maßstab 1 : 1000

Freigabe des Planes durch AG :

Leipzig, 01.08.2017 ppa. Lindner Gehrt

Ort, Datum, Unterschrift

Blatt Nr.: GB 191
vor 06/16: 32-G144

Anschluß-Bl. GB 192

Parallel zur Gasleitung verläuft i.d.R. eine LWL-Kabelanlage, in Teilabschnitten sind weitere Steuerkabel u. Ferngasleitungen der ONTRAS im Arbeitsbereich vorhanden.

Lagesondierungen vor Tiefbau erforderlich !

Projekt-Nummer ONTRAS:
ON. 15026
Auftrags-Nr. Ing.-Büro:
IbW 150801

Die Leitung wird gestresst.

Die Leitung wird kathodisch geschützt.

Signaturen nach der Vermessungsrichtlinie 16/91 der VNG

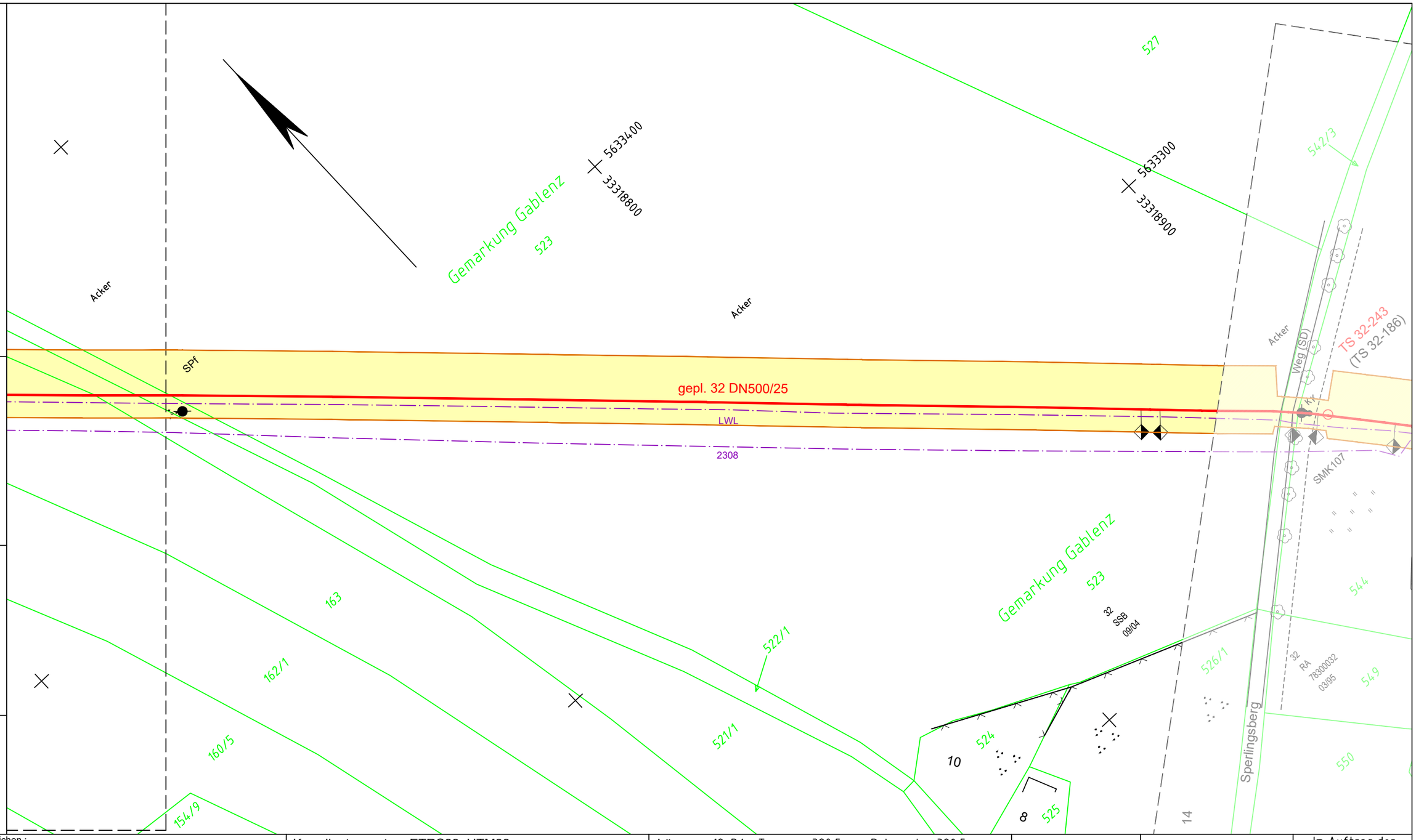

sonstige Zeichen :

- Rohr neu (mit 1xKSR DN50)
- Rohr alt
- temporärer Arbeitsstreifen
- Grunddienstbarkeitsfläche, neu
- Demontage
- Stillegung
- KSR DN160 PE-HD grabenlose Verlegung

Koordinatensystem ETRS89_UTM33
Höhenangaben in DHHN92

Für die in den Planunterlagen dargestellten Fremdanlagen und Katastersituation übernimmt die ONTRAS/VGS/EVG/GasLINE auf Vollständigkeit und Lagegenauigkeit keine Gewähr.

Ingenieurbüro Weishaupt IbW
Planung und Bauüberwachung

2017	Datum	Name	Rev.	Änderung	Datum	Name
gezeichnet	20.03.	Martin	01			
bearbeitet	20.03.	Martin	02			
geprüft	23.03.	Weishaupt	03			

Längen 12. BA: Trasse = 320,5 m Rohrverl. = 320,5 m

DN:	500	mm	Kreis:	Zwickau	
MOP / DP:	16 / 25	bar	Gemeinde:	Crimmitschau	
Schutzstreifen:	8	m	Gemarkung:	Gablenz	
Trassierung:	IB Weishaupt		Originalmaßstab des Katasterplanes:	ALK	
			Bauplan-erstellung:	C&E Vermessungstechnik	

Bemerkungen :

C&E Vermessungstechnik GmbH & Co. KG

Ingenieurbüro Weishaupt IbW
Planung und Bauüberwachung

Im Auftrag der ontras Gastransport GmbH

FGL Nr.: 32

Investition FGL 32, Räpitz - Niederhohndorf
12. BA: Nörditz (S 32-14) - Niederhohndorf (S 32-19)

Bauplan / Grundriß

Maßstab 1 : 1000

Freigabe des Planes durch AG :

Leipzig, 01.08.2017 ppa. Lindner Gehrt

Ort, Datum, Unterschrift

Blatt Nr.: GB 192
vor 06/16: 32-G145

Anschluß-Bl. GB 191

Anschluß-Bl. GB 193

Parallel zur Gasleitung verläuft i.d.R. eine LWL-Kabelanlage, in Teilabschnitten sind weitere Steuerkabel u. Ferngasleitungen der ONTRAS im Arbeitsbereich vorhanden.

Lagesondierungen vor Tiefbau erforderlich !

Projekt-Nummer ONTRAS:
ON. 15026
Auftrags-Nr. Ing.-Büro:
IbW 150801

Die Leitung wird gestresst.

Die Leitung wird kathodisch geschützt.

Signaturen nach der Vermessungsrichtlinie 16/91 der VNG

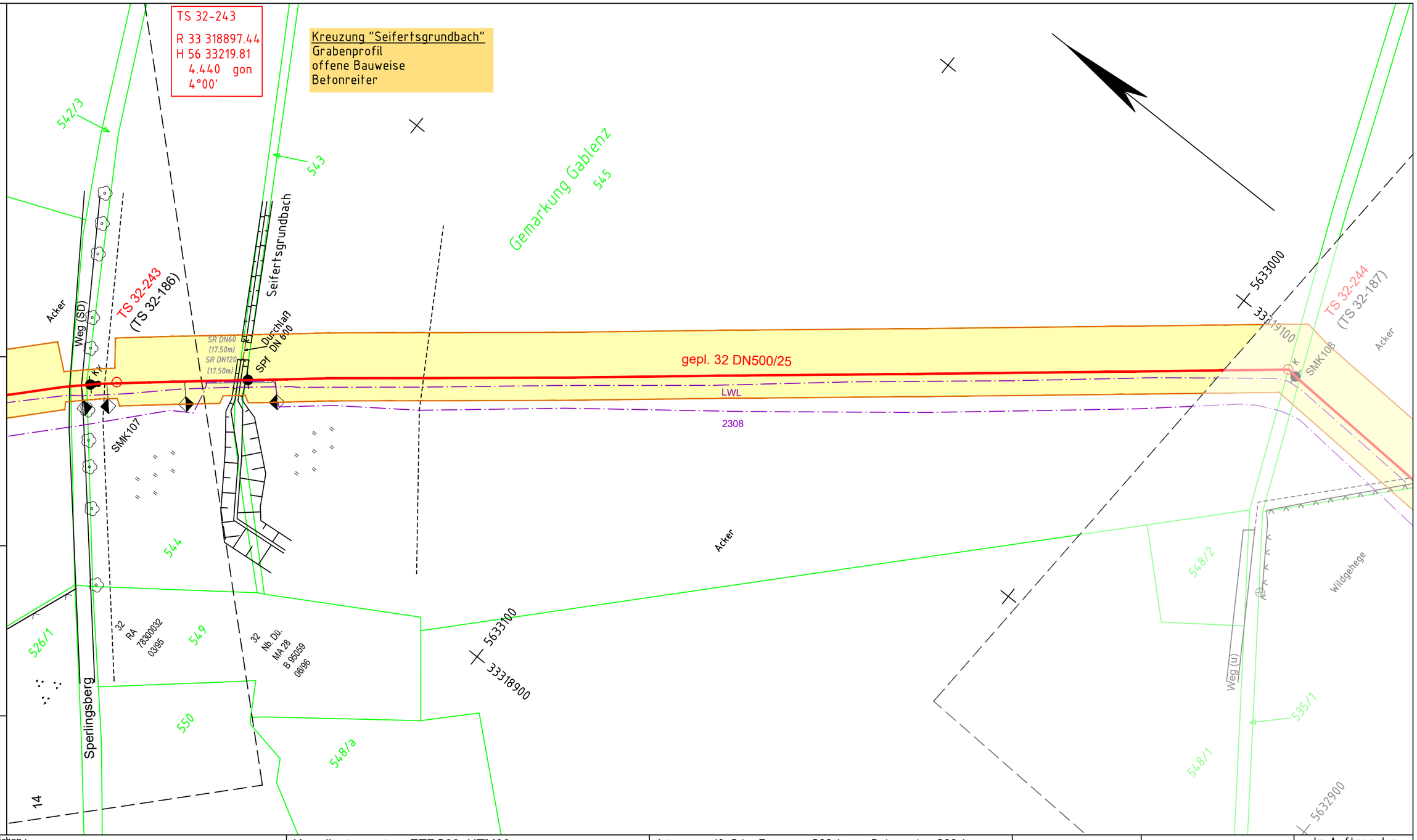

Anschluß-Bl. GB 192

sonstige Zeichen :

- Rohr neu (mit 1xKSR DN50)
- Rohr alt
- temporärer Arbeitsstreifen
- Grunddienstbarkeitsfläche, neu
- Demontage
- Stillegung
- KSR DN160 PE-HD grabenlose Verlegung

Koordinatensystem ETRS89_UTM33
Höhenangaben in DHHN92

Für die in den Planunterlagen dargestellten Fremdanlagen und Katastersituation übernimmt die ONTRAS/VGS/EVG/GasLINE auf Vollständigkeit und Lagegenauigkeit keine Gewähr.

Ingenieurbüro Weishaupt IbW
Planung und Bauüberwachung

2017	Datum	Name	Rev.	Änderung	Datum	Name
gezeichnet	20.03.	Martin	01			
bearbeitet	20.03.	Martin	02			
geprüft	23.03.	Weishaupt	03			

Längen 12. BA: Trasse = 322,1 m Rohrverl. = 322,1 m

DN:	500	mm	Kreis:	Zwickau
MOP / DP:	16 / 25	bar	Gemeinde:	Crimmitschau
Schutzstreifen:	8	m	Gemarkung:	Gablenz
Trassierung:	IB Weishaupt		Originalmaßstab des Katasterplanes:	ALK
			Bauplan-erstellung:	C&E Vermessungstechnik

Bemerkungen :

C&E Vermessungstechnik GmbH & Co. KG

Ingenieurbüro Weishaupt IbW
Planung und Bauüberwachung

Im Auftrag der ontras Gastransport GmbH

FGL Nr.: 32

Investition FGL 32, Räpitz - Niederhohndorf
12. BA: Nörditz (S 32-14) - Niederhohndorf (S 32-19)

Bauplan / Grundriß

Maßstab 1 : 1000

Freigabe des Planes durch AG :

Leipzig, 01.08.2017 ppa. Lindner Gehrt

Ort, Datum, Unterschrift

Blatt Nr.: GB 193
vor 06/16: 32-G146

Anschluß-Bl. GB 194

Parallel zur Gasleitung verläuft i.d.R. eine LWL-Kabelanlage, in Teilabschnitten sind weitere Steuerkabel u. Ferngasleitungen der ONTRAS im Arbeitsbereich vorhanden.

Lagesondierungen vor Tiefbau erforderlich !

Projekt-Nummer ONTRAS:
ON. 15026
Auftrags-Nr. Ing.-Büro:
IbW 150801

Die Leitung wird gestresst.

Die Leitung wird kathodisch geschützt.

Signaturen nach der Vermessungsrichtlinie 16/91 der VNG

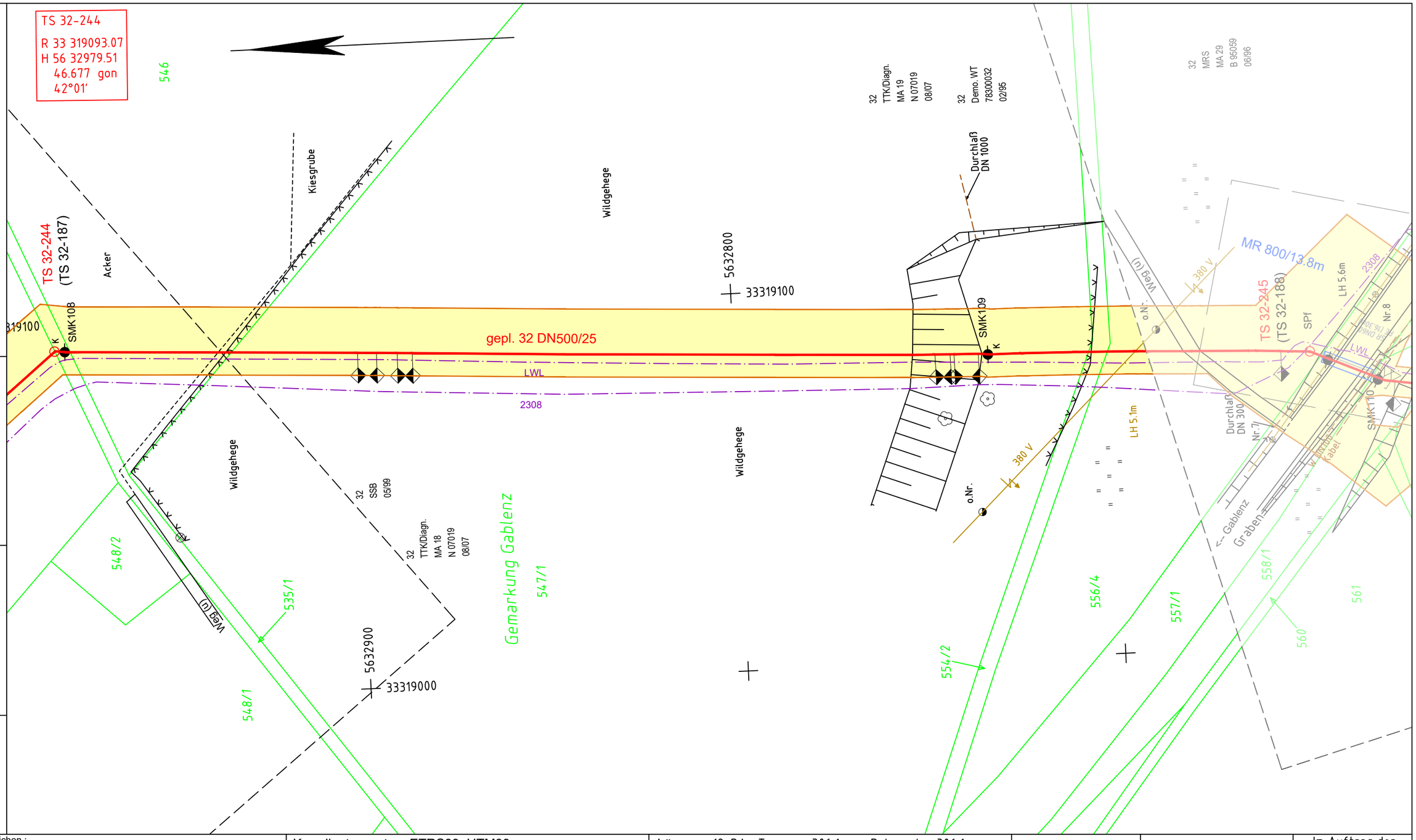

sonstige Zeichen :

- Rohr neu (mit 1xKSR DN50)
- Rohr alt
- temporärer Arbeitsstreifen
- Grunddienstbarkeitsfläche, neu
- Demontage
- Stillegung
- KSR DN160 PE-HD grabenlose Verlegung

Koordinatensystem ETRS89_UTM33
Höhenangaben in DHHN92

Für die in den Planunterlagen dargestellten Fremdanlagen und Katastersituation übernimmt die ONTRAS/VGS/EVG/GasLINE auf Vollständigkeit und Lagegenauigkeit keine Gewähr.

Ingenieurbüro Weishaupt
Planung und Bauüberwachung

2017	Datum	Name	Rev.	Änderung	Datum	Name
gezeichnet	20.03.	Martin	01			
bearbeitet	20.03.	Martin	02			
geprüft	23.03.	Weishaupt	03			

Längen 12. BA: Trasse = 306,1 m Rohrverl. = 306,1 m

DN:	500	mm	Kreis:	Zwickau
MOP / DP:	16 / 25	bar	Gemeinde:	Crimmitschau
Schutzstreifen:	8	m	Gemarkung:	Gablenz
Trassierung:	IB Weishaupt		Originalmaßstab des Katasterplanes:	ALK
			Bauplan-erstellung:	C&E Vermessungstechnik

Bemerkungen :

C&E Vermessungstechnik GmbH & Co. KG

Ingenieurbüro Weishaupt
Planung und Bauüberwachung

Im Auftrag der ontras Gastransport GmbH

FGL Nr.: 32

Investition FGL 32, Räpitz - Niederhohndorf
12. BA: Nörditz (S 32-14) - Niederhohndorf (S 32-19)

Bauplan / Grundriß

Maßstab 1 : 1000

Freigabe des Planes durch AG :

Leipzig, 01.08.2017 ppa. Lindner Gehrt

Ort, Datum, Unterschrift

Blatt Nr.: GB 194
vor 06/16: 32-G147

Anschluß-Bl. GB 194

Anschluß-Bl. GB 195

Parallel zur Gasleitung verläuft i.d.R. eine LWL-Kabelanlage, in Teilabschnitten sind weitere Steuerkabel u. Ferngasleitungen der ONTRAS im Arbeitsbereich vorhanden.

Lagesondierungen vor Tiefbau erforderlich !

Projekt-Nummer ONTRAS:
ON. 15026
Auftrags-Nr. Ing.-Büro:
IbW 150801

Die Leitung wird gestresst.

Die Leitung wird kathodisch geschützt.

Signaturen nach der Vermessungsrichtlinie 16/91 der VNG

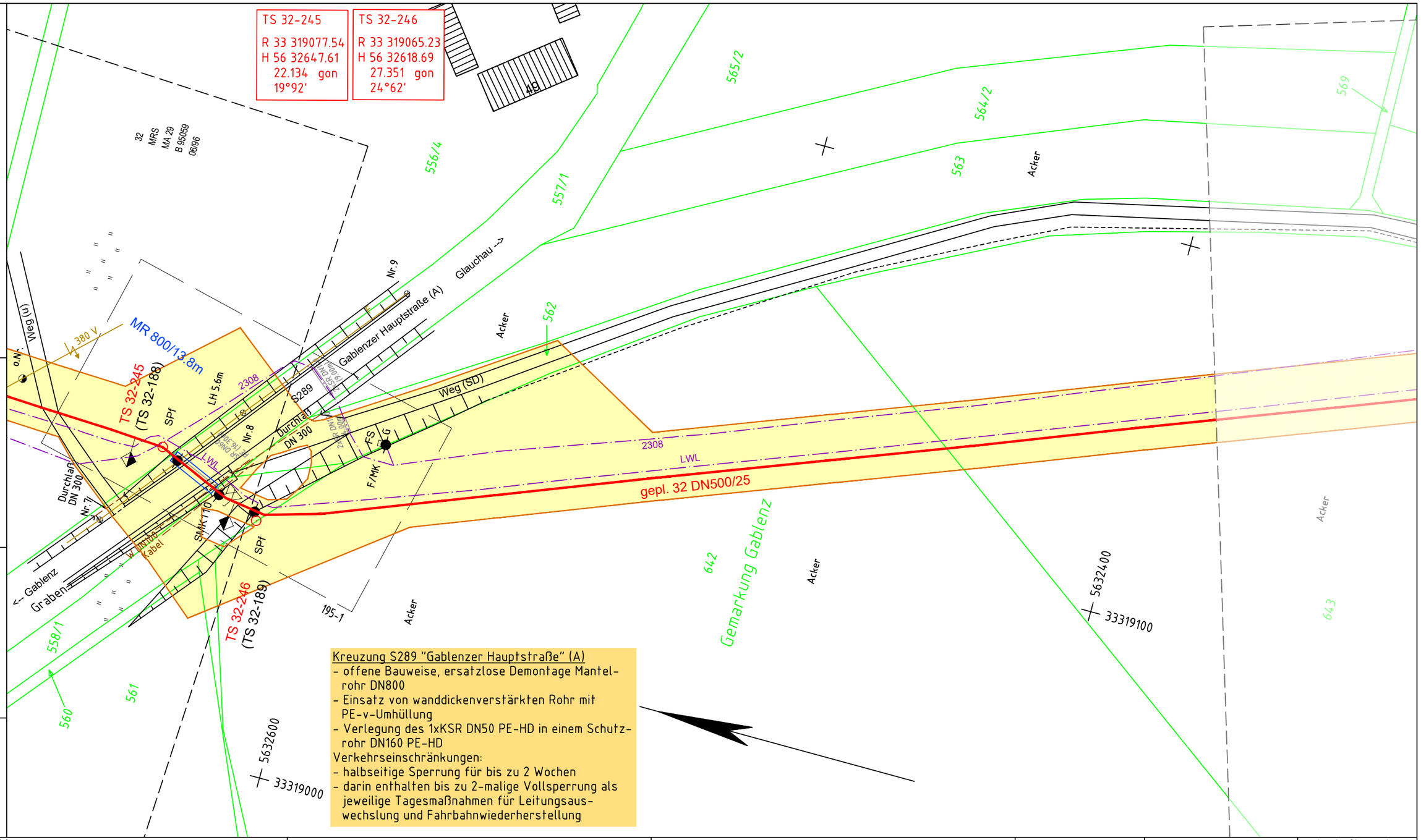

Kreuzung S289 "Gablenzer Hauptstraße" (A)
- offene Bauweise, ersatzlose Demontage Mantelrohr DN800
- Einsatz von wanddickenverstärkten Rohr mit PE-v-Umhüllung
- Verlegung des 1xKSR DN50 PE-HD in einem Schutzrohr DN160 PE-HD

Verkehrseinschränkungen:
- halbseitige Sperrung für bis zu 2 Wochen
- darin enthalten bis zu 2-malige Vollsperrung als jeweilige Tagesmaßnahmen für Leitungsauswechslung und Fahrbahnwiederherstellung

Anschluß-Bl. GB 194

sonstige Zeichen :

- Rohr neu (mit 1xKSR DN50)
- Rohr alt
- temporärer Arbeitsstreifen
- Grunddienstbarkeitsfläche, neu
- Demontage
- Stillegung
- KSR DN160 PE-HD grabenlose Verlegung

Koordinatensystem ETRS89_UTM33
Höhenangaben in DHHN92

Für die in den Planunterlagen dargestellten Fremdanlagen und Katastersituation übernimmt die ONTRAS/VGS/EVG/GasLINE auf Vollständigkeit und Lagegenauigkeit keine Gewähr.

Ingenieurbüro Weishaupt IbW
Planung und Bauüberwachung

2017	Datum	Name	Rev.	Änderung	Datum	Name
gezeichnet	20.03.	Martin	01			
bearbeitet	20.03.	Martin	02			
geprüft	23.03.	Weishaupt	03			

Längen 12. BA: Trasse = 328,2 m Rohrverl. = 328,2 m

DN:	500	mm	Kreis:	Zwickau
MOP / DP:	16 / 25	bar	Gemeinde:	Crimmitschau
Schutzstreifen:	8	m	Gemarkung:	Gablenz
Trassierung:	IB Weishaupt		Originalmaßstab des Katasterplanes:	ALK
			Bauplan-erstellung:	C&E Vermessungstechnik

Bemerkungen :

C&E Vermessungstechnik GmbH & Co. KG

Ingenieurbüro Weishaupt IbW
Planung und Bauüberwachung

Im Auftrag der ontras Gastransport GmbH

FGL Nr.: 32

Investition FGL 32, Räpitz - Niederhohndorf
12. BA: Nörditz (S 32-14) - Niederhohndorf (S 32-19)

Bauplan / Grundriß

Maßstab 1 : 1000

Freigabe des Planes durch AG :

Leipzig, 01.08.2017 ppa. Lindner Gehrt

Ort, Datum, Unterschrift

Blatt Nr.: GB 195
vor 06/16: 32-G148

Anschluß-Bl. GB 196

Parallel zur Gasleitung verläuft i.d.R. eine LWL-Kabelanlage, in Teilabschnitten sind weitere Steuerkabel u. Ferngasleitungen der ONTRAS im Arbeitsbereich vorhanden.

Lagesondierungen vor Tiefbau erforderlich !

Projekt-Nummer ONTRAS:
ON. 15026
Auftrags-Nr. Ing.-Büro:
IbW 150801

Die Leitung wird gestresst.

Die Leitung wird kathodisch geschützt.

Signaturen nach der Vermessungsrichtlinie 16/91 der VNG

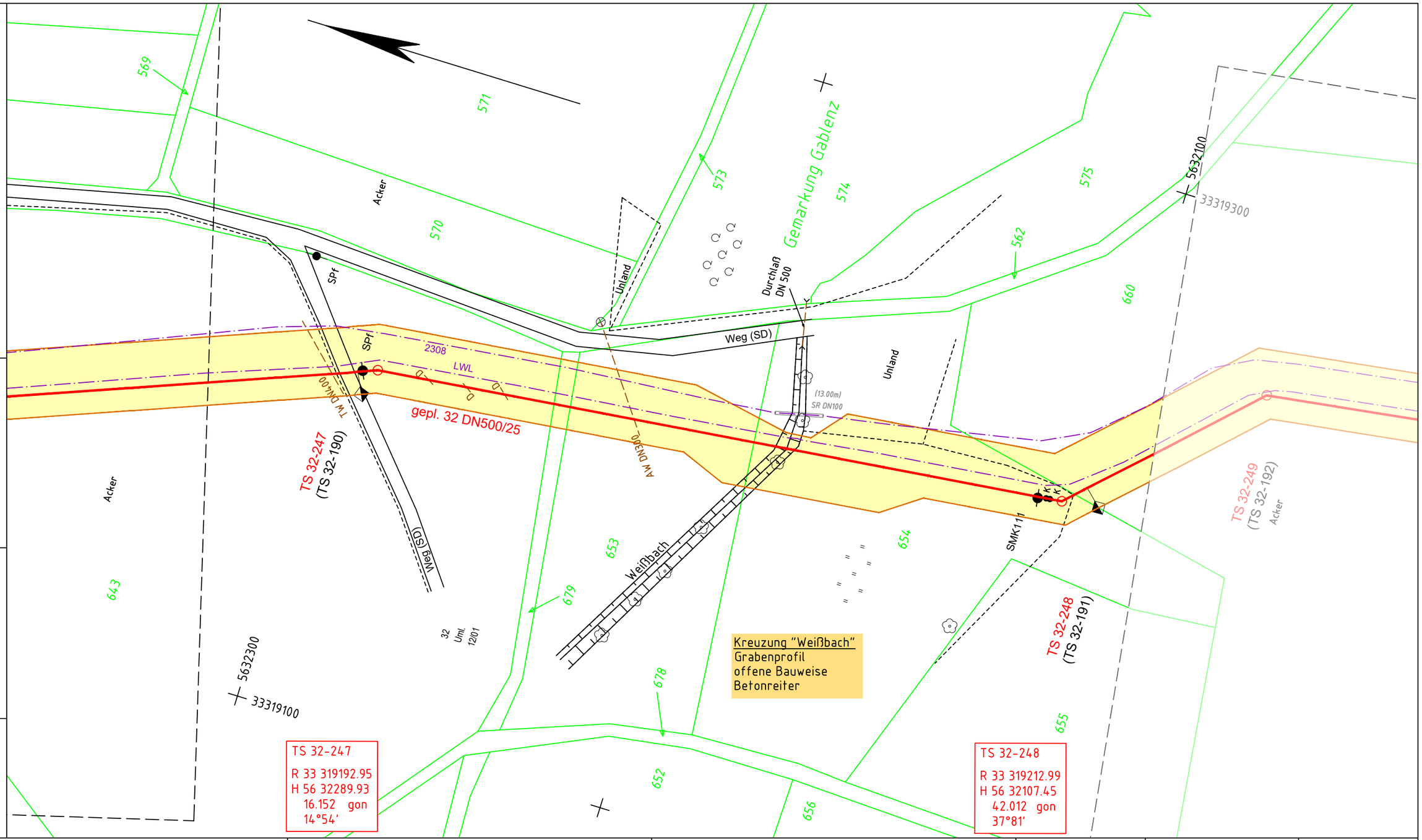

Anschluß-Bl. GB 195

sonstige Zeichen :

- Rohr neu (mit 1xKSR DN50)
- Rohr alt
- temporärer Arbeitsstreifen
- Grunddienstbarkeitsfläche, neu
- Demontage
- Stillegung
- KSR DN160 PE-HD grabenlose Verlegung

Koordinatensystem ETRS89_UTM33
Höhenangaben in DHHN92

Für die in den Planunterlagen dargestellten Fremdanlagen und Katastersituation übernimmt die ONTRAS/VGS/EVG/GasLINE auf Vollständigkeit und Lagegenauigkeit keine Gewähr.

Ingenieurbüro Weishaupt IbW
Planung und Bauüberwachung

2017	Datum	Name	Rev.	Änderung	Datum	Name
gezeichnet	20.03.	Martin	01			
bearbeitet	20.03.	Martin	02			
geprüft	23.03.	Weishaupt	03			

Längen 12. BA: Trasse = 309,0 m Rohrverl. = 309,0 m

DN:	500	mm	Kreis:	Zwickau	
MOP / DP:	16 / 25	bar	Gemeinde:	Crimmitschau	
Schutzstreifen:	8	m	Gemarkung:	Gablenz	
Trassierung:	IB Weishaupt		Originalmaßstab des Katasterplanes:	ALK	
			Bauplan-erstellung:	C&E Vermessungstechnik	

Bemerkungen :

C&E Vermessungstechnik GmbH & Co. KG

Ingenieurbüro Weishaupt IbW
Planung und Bauüberwachung

Im Auftrag der ontras Gastransport GmbH

FGL Nr.: 32

Investition FGL 32, Räpitz - Niederhohndorf
12. BA: Nörditz (S 32-14) - Niederhohndorf (S 32-19)

Bauplan / Grundriß

Maßstab 1 : 1000

Freigabe des Planes durch AG :

Leipzig, 01.08.2017 ppa. Lindner Gehrt

Ort, Datum, Unterschrift

Blatt Nr.: GB 196
vor 06/16: 32-G149

Anschluß-Bl. GB 197

Parallel zur Gasleitung verläuft i.d.R. eine LWL-Kabelanlage, in Teilabschnitten sind weitere Steuerkabel u. Ferngasleitungen der ONTRAS im Arbeitsbereich vorhanden.

Lagesondierungen vor Tiefbau erforderlich !

Projekt-Nummer ONTRAS:
ON. 15026
Auftrags-Nr. Ing.-Büro:
IbW 150801

Die Leitung wird gestresst.

Die Leitung wird kathodisch geschützt.

Signaturen nach der Vermessungsrichtlinie 16/91 der VNG

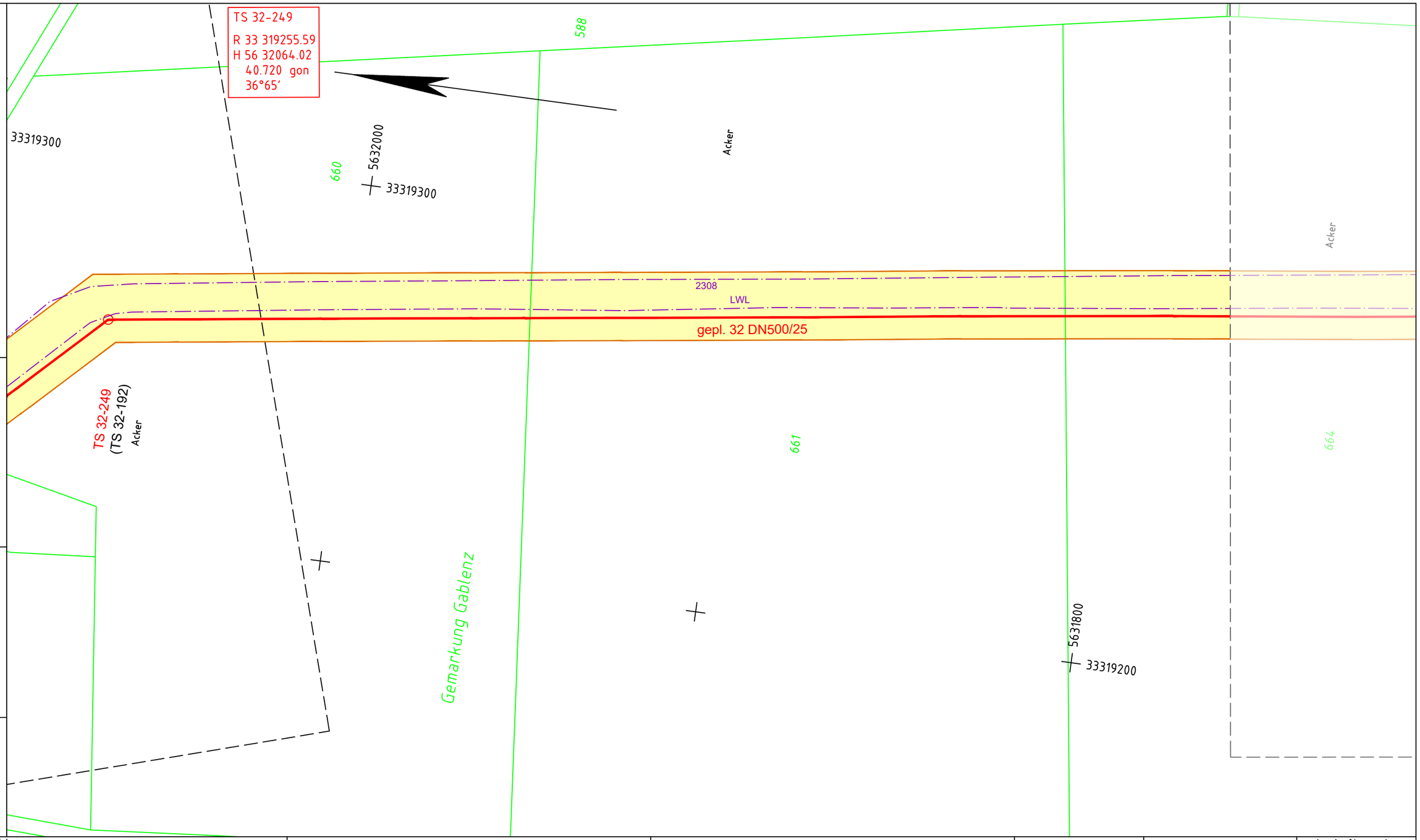

sonstige Zeichen :

- Rohr neu (mit 1xKSR DN50)
- Rohr alt
- temporärer Arbeitsstreifen
- Grunddienstbarkeitsfläche, neu
- Demontage
- Stillegung
- KSR DN160 PE-HD grabenlose Verlegung

Koordinatensystem ETRS89_UTM33
Höhenangaben in DHHN92

Für die in den Planunterlagen dargestellten Fremdanlagen und Katastersituation übernimmt die ONTRAS/VGS/EVG/GasLINE auf Vollständigkeit und Lagegenauigkeit keine Gewähr.

Ingenieurbüro Weishaupt IbW
Planung und Bauüberwachung

2017	Datum	Name	Rev.	Änderung	Datum	Name
gezeichnet	20.03.	Martin	01			
bearbeitet	20.03.	Martin	02			
geprüft	23.03.	Weishaupt	03			

Längen 12. BA: Trasse = 329,7 m Rohrverl. = 329,7 m

DN:	500	mm	Kreis:	Zwickau	
MOP / DP:	16 / 25	bar	Gemeinde:	Crimmitschau	
Schutzstreifen:	8	m	Gemarkung:	Gablenz	
Trassierung:	IB Weishaupt		Originalmaßstab des Katasterplanes:	ALK	
			Bauplan-erstellung:	C&E Vermessungstechnik	

Bemerkungen :

C&E Vermessungstechnik GmbH & Co. KG

Ingenieurbüro Weishaupt IbW
Planung und Bauüberwachung

Im Auftrag der ontras Gastransport GmbH

FGL Nr.: 32

Investition FGL 32, Räpitz - Niederhohndorf
12. BA: Nörditz (S 32-14) - Niederhohndorf (S 32-19)

Bauplan / Grundriß

Maßstab 1 : 1000

Freigabe des Planes durch AG :

Leipzig, 01.08.2017 ppa. Lindner Gehrt

Ort, Datum, Unterschrift

Blatt Nr.: GB 197
vor 06/16: 32-G150

Anschluß-Bl. GB 196

Anschluß-Bl. GB 198

Parallel zur Gasleitung verläuft i.d.R. eine LWL-Kabelanlage, in Teilabschnitten sind weitere Steuerkabel u. Ferngasleitungen der ONTRAS im Arbeitsbereich vorhanden.

Lagesondierungen vor Tiefbau erforderlich !

Projekt-Nummer ONTRAS:
ON. 15026
Auftrags-Nr. Ing.-Büro:
IbW 150801

Die Leitung wird gestresst.

Die Leitung wird kathodisch geschützt.

Signaturen nach der Vermessungsrichtlinie 16/91 der VNG

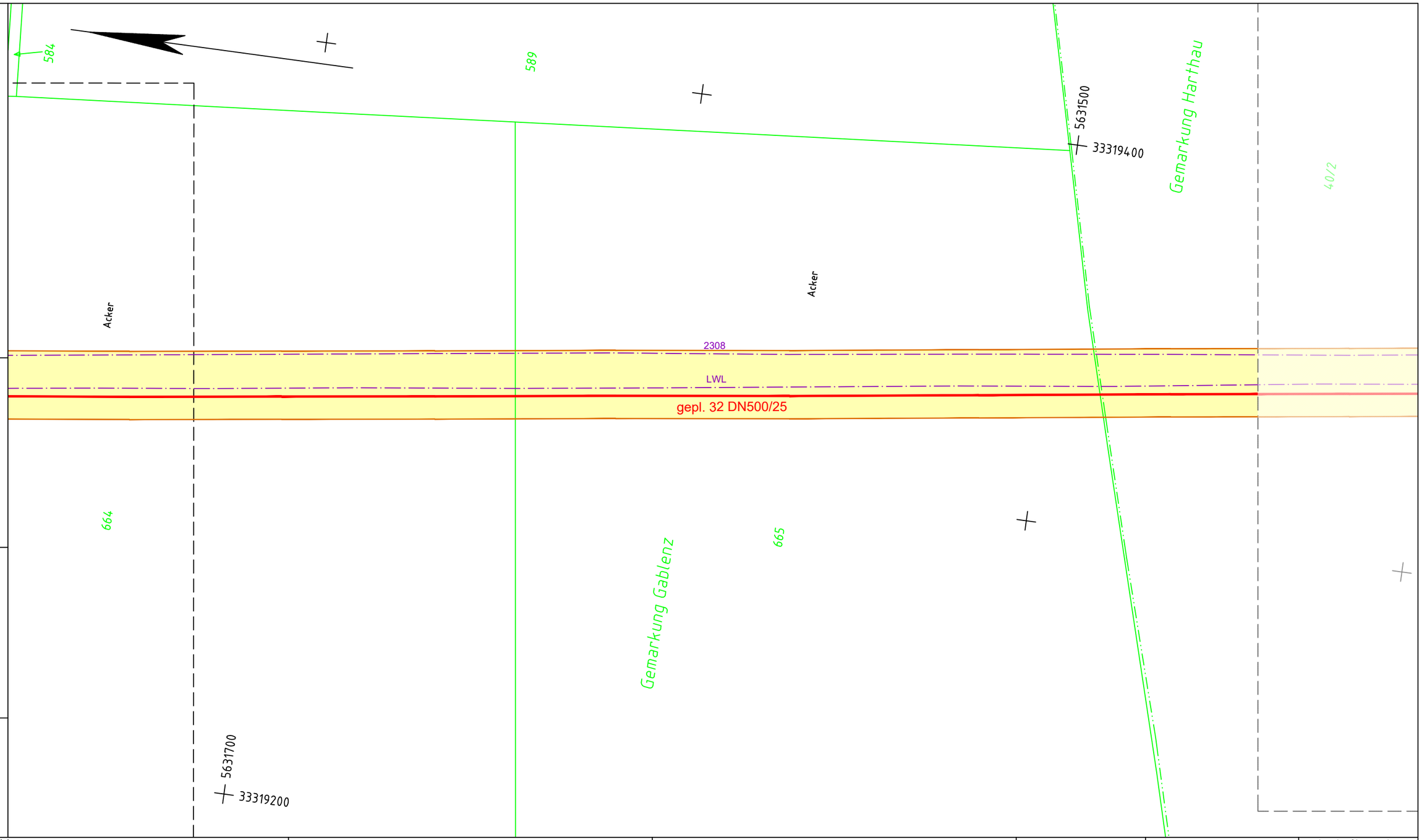

sonstige Zeichen :

- Rohr neu (mit 1xKSR DN50)
- Rohr alt
- temporärer Arbeitsstreifen
- Grunddienstbarkeitsfläche, neu
- Demontage
- Stillegung
- KSR DN160 PE-HD grabenlose Verlegung

Koordinatensystem ETRS89_UTM33
Höhenangaben in DHHN92

Für die in den Planunterlagen dargestellten Fremdanlagen und Katastersituation übernimmt die ONTRAS/VGS/EVG/GasLINE auf Vollständigkeit und Lagegenauigkeit keine Gewähr.

Ingenieurbüro Weishaupt
Planung und Bauüberwachung

2017	Datum	Name	Rev.	Änderung	Datum	Name
gezeichnet	20.03.	Martin	01			
bearbeitet	20.03.	Martin	02			
geprüft	23.03.	Weishaupt	03			

Längen 12. BA: Trasse = 329,8 m Rohrverl. = 329,8 m

DN:	500	mm	Kreis:	Zwickau
MOP / DP:	16 / 25	bar	Gemeinde:	Crimmitschau
Schutzstreifen:	8	m	Gemarkung:	Gablenz/Harthau
Trassierung:	IB Weishaupt		Originalmaßstab des Katasterplanes:	ALK
			Bauplan-erstellung:	C&E Vermessungstechnik

Bemerkungen :

C&E Vermessungstechnik GmbH & Co. KG

Ingenieurbüro Weishaupt
Planung und Bauüberwachung

Im Auftrag der ontras Gastransport GmbH

FGL Nr.: 32

Investition FGL 32, Räpitz - Niederhohndorf
12. BA: Nörditz (S 32-14) - Niederhohndorf (S 32-19)

Bauplan / Grundriß

Maßstab 1 : 1000

Freigabe des Planes durch AG :

Leipzig, 01.08.2017 ppa. Lindner Gehrt

Ort, Datum, Unterschrift

Blatt Nr.: GB 198
vor 06/16: 32-G151

Anschluß-Bl. GB 197

Anschluß-Bl. GB 199

Parallel zur Gasleitung verläuft i.d.R. eine LWL-Kabelanlage, in Teilabschnitten sind weitere Steuerkabel u. Ferngasleitungen der ONTRAS im Arbeitsbereich vorhanden.

Lagesondierungen vor Tiefbau erforderlich !

Projekt-Nummer ONTRAS:
ON. 15026
Auftrags-Nr. Ing.-Büro:
IbW 150801

Die Leitung wird gestresst.

Die Leitung wird kathodisch geschützt.

Signaturen nach der Vermessungsrichtlinie 16/91 der VNG

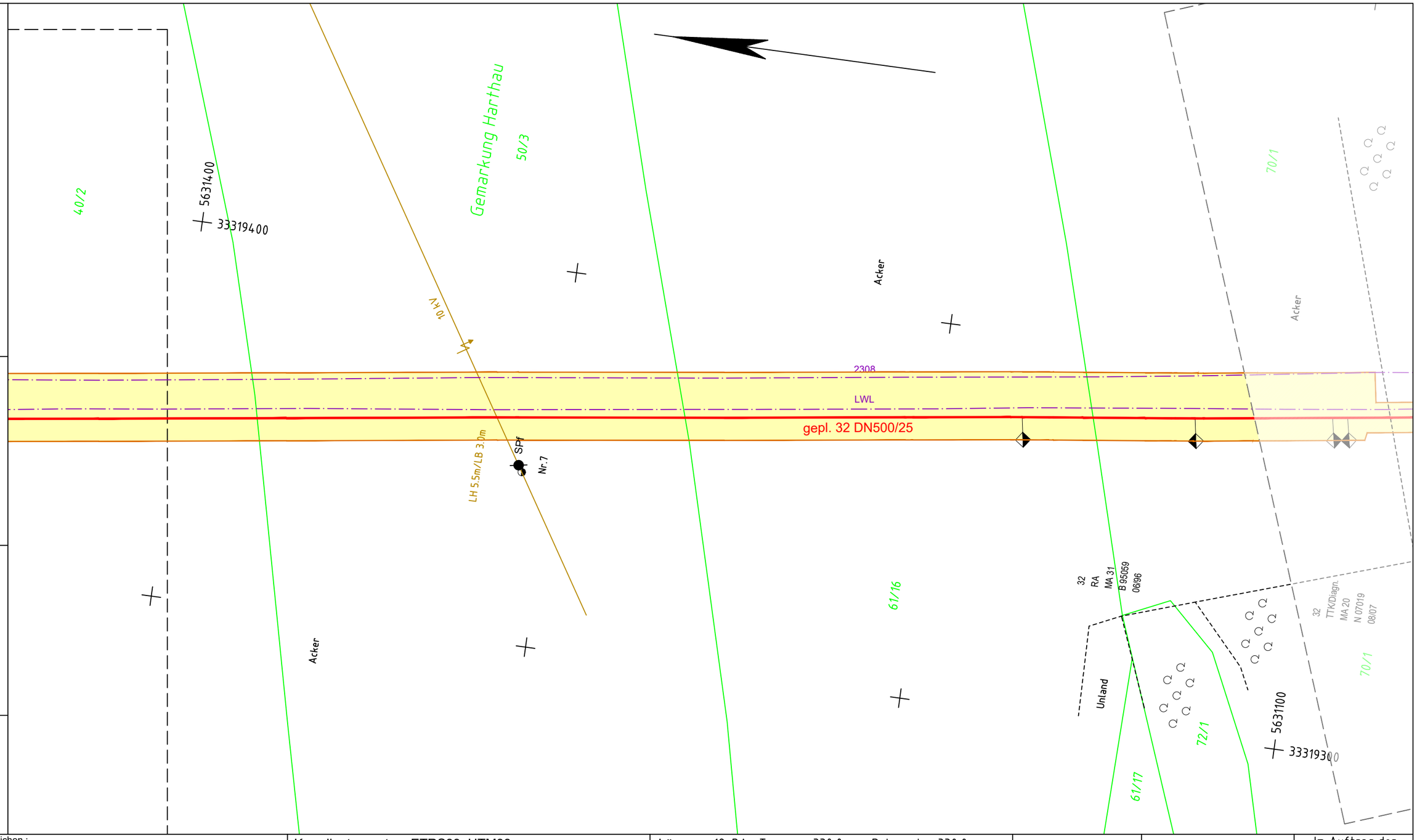

Anschluß-Bl. GB 198

sonstige Zeichen :

- Rohr neu (mit 1xKSR DN50)
- Rohr alt
- temporärer Arbeitsstreifen
- Grunddienstbarkeitsfläche, neu
- Demontage
- Stillegung
- KSR DN160 PE-HD grabenlose Verlegung

Koordinatensystem ETRS89_UTM33
Höhenangaben in DHHN92

Für die in den Planunterlagen dargestellten Fremdanlagen und Katastersituation übernimmt die ONTRAS/VGS/EVG/GasLINE auf Vollständigkeit und Lagegenauigkeit keine Gewähr.

Ingenieurbüro Weishaupt IbW
Planung und Bauüberwachung

2017	Datum	Name	Rev.	Änderung	Datum	Name
gezeichnet	20.03.	Martin	01			
bearbeitet	20.03.	Martin	02			
geprüft	23.03.	Weishaupt	03			

Längen 12. BA: Trasse = 330,0 m Rohrverl. = 330,0 m

DN:	500	mm	Kreis:	Zwickau
MOP / DP:	16 / 25	bar	Gemeinde:	Crimmitschau
Schutzstreifen:	8	m	Gemarkung:	Harthau
Trassierung:	IB Weishaupt		Originalmaßstab des Katasterplanes:	ALK
			Bauplan-erstellung:	C&E Vermessungstechnik

Bemerkungen :

C&E Vermessungstechnik GmbH & Co. KG

Ingenieurbüro Weishaupt IbW
Planung und Bauüberwachung

Im Auftrag der ontras Gastransport GmbH

FGL Nr.: 32

Investition FGL 32, Räpitz - Niederhohndorf
12. BA: Nörditz (S 32-14) - Niederhohndorf (S 32-19)

Bauplan / Grundriß

Maßstab 1 : 1000

Freigabe des Planes durch AG :

Leipzig, 01.08.2017 ppa. Lindner Gehrt

Ort, Datum, Unterschrift

Blatt Nr.: GB 199
vor 06/16: 32-G152

Anschluß-Bl. GB 200

Parallel zur Gasleitung verläuft i.d.R. eine LWL-Kabelanlage, in Teilabschnitten sind weitere Steuerkabel u. Ferngasleitungen der ONTRAS im Arbeitsbereich vorhanden.

Lagesondierungen vor Tiefbau erforderlich !

Projekt-Nummer ONTRAS:
ON. 15026
Auftrags-Nr. Ing.-Büro:
IbW 150801

Die Leitung wird gestresst.

Die Leitung wird kathodisch geschützt.

Signaturen nach der Vermessungsrichtlinie 16/91 der VNG

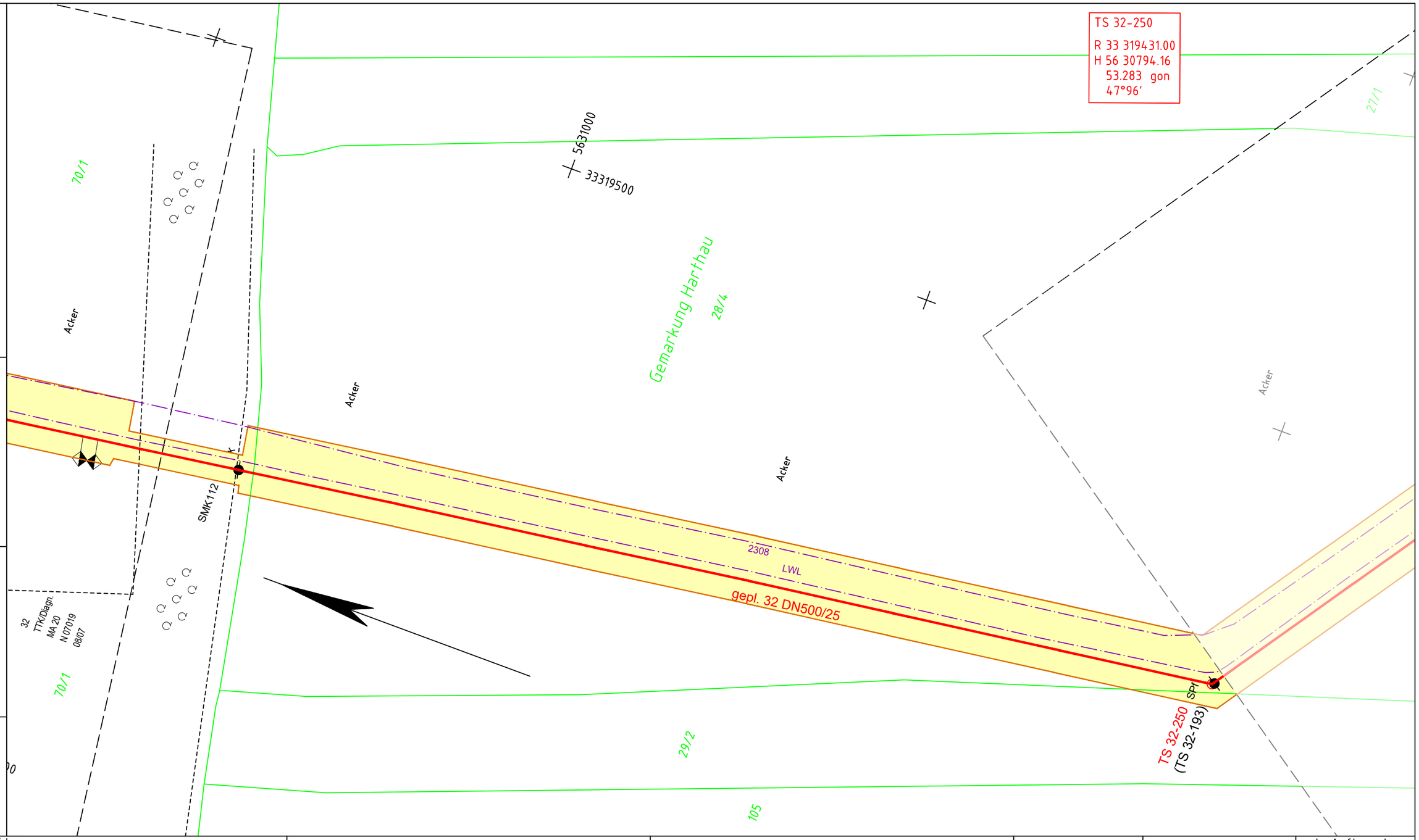

sonstige Zeichen :

- Rohr neu (mit 1xKSR DN50)
- Rohr alt
- temporärer Arbeitsstreifen
- Grunddienstbarkeitsfläche, neu
- Demontage
- Stillegung
- KSR DN160 PE-HD grabenlose Verlegung

Koordinatensystem ETRS89_UTM33
Höhenangaben in DHHN92

Für die in den Planunterlagen dargestellten Fremdanlagen und Katastersituation übernimmt die ONTRAS/VGS/EVG/GasLINE auf Vollständigkeit und Lagegenauigkeit keine Gewähr.

Ingenieurbüro Weishaupt
Planung und Bauüberwachung

2017	Datum	Name	Rev.	Änderung	Datum	Name
gezeichnet	20.03.	Martin	01			
bearbeitet	20.03.	Martin	02			
geprüft	23.03.	Weishaupt	03			

Längen 12. BA: Trasse = 329,8 m Rohrverl. = 329,8 m

DN:	500	mm	Kreis:	Zwickau
MOP / DP:	16 / 25	bar	Gemeinde:	Crimmitschau
Schutzstreifen:	8	m	Gemarkung:	Harthau
Trassierung:	IB Weishaupt		Originalmaßstab des Katasterplanes:	ALK
			Bauplan-erstellung:	C&E Vermessungstechnik

Bemerkungen :

C&E Vermessungstechnik GmbH & Co. KG

Ingenieurbüro Weishaupt
Planung und Bauüberwachung

Im Auftrag der ontras Gastransport GmbH

FGL Nr.: 32

Investition FGL 32, Räpitz - Niederhohndorf
12. BA: Nörditz (S 32-14) - Niederhohndorf (S 32-19)

Bauplan / Grundriß

Maßstab 1 : 1000

Freigabe des Planes durch AG :

Leipzig, 01.08.2017 ppa. Lindner Gehrt

Ort, Datum, Unterschrift

Blatt Nr.: GB 200
vor 06/16: 32-G153

Anschluß-Bl. GB 199

Anschluß-Bl. GB 201

Parallel zur Gasleitung verläuft i.d.R. eine LWL-Kabelanlage, in Teilabschnitten sind weitere Steuerkabel u. Ferngasleitungen der ONTRAS im Arbeitsbereich vorhanden.

Lagesondierungen vor Tiefbau erforderlich !

Projekt-Nummer ONTRAS: ON. 15026

Auftrags-Nr. Ing.-Büro: IbW 150801

Die Leitung wird gestresst.

Die Leitung wird kathodisch geschützt.

Signaturen nach der Vermessungsrichtlinie 16/91 der VNG

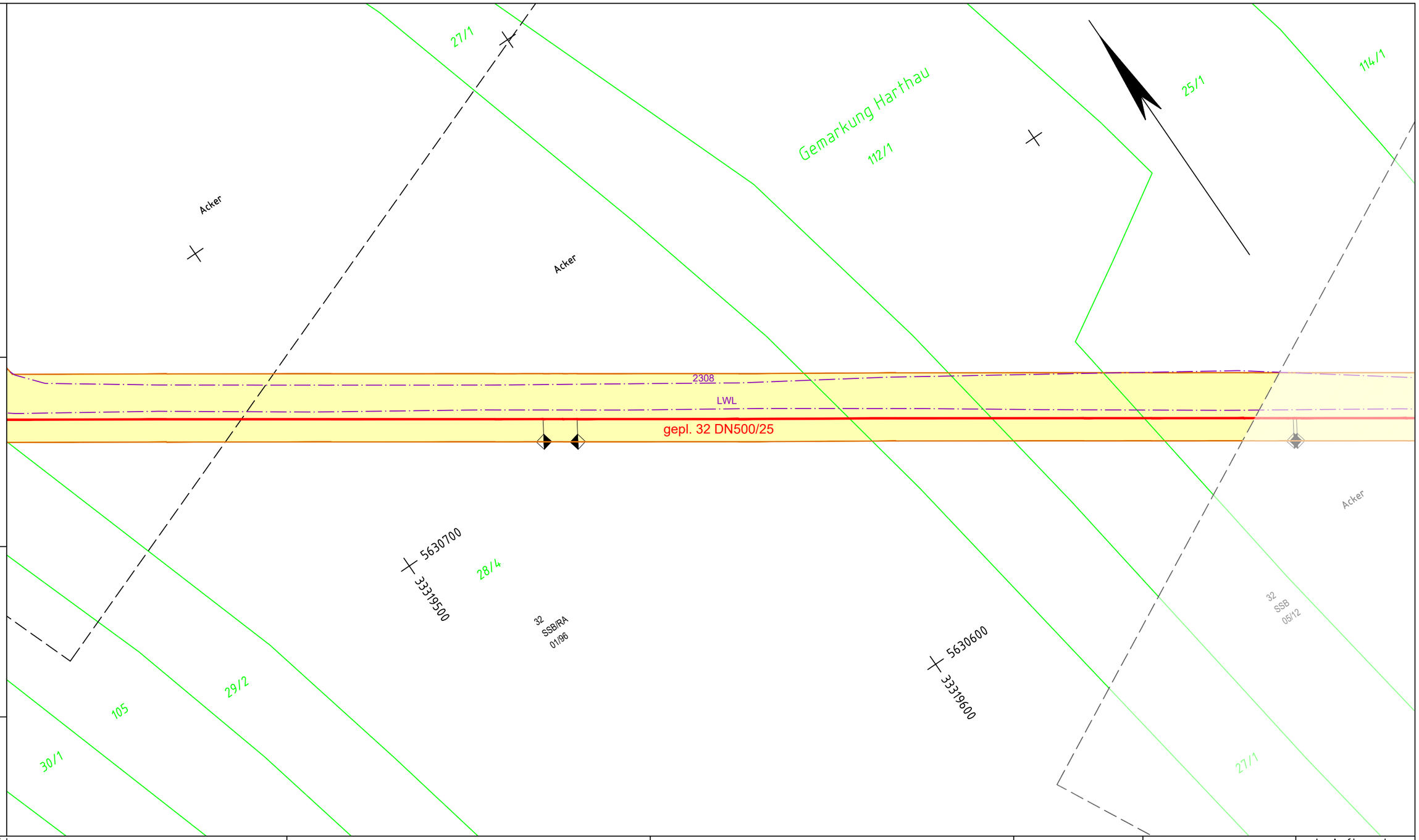

Anschluß-Bl. GB 200

sonstige Zeichen :

- Rohr neu (mit 1xKSR DN50)
- Rohr alt
- temporärer Arbeitsstreifen
- Grunddienstbarkeitsfläche, neu
- Demontage
- Stillegung
- KSR DN160 PE-HD grabenlose Verlegung

Koordinatensystem ETRS89_UTM33
Höhenangaben in DHHN92

Für die in den Planunterlagen dargestellten Fremdanlagen und Katastersituation übernimmt die ONTRAS/VGS/EVG/GasLINE auf Vollständigkeit und Lagegenauigkeit keine Gewähr.

Ingenieurbüro Weishaupt IbW
Planung und Bauüberwachung

2017	Datum	Name	Rev.	Änderung	Datum	Name
gezeichnet	20.03.	Martin	01			
bearbeitet	20.03.	Martin	02			
geprüft	23.03.	Weishaupt	03			

Längen 12. BA: Trasse = 329,7 m Rohrverl. = 329,7 m

DN:	500	mm	Kreis:	Zwickau
MOP / DP:	16 / 25	bar	Gemeinde:	Crimmitschau
Schutzstreifen:	8	m	Gemarkung:	Harthau
Trassierung:	IB Weishaupt		Originalmaßstab des Katasterplanes:	ALK
			Bauplan-erstellung:	C&E Vermessungstechnik

Bemerkungen :

C&E Vermessungstechnik GmbH & Co. KG

Ingenieurbüro Weishaupt IbW
Planung und Bauüberwachung

Im Auftrag der ontras Gastransport GmbH

FGL Nr.: 32

Investition FGL 32, Räpitz - Niederhohndorf
12. BA: Nörditz (S 32-14) - Niederhohndorf (S 32-19)

Bauplan / Grundriß

Maßstab 1 : 1000

Freigabe des Planes durch AG :

Leipzig, 01.08.2017 ppa. Lindner Gehrt

Ort, Datum, Unterschrift

Blatt Nr.: GB 201

vor 06/16: 32-G154

Anschluß-Bl. GB 202

Parallel zur Gasleitung verläuft i.d.R. eine LWL-Kabelanlage, in Teilabschnitten sind weitere Steuerkabel u. Ferngasleitungen der ONTRAS im Arbeitsbereich vorhanden.

Lagesondierungen vor Tiefbau erforderlich !

Projekt-Nummer ONTRAS:
ON. 15026
Auftrags-Nr. Ing.-Büro:
IbW 150801

Die Leitung wird gestresst.

Die Leitung wird kathodisch geschützt.

Signaturen nach der Vermessungsrichtlinie 16/91 der VNG

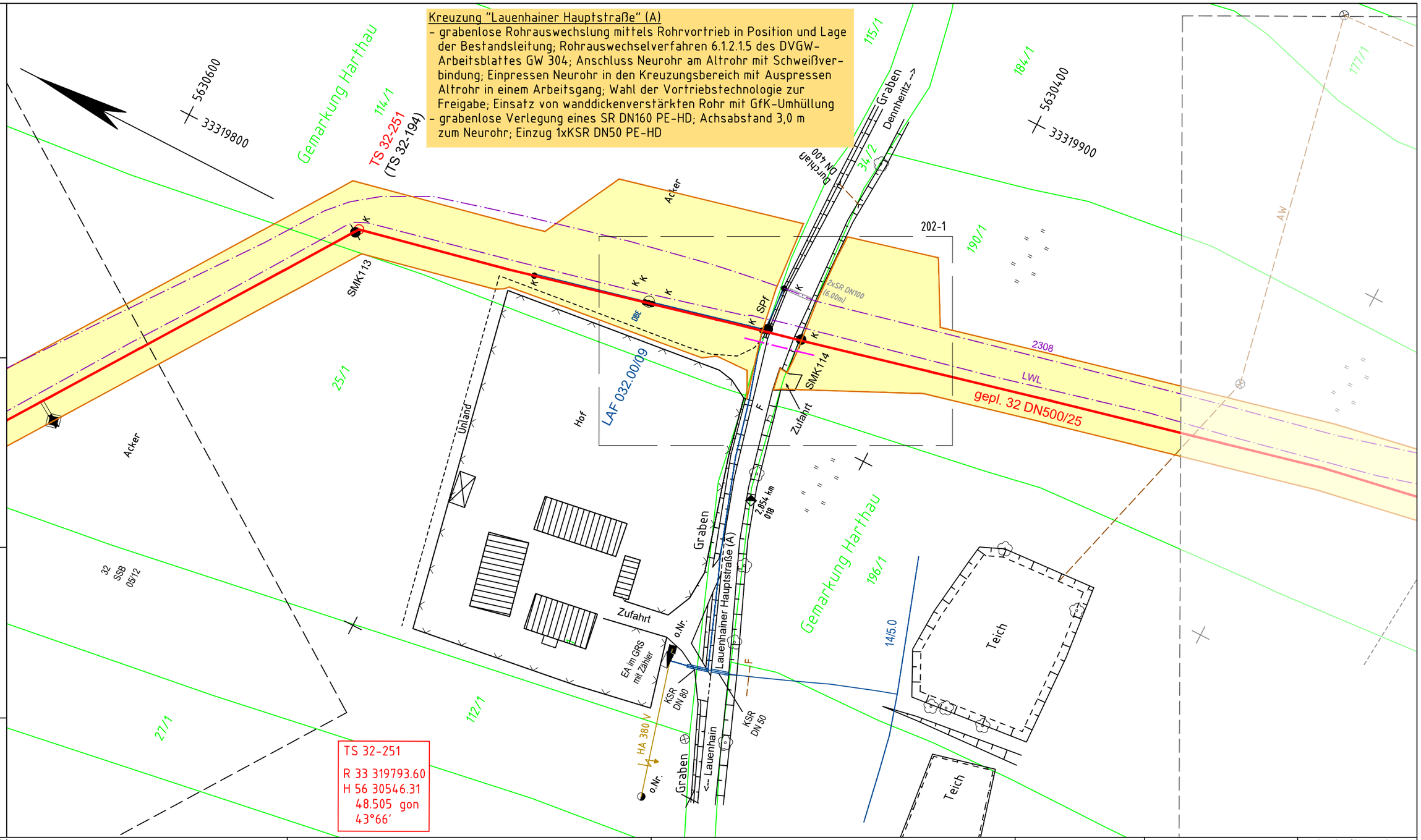

sonstige Zeichen :

- Rohr neu (mit 1xKSR DN50)
- Rohr alt
- temporärer Arbeitsstreifen
- Grunddienstbarkeitsfläche, neu
- Demontage
- Stillegung
- KSR DN160 PE-HD grabenlose Verlegung

Koordinatensystem ETRS89_UTM33
Höhenangaben in DHHN92

Für die in den Planunterlagen dargestellten Fremdanlagen und Katastersituation übernimmt die ONTRAS/VGS/EVG/GasLINE auf Vollständigkeit und Lagegenauigkeit keine Gewähr.

Ingenieurbüro Weishaupt IbW
Planung und Bauüberwachung

2017	Datum	Name	Rev.	Änderung	Datum	Name
gezeichnet	20.03.	Martin	01			
bearbeitet	20.03.	Martin	02			
geprüft	23.03.	Weishaupt	03			

Längen 12. BA: Trasse = 329,0 m Rohrverl. = 329,0 m

DN:	500	mm	Kreis:	Zwickau	
MOP / DP:	16 / 25	bar	Gemeinde:	Crimmitschau	
Schutzstreifen:	8	m	Gemarkung:	Harthau	
Trassierung:	IB Weishaupt		Originalmaßstab des Katasterplanes:	ALK	
			Bauplan-erstellung:	C&E Vermessungstechnik	

Bemerkungen :

C&E Vermessungstechnik GmbH & Co. KG

Ingenieurbüro Weishaupt IbW
Planung und Bauüberwachung

Im Auftrag der ontras Gastransport GmbH

FGL Nr.: 32

Investition FGL 32, Räpitz - Niederhohndorf
12. BA: Nörditz (S 32-14) - Niederhohndorf (S 32-19)

Bauplan / Grundriß

Maßstab 1 : 1000

Freigabe des Planes durch AG :

Leipzig, 01.08.2017 ppa. Lindner Gehrt

Ort, Datum, Unterschrift

Blatt Nr.: GB 202
vor 06/16: 32-G155

Anschluß-Bl. GB 201

Anschluß-Bl. GB 203

Parallel zur Gasleitung verläuft i.d.R. eine LWL-Kabelanlage, in Teilabschnitten sind weitere Steuerkabel u. Ferngasleitungen der ONTRAS im Arbeitsbereich vorhanden.

Lagesondierungen vor Tiefbau erforderlich !

Projekt-Nummer ONTRAS: ON. 15026
Auftrags-Nr. Ing.-Büro: IbW 150801

Die Leitung wird gestresst.

Die Leitung wird kathodisch geschützt.

Signaturen nach der Vermessungsrichtlinie 16/91 der VNG

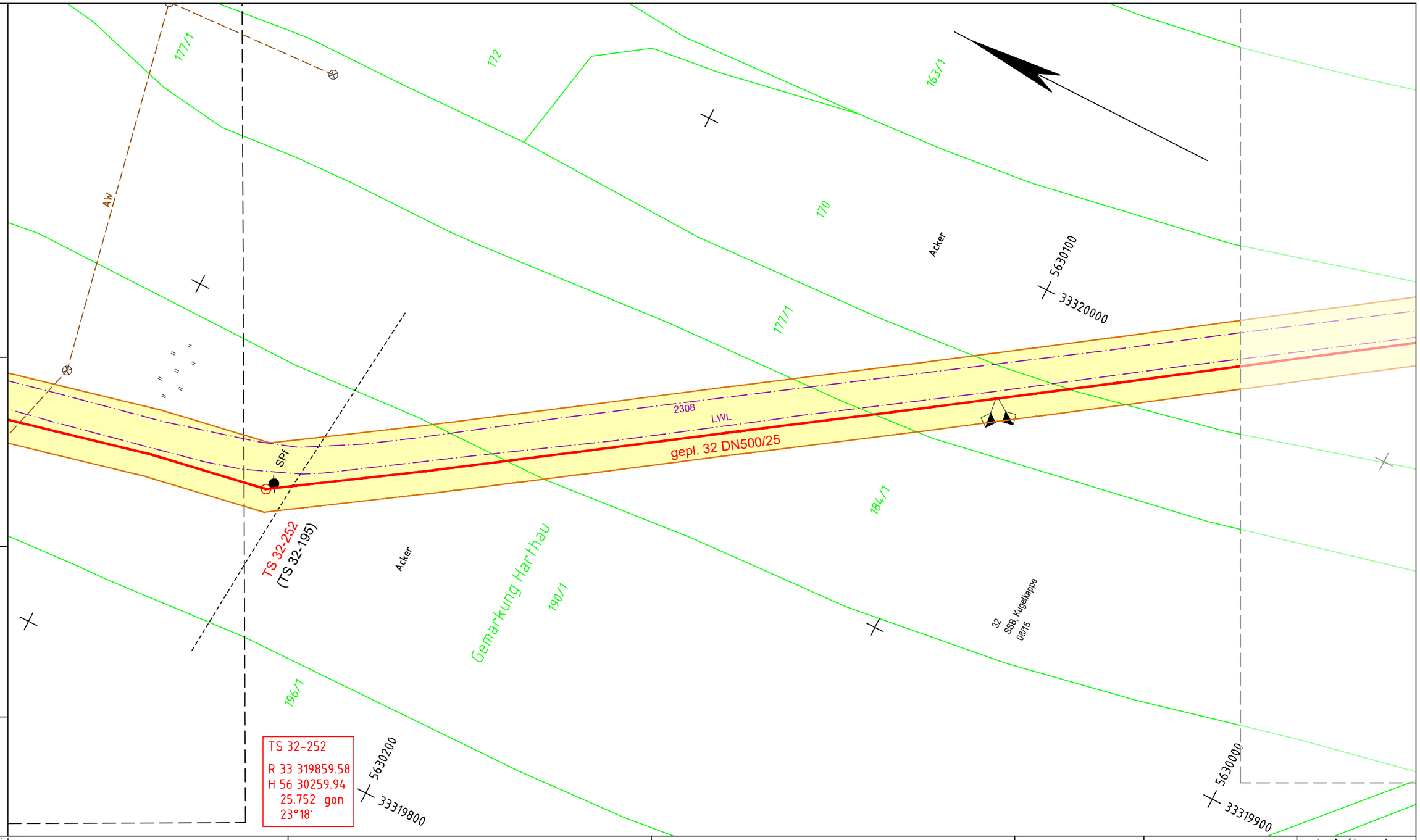

sonstige Zeichen :

- Rohr neu (mit 1xKSR DN50)
- Rohr alt
- temporärer Arbeitsstreifen
- Grunddienstbarkeitsfläche, neu
- Demontage
- Stillegung
- KSR DN160 PE-HD grabenlose Verlegung

Koordinatensystem ETRS89_UTM33
Höhenangaben in DHHN92

Für die in den Planunterlagen dargestellten Fremdanlagen und Katastersituation übernimmt die ONTRAS/VGS/EVG/GasLINE auf Vollständigkeit und Lagegenauigkeit keine Gewähr.

Ingenieurbüro Weishaupt IbW
Planung und Bauüberwachung

2017	Datum	Name	Rev.	Änderung	Datum	Name
gezeichnet	20.03.	Martin	01			
bearbeitet	20.03.	Martin	02			
geprüft	23.03.	Weishaupt	03			

Längen 12. BA: Trasse = 330,1 m Rohrverl. = 330,1 m

DN:	500	mm	Kreis:	Zwickau
MOP / DP:	16 / 25	bar	Gemeinde:	Crimmitschau
Schutzstreifen:	8	m	Gemarkung:	Harthau
Trassierung:	IB Weishaupt		Originalmaßstab des Katasterplanes:	ALK
			Bauplan-erstellung:	C&E Vermessungstechnik

Bemerkungen :

C&E Vermessungstechnik GmbH & Co. KG

Ingenieurbüro Weishaupt IbW
Planung und Bauüberwachung

Im Auftrag der ontras Gastransport GmbH

FGL Nr.: 32

Investition FGL 32, Räpitz - Niederhohndorf
12. BA: Nörditz (S 32-14) - Niederhohndorf (S 32-19)

Bauplan / Grundriß

Maßstab 1 : 1000

Freigabe des Planes durch AG :

Leipzig, 01.08.2017 ppa. Lindner Gehrt

Ort, Datum, Unterschrift

Blatt Nr.: GB 203
vor 06/16: 32-G156

Anschluß-Bl. GB 202

Anschluß-Bl. GB 204

Parallel zur Gasleitung verläuft i.d.R. eine LWL-Kabelanlage, in Teilabschnitten sind weitere Steuerkabel u. Ferngasleitungen der ONTRAS im Arbeitsbereich vorhanden.

Lagesondierungen vor Tiefbau erforderlich !

Projekt-Nummer ONTRAS:
ON. 15026
Auftrags-Nr. Ing.-Büro:
IbW 150801

Die Leitung wird gestresst.

Die Leitung wird kathodisch geschützt.

Signaturen nach der Vermessungsrichtlinie 16/91 der VNG

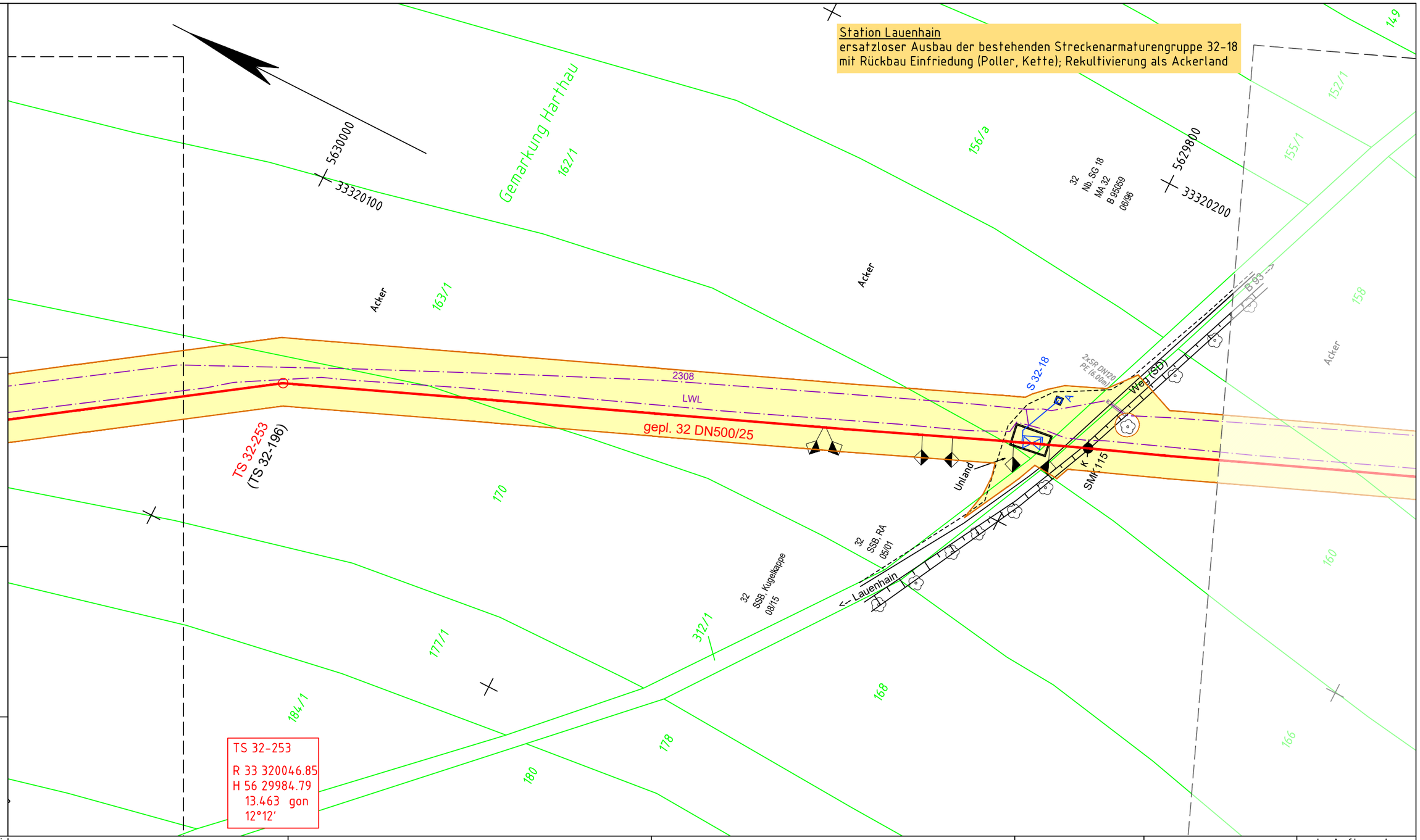

sonstige Zeichen :

- Rohr neu (mit 1xKSR DN50)
- Rohr alt
- temporärer Arbeitsstreifen
- Grunddienstbarkeitsfläche, neu
- Demontage
- Stillegung
- KSR DN160 PE-HD grabenlose Verlegung

Koordinatensystem ETRS89_UTM33
Höhenangaben in DHHN92

Für die in den Planunterlagen dargestellten Fremdanlagen und Katastersituation übernimmt die ONTRAS/VGS/EVG/GasLINE auf Vollständigkeit und Lagegenauigkeit keine Gewähr.

Ingenieurbüro Weishaupt IbW
Planung und Bauüberwachung

2017	Datum	Name	Rev.	Änderung	Datum	Name
gezeichnet	20.03.	Martin	01			
bearbeitet	20.03.	Martin	02			
geprüft	23.03.	Weishaupt	03			

Längen 12. BA: Trasse = 321,5 m Rohrverl. = 321,5 m

DN:	500	mm	Kreis:	Zwickau
MOP / DP:	16 / 25	bar	Gemeinde:	Crimmitschau
Schutzstreifen:	8	m	Gemarkung:	Harthau
Trassierung:	IB Weishaupt		Originalmaßstab des Katasterplanes:	ALK
			Bauplan-erstellung:	C&E Vermessungstechnik

Bemerkungen :

C&E Vermessungstechnik GmbH & Co. KG C&E

Ingenieurbüro Weishaupt IbW
Planung und Bauüberwachung

Im Auftrag der ontras Gastransport GmbH

FGL Nr.: 32

Investition FGL 32, Räpitz - Niederhohndorf
12. BA: Nörditz (S 32-14) - Niederhohndorf (S 32-19)

Bauplan / Grundriß

Maßstab 1 : 1000

Freigabe des Planes durch AG :

Leipzig, 01.08.2017 ppa. Lindner Gehrt

Ort, Datum, Unterschrift

Blatt Nr.: GB 204
vor 06/16: 32-G157

Anschluß-Bl. GB 203

Anschluß-Bl. GB 205

Parallel zur Gasleitung verläuft i.d.R. eine LWL-Kabelanlage, in Teilabschnitten sind weitere Steuerkabel u. Ferngasleitungen der ONTRAS im Arbeitsbereich vorhanden.

Lagesondierungen vor Tiefbau erforderlich !

Projekt-Nummer ONTRAS:
ON. 15026
Auftrags-Nr. Ing.-Büro:
IbW 150801

Die Leitung wird gestresst.

Die Leitung wird kathodisch geschützt.

Signaturen nach der Vermessungsrichtlinie 16/91 der VNG

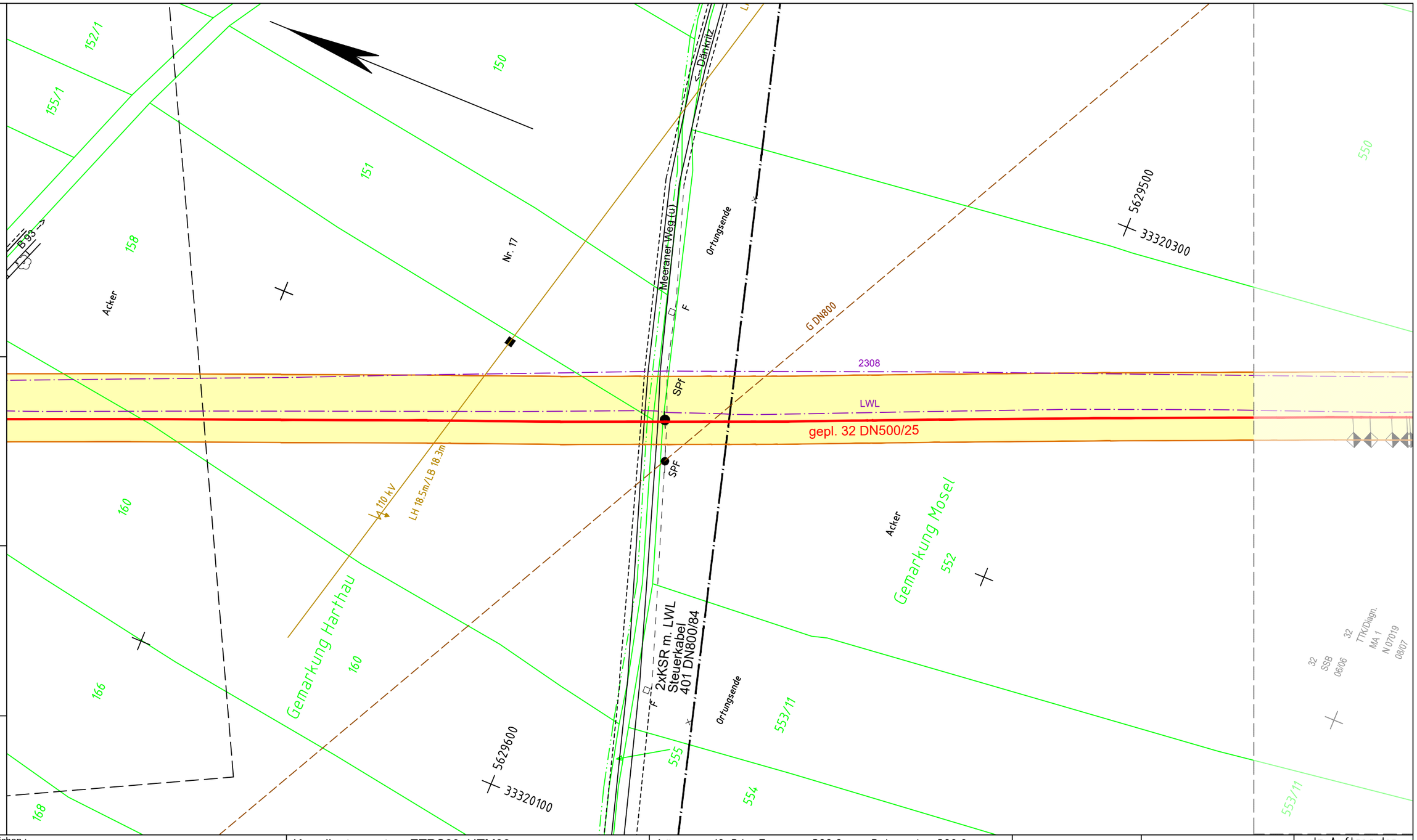

sonstige Zeichen :

- Rohr neu (mit 1xKSR DN50)
- Rohr alt
- temporärer Arbeitsstreifen
- Grunddienstbarkeitsfläche, neu
- Demontage
- Stillegung
- KSR DN160 PE-HD grabenlose Verlegung

Koordinatensystem ETRS89_UTM33
Höhenangaben in DHHN92

Für die in den Planunterlagen dargestellten Fremdanlagen und Katastersituation übernimmt die ONTRAS/VGS/EVG/GasLINE auf Vollständigkeit und Lagegenauigkeit keine Gewähr.

Ingenieurbüro Weishaupt IbW
Planung und Bauüberwachung

2017	Datum	Name	Rev.	Änderung	Datum	Name
gezeichnet	20.03.	Martin	01			
bearbeitet	20.03.	Martin	02			
geprüft	23.03.	Weishaupt	03			

Längen 12. BA: Trasse = 329,9 m Rohrverl. = 329,9 m

DN:	500	mm	Kreis:	Zwickau	
MOP / DP:	16 / 25	bar	Gemeinde:	Crimmitschau/Zwickau	
Schutzstreifen:	8	m	Gemarkung:	Harthau/Mosel	
Trassierung:	IB Weishaupt		Originalmaßstab des Katasterplanes:	ALK	
			Bauplan-erstellung:	C&E Vermessungstechnik	

Bemerkungen :

C&E Vermessungstechnik GmbH & Co. KG

Ingenieurbüro Weishaupt IbW
Planung und Bauüberwachung

Im Auftrag der ontras Gastransport GmbH

FGL Nr.: 32

Investition FGL 32, Räpitz - Niederhohndorf
12. BA: Nörditz (S 32-14) - Niederhohndorf (S 32-19)

Bauplan / Grundriß

Maßstab 1 : 1000

Freigabe des Planes durch AG :

Leipzig, 01.08.2017 ppa. Lindner Gehrt

Ort, Datum, Unterschrift

Blatt Nr.: GB 205
vor 06/16: 32-G158

Anschluß-Bl. GB 204

Anschluß-Bl. GB 206

Parallel zur Gasleitung verläuft i.d.R. eine LWL-Kabelanlage, in Teilabschnitten sind weitere Steuerkabel u. Ferngasleitungen der ONTRAS im Arbeitsbereich vorhanden.

Lagesondierungen vor Tiefbau erforderlich !

Projekt-Nummer ONTRAS:
ON. 15026
Auftrags-Nr. Ing.-Büro:
IbW 150801

Die Leitung wird gestresst.

Die Leitung wird kathodisch geschützt.

Signaturen nach der Vermessungsrichtlinie 16/91 der VNG

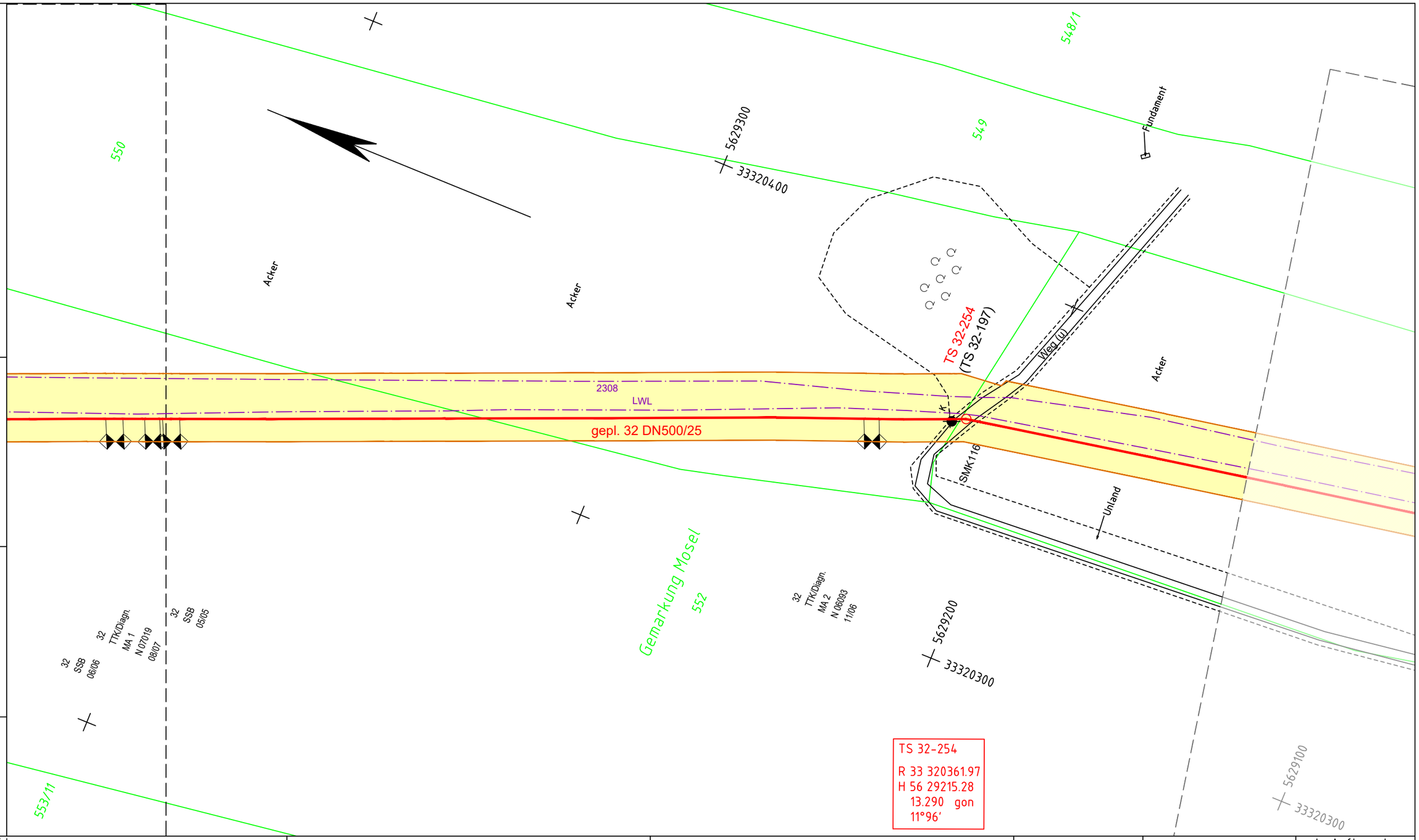

Anschluß-Bl. GB 205

sonstige Zeichen :

- Rohr neu (mit 1xKSR DN50)
- Rohr alt
- temporärer Arbeitsstreifen
- Grunddienstbarkeitsfläche, neu
- Demontage
- Stillegung
- KSR DN160 PE-HD grabenlose Verlegung

Koordinatensystem ETRS89_UTM33
Höhenangaben in DHHN92

Für die in den Planunterlagen dargestellten Fremdanlagen und Katastersituation übernimmt die ONTRAS/VGS/EVG/GasLINE auf Vollständigkeit und Lagegenauigkeit keine Gewähr.

Ingenieurbüro Weishaupt IbW
Planung und Bauüberwachung

2017	Datum	Name	Rev.	Änderung	Datum	Name
gezeichnet	20.03.	Martin	01			
bearbeitet	20.03.	Martin	02			
geprüft	23.03.	Weishaupt	03			

Längen 12. BA: Trasse = 329,2 m Rohrverl. 329,2 m

DN:	500	mm	Kreis:	Zwickau
MOP / DP:	16 / 25	bar	Gemeinde:	Zwickau
Schutzstreifen:	8	m	Gemarkung:	Mosel
Trassierung:	IB Weishaupt		Originalmaßstab des Katasterplanes:	ALK
			Bauplan-erstellung:	C&E Vermessungstechnik

Bemerkungen :

C&E Vermessungstechnik GmbH & Co. KG

Ingenieurbüro Weishaupt IbW
Planung und Bauüberwachung

Im Auftrag der ontras Gastransport GmbH

FGL Nr.: 32

Investition FGL 32, Räpitz - Niederhohndorf
12. BA: Nörditz (S 32-14) - Niederhohndorf (S 32-19)

Bauplan / Grundriß

Maßstab 1 : 1000

Freigabe des Planes durch AG :

Leipzig, 01.08.2017 ppa. Lindner Gehrt

Ort, Datum, Unterschrift

Blatt Nr.: GB 206
vor 06/16: 32-G159

Anschluß-Bl. GB 207

Parallel zur Gasleitung verläuft i.d.R. eine LWL-Kabelanlage, in Teilabschnitten sind weitere Steuerkabel u. Ferngasleitungen der ONTRAS im Arbeitsbereich vorhanden.

Lagesondierungen vor Tiefbau erforderlich !

Projekt-Nummer ONTRAS:
ON. 15026
Auftrags-Nr. Ing.-Büro:
IbW 150801

Die Leitung wird gestresst.

Die Leitung wird kathodisch geschützt.

Signaturen nach der Vermessungsrichtlinie 16/91 der VNG

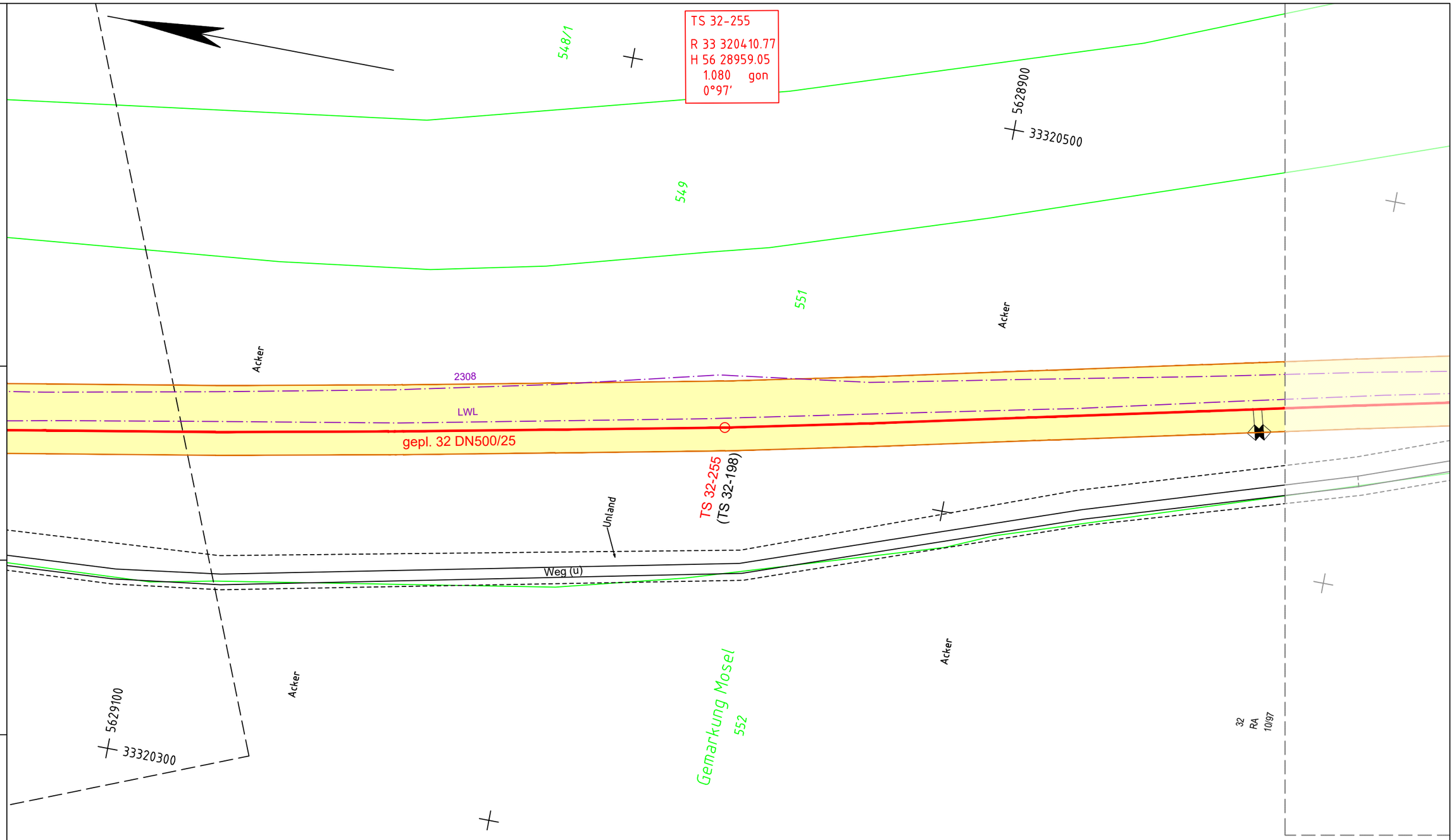

sonstige Zeichen :

- Rohr neu (mit 1xKSR DN50)
- Rohr alt
- temporärer Arbeitsstreifen
- Grunddienstbarkeitsfläche, neu
- Demontage
- Stillegung
- KSR DN160 PE-HD grabenlose Verlegung

Koordinatensystem ETRS89_UTM33
Höhenangaben in DHHN92

Für die in den Planunterlagen dargestellten Fremdanlagen und Katastersituation übernimmt die ONTRAS/VGS/EVG/GasLINE auf Vollständigkeit und Lagegenauigkeit keine Gewähr.

Ingenieurbüro Weishaupt IbW
Planung und Bauüberwachung

2017	Datum	Name	Rev.	Änderung	Datum	Name
gezeichnet	20.03.	Martin	01			
bearbeitet	20.03.	Martin	02			
geprüft	23.03.	Weishaupt	03			

Längen 12. BA: Trasse = 329,6 m Rohrverl. = 329,6 m

DN:	500	mm	Kreis:	Zwickau
MOP / DP:	16 / 25	bar	Gemeinde:	Zwickau
Schutzstreifen:	8	m	Gemarkung:	Mosel
Trassierung:	IB Weishaupt		Originalmaßstab des Katasterplanes:	ALK
			Bauplan-erstellung:	C&E Vermessungstechnik

Bemerkungen :

C&E Vermessungstechnik GmbH & Co. KG

Ingenieurbüro Weishaupt IbW
Planung und Bauüberwachung

Im Auftrag der ontras Gastransport GmbH

FGL Nr.: 32

Investition FGL 32, Räpitz - Niederhohndorf
12. BA: Nörditz (S 32-14) - Niederhohndorf (S 32-19)

Bauplan / Grundriß

Maßstab 1 : 1000

Freigabe des Planes durch AG :

Leipzig, 01.08.2017 ppa. Lindner Gehrt

Ort, Datum, Unterschrift

Blatt Nr.: GB 207
vor 06/16: 32-G160

Anschluß-Bl. GB 206

Anschluß-Bl. GB 208

Parallel zur Gasleitung verläuft i.d.R. eine LWL-Kabelanlage, in Teilabschnitten sind weitere Steuerkabel u. Ferngasleitungen der ONTRAS im Arbeitsbereich vorhanden.

Lagesondierungen vor Tiefbau erforderlich !

Projekt-Nummer ONTRAS:
ON. 15026
Auftrags-Nr. Ing.-Büro:
IbW 150801

Die Leitung wird gestresst.

Die Leitung wird kathodisch geschützt.

Signaturen nach der Vermessungsrichtlinie 16/91 der VNG

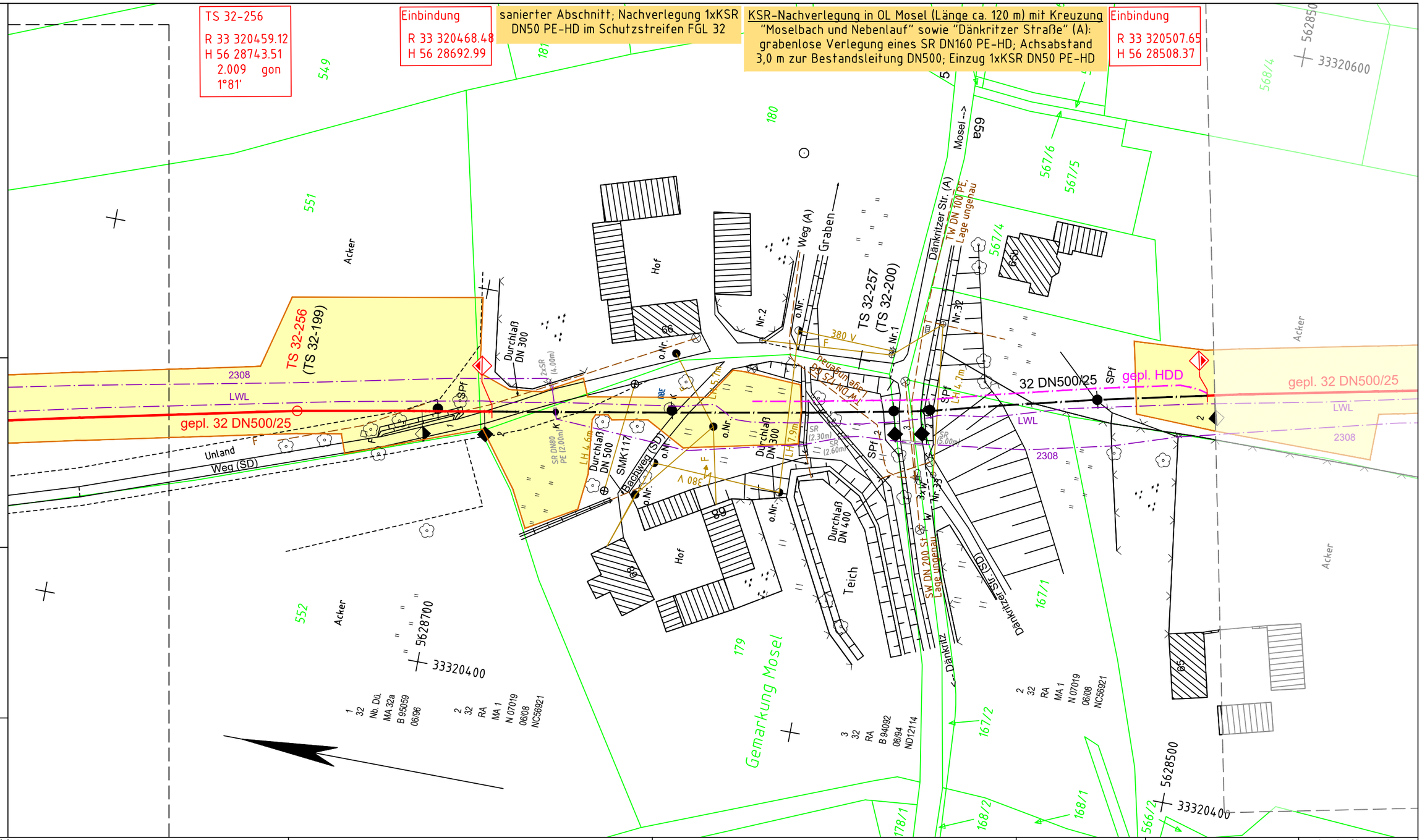

sonstige Zeichen :

- Rohr neu (mit 1xKSR DN50)
- Rohr alt
- temporärer Arbeitsstreifen
- Grunddienstbarkeitsfläche, neu
- Demontage
- Stillegung
- KSR DN160 PE-HD grabenlose Verlegung

Koordinatensystem ETRS89_UTM33
Höhenangaben in DHHN92

Für die in den Planunterlagen dargestellten Fremdanlagen und Katastersituation übernimmt die ONTRAS/VGS/EVG/GasLINE auf Vollständigkeit und Lagegenauigkeit keine Gewähr.

Ingenieurbüro Weishaupt
Planung und Bauüberwachung

2017	Datum	Name	Rev.	Änderung	Datum	Name
gezeichnet	20.03.	Martin	01			
bearbeitet	20.03.	Martin	02			
geprüft	23.03.	Weishaupt	03			

Längen 12. BA: Trasse = 318,5 m Rohrverl. = 129,7 m

DN:	500	mm	Kreis:	Zwickau
MOP / DP:	16 / 25	bar	Gemeinde:	Zwickau
Schutzstreifen:	8	m	Gemarkung:	Mosel
Trassierung:	IB Weishaupt		Originalmaßstab des Katasterplanes:	ALK
			Bauplan-erstellung:	C&E Vermessungstechnik

Bemerkungen :

C&E Vermessungstechnik GmbH & Co. KG

Ingenieurbüro Weishaupt
Planung und Bauüberwachung

Im Auftrag der ontras Gastransport GmbH

FGL Nr.: 32

Investition FGL 32, Räpitz - Niederhohndorf
12. BA: Nörditz (S 32-14) - Niederhohndorf (S 32-19)

Bauplan / Grundriß

Maßstab 1 : 1000

Freigabe des Planes durch AG :

Leipzig, 01.08.2017 ppa. Lindner Gehrt

Ort, Datum, Unterschrift

Blatt Nr.: GB 208
vor 06/16: 32-G161

Anschluß-Bl. GB 207

Anschluß-Bl. GB 209

Parallel zur Gasleitung verläuft i.d.R. eine LWL-Kabelanlage, in Teilabschnitten sind weitere Steuerkabel u. Ferngasleitungen der ONTRAS im Arbeitsbereich vorhanden.

Lagesondierungen vor Tiefbau erforderlich !

Projekt-Nummer ONTRAS:
ON. 15026
Auftrags-Nr. Ing.-Büro:
IbW 150801

Die Leitung wird gestresst.

Die Leitung wird kathodisch geschützt.

Signaturen nach der Vermessungsrichtlinie 16/91 der VNG

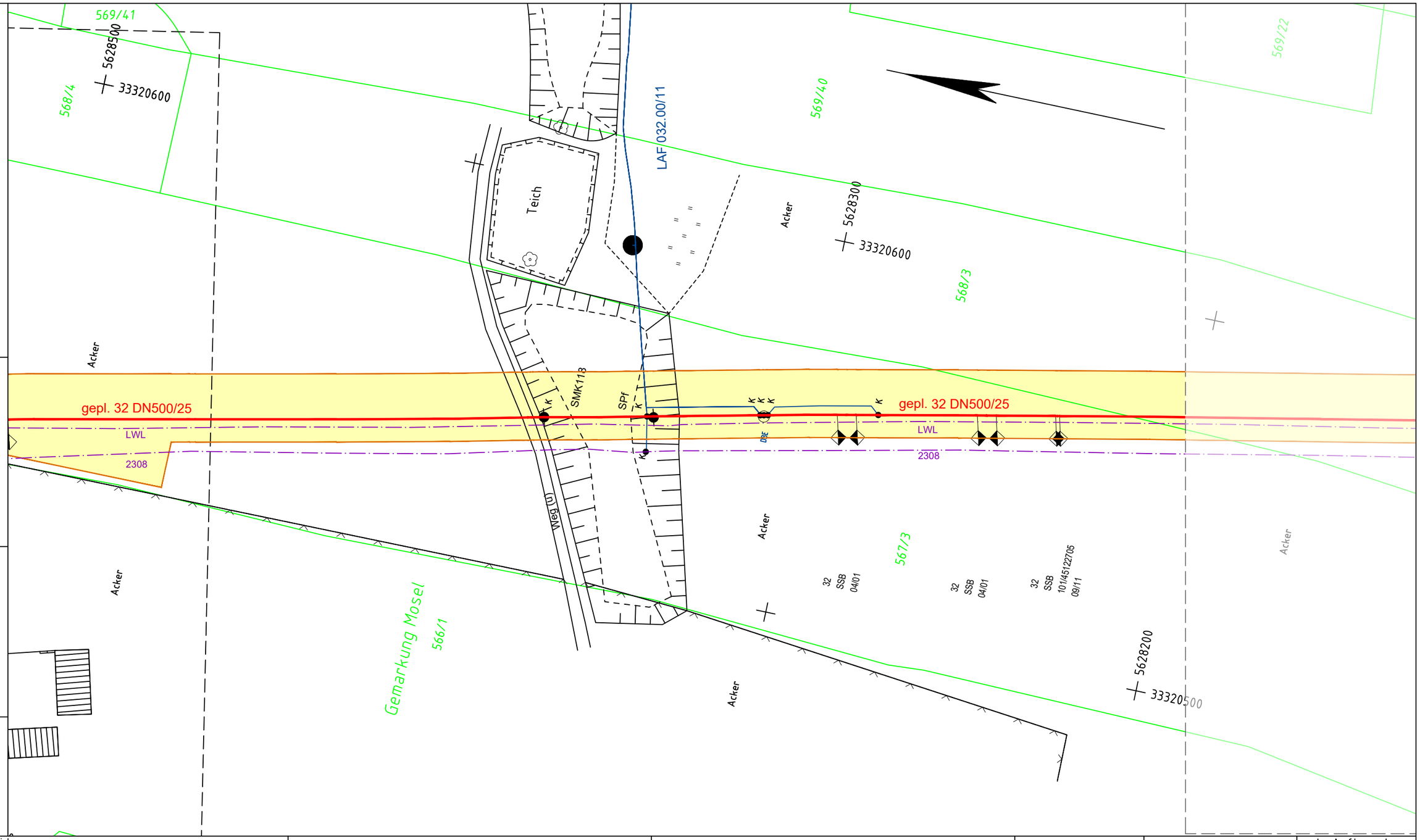

sonstige Zeichen :

- Rohr neu (mit 1xKSR DN50)
- Rohr alt
- temporärer Arbeitsstreifen
- Grunddienstbarkeitsfläche, neu
- Demontage
- Stillegung
- KSR DN160 PE-HD grabenlose Verlegung

Koordinatensystem ETRS89_UTM33
Höhenangaben in DHHN92

Für die in den Planunterlagen dargestellten Fremdanlagen und Katastersituation übernimmt die ONTRAS/VGS/EVG/GasLINE auf Vollständigkeit und Lagegenauigkeit keine Gewähr.

Ingenieurbüro Weishaupt IbW
Planung und Bauüberwachung

2017	Datum	Name	Rev.	Änderung	Datum	Name
gezeichnet	20.03.	Martin	01			
bearbeitet	20.03.	Martin	02			
geprüft	23.03.	Weishaupt	03			

Längen 2. BA: Trasse = 311,1 m Rohrverl. = 311,1 m

DN:	500	mm	Kreis:	Zwickau	
MOP / DP:	16 / 25	bar	Gemeinde:	Zwickau	
Schutzstreifen:	8	m	Gemarkung:	Mosel	
Trassierung:	IB Weishaupt		Originalmaßstab des Katasterplanes:	ALK	
			Bauplan-erstellung:	C&E Vermessungstechnik	

Bemerkungen :

C&E Vermessungstechnik GmbH & Co. KG

Ingenieurbüro Weishaupt IbW
Planung und Bauüberwachung

Im Auftrag der ontras Gastransport GmbH

FGL Nr.: 32

Investition FGL 32, Räpitz - Niederhohndorf
12. BA: Nörditz (S 32-14) - Niederhohndorf (S 32-19)

Bauplan / Grundriß

Maßstab 1 : 1000

Freigabe des Planes durch AG :

Leipzig, 01.08.2017 ppa. Lindner Gehrt

Ort, Datum, Unterschrift

Blatt Nr.: GB 209
vor 06/16: 32-G162

Anschluß-Bl. GB 208

Anschluß-Bl. GB 210

Parallel zur Gasleitung verläuft i.d.R. eine LWL-Kabelanlage, in Teilabschnitten sind weitere Steuerkabel u. Ferngasleitungen der ONTRAS im Arbeitsbereich vorhanden.

Lagesondierungen vor Tiefbau erforderlich !

Projekt-Nummer ONTRAS:
ON. 15026
Auftrags-Nr. Ing.-Büro:
IbW 150801

Die Leitung wird gestresst.

Die Leitung wird kathodisch geschützt.

Signaturen nach der Vermessungsrichtlinie 16/91 der VNG

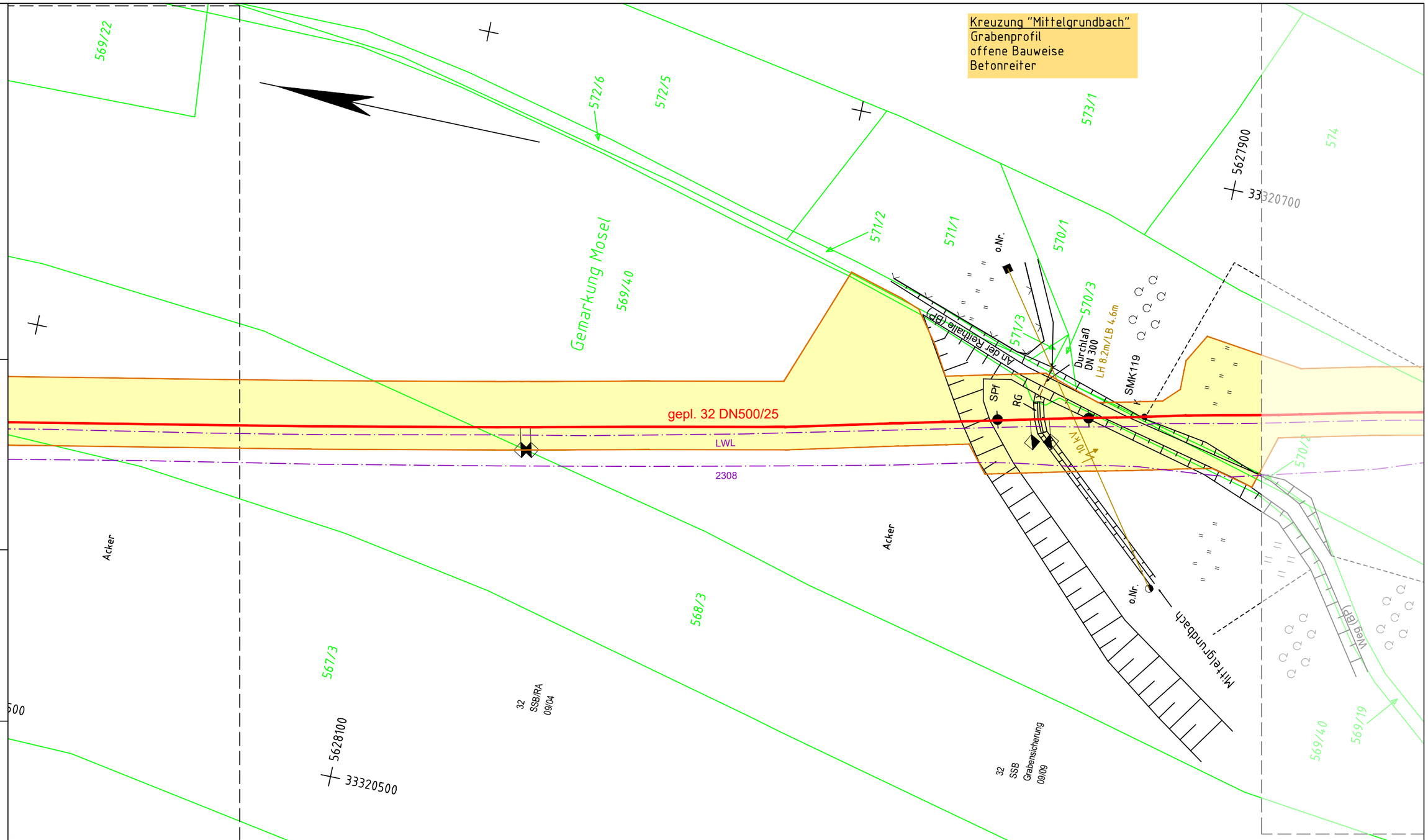

sonstige Zeichen :

- Rohr neu (mit 1xKSR DN50)
- Rohr alt
- temporärer Arbeitsstreifen
- Grunddienstbarkeitsfläche, neu
- Demontage
- Stillegung
- KSR DN160 PE-HD grabenlose Verlegung

Koordinatensystem ETRS89_UTM33
Höhenangaben in DHHN92

Für die in den Planunterlagen dargestellten Fremdanlagen und Katastersituation übernimmt die ONTRAS/VGS/EVG/GasLINE auf Vollständigkeit und Lagegenauigkeit keine Gewähr.

Ingenieurbüro Weishaupt
Planung und Bauüberwachung

2017	Datum	Name	Rev.	Änderung	Datum	Name
gezeichnet	20.03.	Martin	01			
bearbeitet	20.03.	Martin	02			
geprüft	23.03.	Weishaupt	03			

Längen 12. BA: Trasse = 329,4 m Rohrverl. = 329,4 m

DN:	500	mm	Kreis:	Zwickau
MOP / DP:	16 / 25	bar	Gemeinde:	Zwickau
Schutzstreifen:	8	m	Gemarkung:	Mosel
Trassierung:	IB Weishaupt		Originalmaßstab des Katasterplanes:	ALK
			Bauplan-erstellung:	C&E Vermessungstechnik

Bemerkungen :

C&E Vermessungstechnik GmbH & Co. KG

Ingenieurbüro Weishaupt
Planung und Bauüberwachung

Im Auftrag der ontras Gastransport GmbH

FGL Nr.: 32

Investition FGL 32, Räpitz - Niederhohndorf
12. BA: Nörditz (S 32-14) - Niederhohndorf (S 32-19)

Bauplan / Grundriß

Maßstab 1 : 1000

Freigabe des Planes durch AG :

Leipzig, 01.08.2017 ppa. Lindner Gehrt

Ort, Datum, Unterschrift

Blatt Nr.: GB 210
vor 06/16: 32-G163

Anschluß-Bl. GB 209

Anschluß-Bl. GB 211

Parallel zur Gasleitung verläuft i.d.R. eine LWL-Kabelanlage, in Teilabschnitten sind weitere Steuerkabel u. Ferngasleitungen der ONTRAS im Arbeitsbereich vorhanden.

Lagesondierungen vor Tiefbau erforderlich !

Projekt-Nummer ONTRAS:
ON. 15026
Auftrags-Nr. Ing.-Büro:
IbW 150801

Die Leitung wird gestresst.

Die Leitung wird kathodisch geschützt.

Signaturen nach der Vermessungsrichtlinie 16/91 der VNG

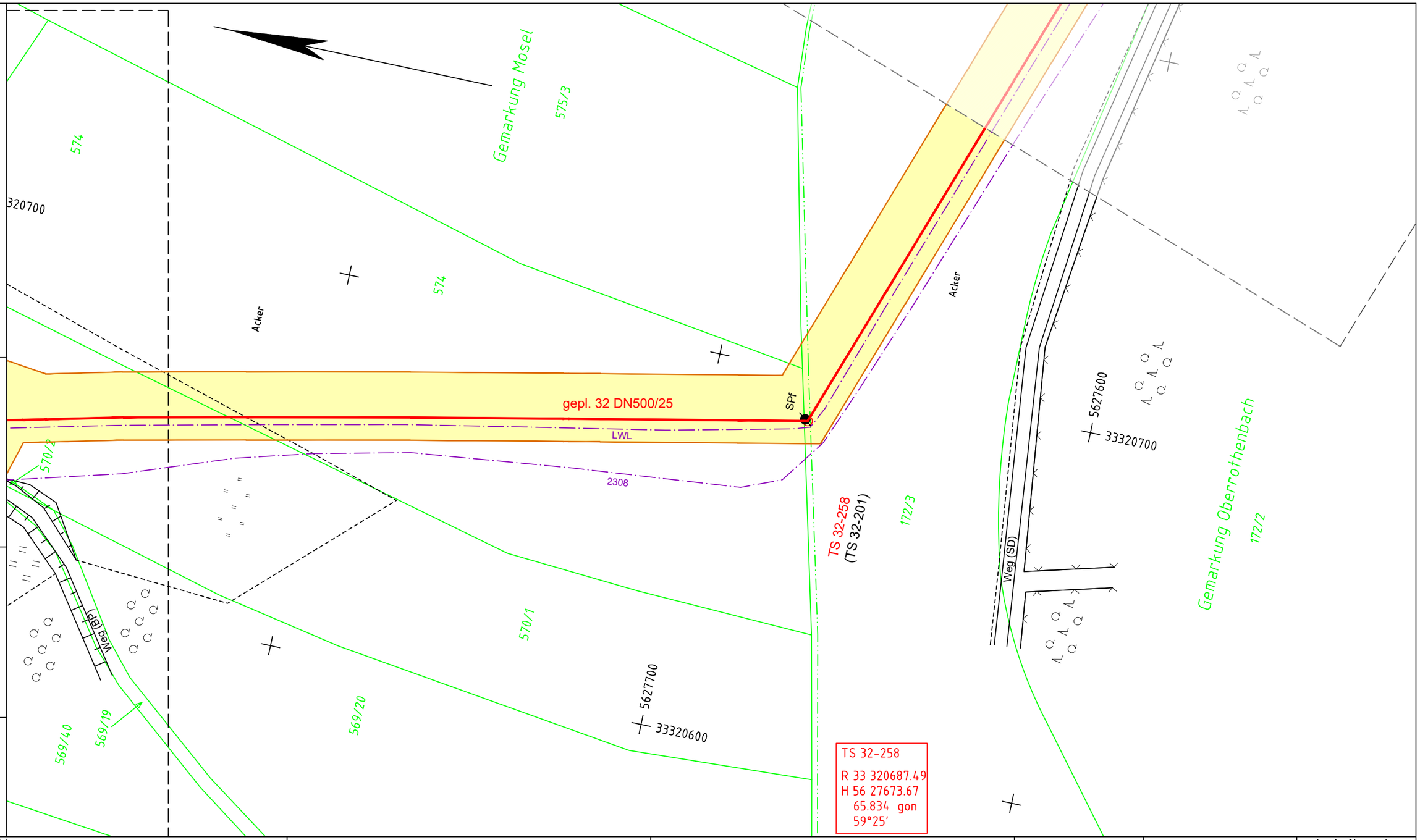

sonstige Zeichen :

- Rohr neu (mit 1xKSR DN50)
- Rohr alt
- temporärer Arbeitsstreifen
- Grunddienstbarkeitsfläche, neu
- Demontage
- Stillegung
- KSR DN160 PE-HD grabenlose Verlegung

Koordinatensystem ETRS89_UTM33
Höhenangaben in DHHN92

Für die in den Planunterlagen dargestellten Fremdanlagen und Katastersituation übernimmt die ONTRAS/VGS/EVG/GasLINE auf Vollständigkeit und Lagegenauigkeit keine Gewähr.

Ingenieurbüro Weishaupt
Planung und Bauüberwachung

2017	Datum	Name	Rev.	Änderung	Datum	Name
gezeichnet	20.03.	Martin	01			
bearbeitet	20.03.	Martin	02			
geprüft	23.03.	Weishaupt	03			

Längen 12. BA: Trasse = 301,8 m Rohrverl. = 301,8 m

DN:	500	mm	Kreis:	Zwickau
MOP / DP:	16 / 25	bar	Gemeinde:	Zwickau
Schutzstreifen:	8	m	Gemarkung:	Mosel/Oberrothenbach
Trassierung:	IB Weishaupt		Originalmaßstab des Katasterplanes:	ALK
			Bauplan-erstellung:	C&E Vermessungstechnik

Bemerkungen :

C&E Vermessungstechnik GmbH & Co. KG

Ingenieurbüro Weishaupt
Planung und Bauüberwachung

Im Auftrag der ontras Gastransport GmbH

FGL Nr.: 32

Investition FGL 32, Räpitz - Niederhohndorf
12. BA: Nörditz (S 32-14) - Niederhohndorf (S 32-19)

Bauplan / Grundriß

Maßstab 1 : 1000

Freigabe des Planes durch AG :

Leipzig, 01.08.2017 ppa. Gehrt

Ort, Datum, Unterschrift Lindner Gehrt

Blatt Nr.: GB 211
vor 06/16: 32-G164

Anschluß-Bl. GB 210

Anschluß-Bl. GB 212

Parallel zur Gasleitung verläuft i.d.R. eine LWL-Kabelanlage, in Teilabschnitten sind weitere Steuerkabel u. Ferngasleitungen der ONTRAS im Arbeitsbereich vorhanden.

Lagesondierungen vor Tiefbau erforderlich !

Projekt-Nummer ONTRAS:
ON. 15026
Auftrags-Nr. Ing.-Büro:
IbW 150801

Die Leitung wird gestresst.

Die Leitung wird kathodisch geschützt.

Signaturen nach der Vermessungsrichtlinie 16/91 der VNG

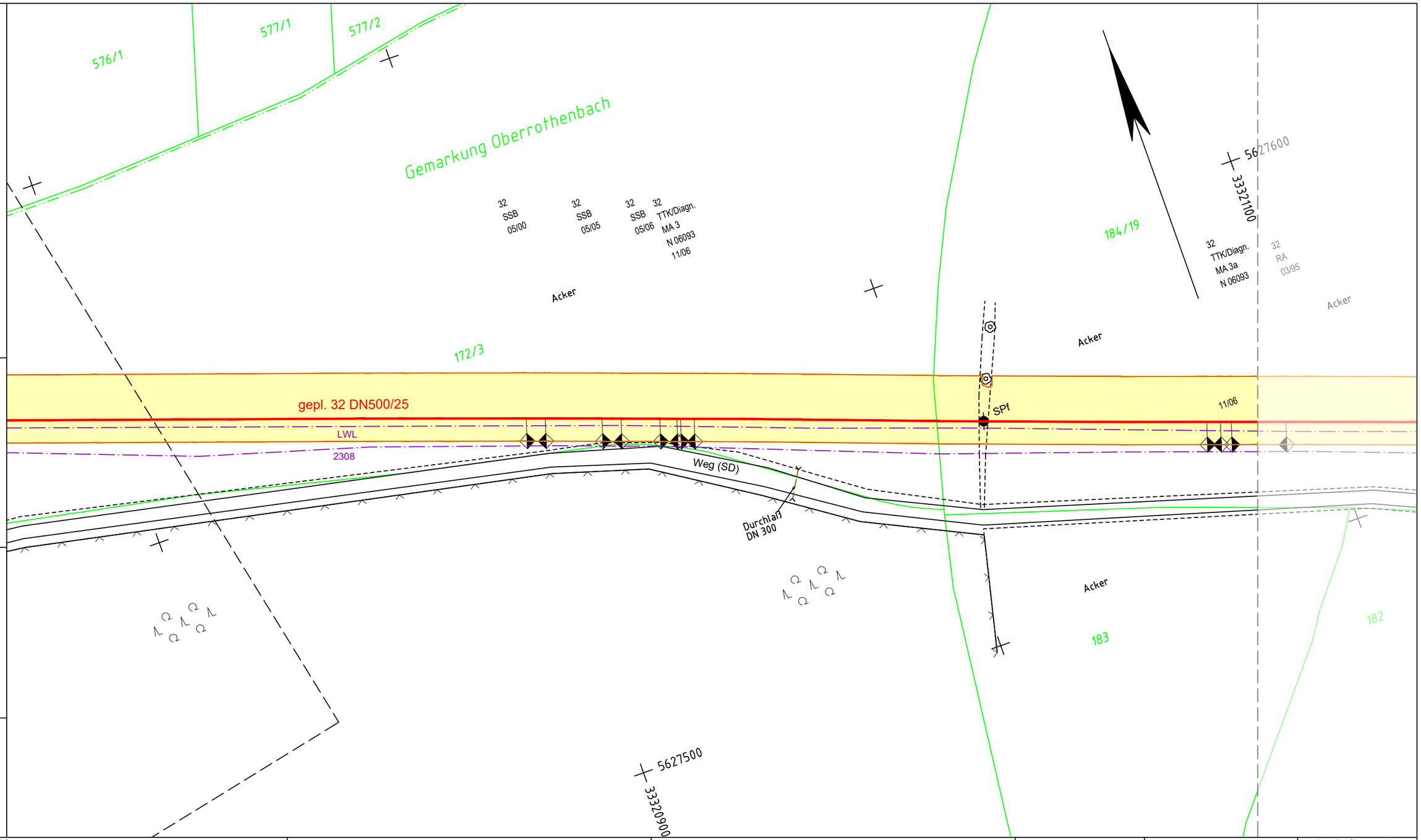

sonstige Zeichen :

- Rohr neu (mit 1xKSR DN50)
- Rohr alt
- temporärer Arbeitsstreifen
- Grunddienstbarkeitsfläche, neu
- Demontage
- Stillegung
- KSR DN160 PE-HD grabenlose Verlegung

Koordinatensystem ETRS89_UTM33
Höhenangaben in DHHN92

Für die in den Planunterlagen dargestellten Fremdanlagen und Katastersituation übernimmt die ONTRAS/VGS/EVG/GasLINE auf Vollständigkeit und Lagegenauigkeit keine Gewähr.

Ingenieurbüro Weishaupt
Planung und Bauüberwachung

2017	Datum	Name	Rev.	Änderung	Datum	Name
gezeichnet	20.03.	Martin	01			
bearbeitet	20.03.	Martin	02			
geprüft	23.03.	Weishaupt	03			

Längen 12. BA: Trasse = 330,0 m Rohrverl. = 330,0 m

DN:	500	mm	Kreis:	Zwickau	
MOP / DP:	16 / 25	bar	Gemeinde:	Zwickau	
Schutzstreifen:	8	m	Gemarkung:	Oberrothenbach	
Trassierung:	IB Weishaupt		Originalmaßstab des Katasterplanes:	ALK	
			Bauplan-erstellung:	C&E Vermessungstechnik	

Bemerkungen :

C&E Vermessungstechnik GmbH & Co. KG

Ingenieurbüro Weishaupt
Planung und Bauüberwachung

Im Auftrag der ontras Gastransport GmbH

FGL Nr.: 32

Investition FGL 32, Räpitz - Niederhohndorf
12. BA: Nörditz (S 32-14) - Niederhohndorf (S 32-19)

Bauplan / Grundriß

Maßstab 1 : 1000

Freigabe des Planes durch AG :

Leipzig, 01.08.2017 ppa. Lindner Gehrt

Ort, Datum, Unterschrift

Blatt Nr.: GB 212
vor 06/16: 32-G165

Anschluß-Bl. GB 211

Anschluß-Bl. GB 213

Parallel zur Gasleitung verläuft i.d.R. eine LWL-Kabelanlage, in Teilabschnitten sind weitere Steuerkabel u. Ferngasleitungen der ONTRAS im Arbeitsbereich vorhanden.

Lagesondierungen vor Tiefbau erforderlich !

Projekt-Nummer ONTRAS: ON. 15026

Auftrags-Nr. Ing.-Büro: IbW 150801

Die Leitung wird gestresst.

Die Leitung wird kathodisch geschützt.

Signaturen nach der Vermessungsrichtlinie 16/91 der VNG

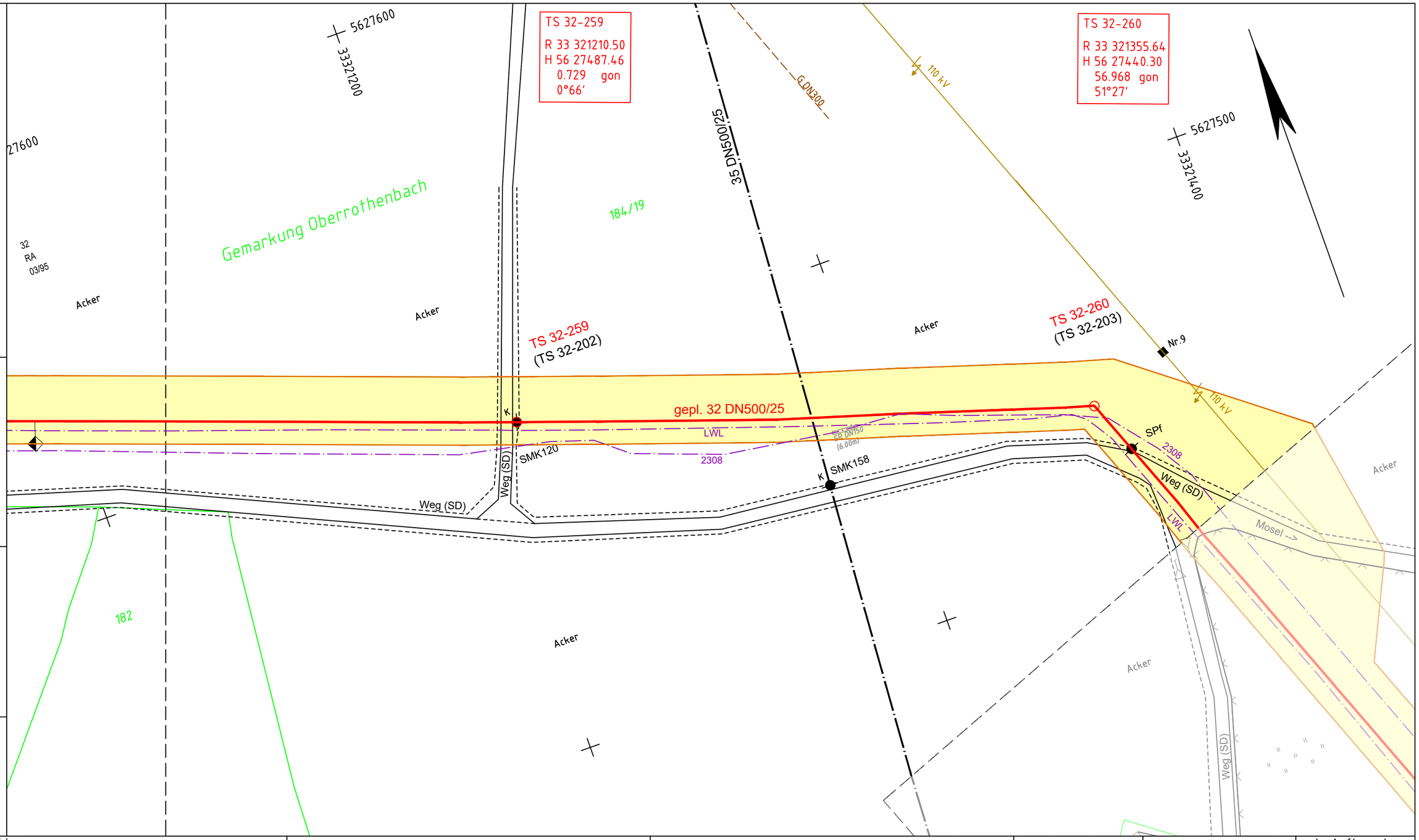

sonstige Zeichen :

- Rohr neu (mit 1xKSR DN50)
- Rohr alt
- temporärer Arbeitsstreifen
- Grunddienstbarkeitsfläche, neu
- Demontage
- Stillegung
- KSR DN160 PE-HD grabenlose Verlegung

Koordinatensystem ETRS89_UTM33
Höhenangaben in DHHN92

Für die in den Planunterlagen dargestellten Fremdanlagen und Katastersituation übernimmt die ONTRAS/VGS/EVG/GasLINE auf Vollständigkeit und Lagegenauigkeit keine Gewähr.

Ingenieurbüro Weishaupt IbW
Planung und Bauüberwachung

2017	Datum	Name	Rev.	Änderung	Datum	Name
gezeichnet	20.03.	Martin	01			
bearbeitet	20.03.	Martin	02			
geprüft	23.03.	Weishaupt	03			

Längen 12. BA: Trasse = 329,8 m Rohrverl. = 329,8 m

DN:	500	mm	Kreis:	Zwickau
MOP / DP:	16 / 25	bar	Gemeinde:	Zwickau
Schutzstreifen:	8	m	Gemarkung:	Oberrothenbach
Trassierung:	IB Weishaupt		Originalmaßstab des Katasterplanes:	ALK
			Bauplan-erstellung:	C&E Vermessungstechnik

Bemerkungen :

C&E Vermessungstechnik GmbH & Co. KG

Ingenieurbüro Weishaupt IbW
Planung und Bauüberwachung

Im Auftrag der ontras Gastransport GmbH

FGL Nr.: 32

Investition FGL 32, Räpitz - Niederhohndorf
12. BA: Nörditz (S 32-14) - Niederhohndorf (S 32-19)

Bauplan / Grundriß

Maßstab 1 : 1000

Freigabe des Planes durch AG :

Leipzig, 01.08.2017 ppa. Lindner Gehrt

Ort, Datum, Unterschrift

Blatt Nr.: GB 213
vor 06/16: 32-G166

Anschluß-Bl. GB 212

Anschluß-Bl. GB 214

Parallel zur Gasleitung verläuft i.d.R. eine LWL-Kabelanlage, in Teilabschnitten sind weitere Steuerkabel u. Ferngasleitungen der ONTRAS im Arbeitsbereich vorhanden.

Lagesondierungen vor Tiefbau erforderlich !

Projekt-Nummer ONTRAS:
ON. 15026
Auftrags-Nr. Ing.-Büro:
IbW 150801

Die Leitung wird gestresst.

Die Leitung wird kathodisch geschützt.

Signaturen nach der Vermessungsrichtlinie 16/91 der VNG

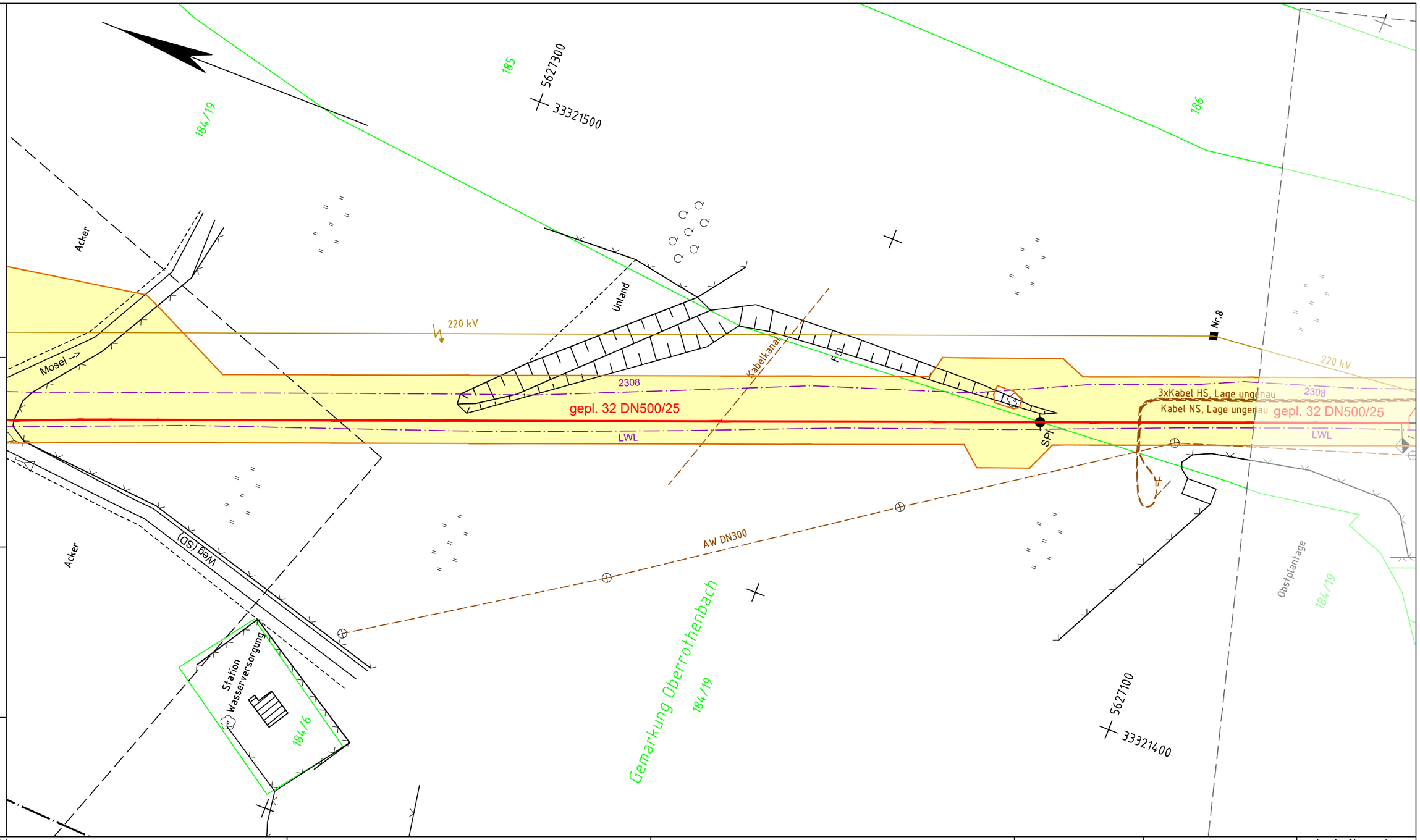

sonstige Zeichen :

- Rohr neu (mit 1xKSR DN50)
- Rohr alt
- temporärer Arbeitsstreifen
- Grunddienstbarkeitsfläche, neu
- Demontage
- Stillegung
- KSR DN160 PE-HD grabenlose Verlegung

Koordinatensystem ETRS89_UTM33
Höhenangaben in DHHN92

Für die in den Planunterlagen dargestellten Fremdanlagen und Katastersituation übernimmt die ONTRAS/VGS/EVG/GasLINE auf Vollständigkeit und Lagegenauigkeit keine Gewähr.

Ingenieurbüro Weishaupt
Planung und Bauüberwachung

2017	Datum	Name	Rev.	Änderung	Datum	Name
gezeichnet	20.03.	Martin	01			
bearbeitet	20.03.	Martin	02			
geprüft	23.03.	Weishaupt	03			

Längen 12. BA: Trasse = 329,3 m Rohrverl. = 329,3 m

DN:	500	mm	Kreis:	Zwickau
MOP / DP:	16 / 25	bar	Gemeinde:	Zwickau
Schutzstreifen:	8	m	Gemarkung:	Oberrothenbach
Trassierung:	IB Weishaupt		Originalmaßstab des Katasterplanes:	ALK
			Bauplan-erstellung:	C&E Vermessungstechnik

Bemerkungen :

C&E Vermessungstechnik GmbH & Co. KG

Ingenieurbüro Weishaupt
Planung und Bauüberwachung

Im Auftrag der ontras Gastransport GmbH

FGL Nr.: 32

Investition FGL 32, Räpitz - Niederhohndorf
12. BA: Nörditz (S 32-14) - Niederhohndorf (S 32-19)

Bauplan / Grundriß

Maßstab 1 : 1000

Freigabe des Planes durch AG :

Leipzig, 01.08.2017 ppa. Lindner Gehrt

Ort, Datum, Unterschrift

Blatt Nr.: GB 214
vor 06/16: 32-G167

Anschluß-Bl. GB 213

Anschluß-Bl. GB 215

Parallel zur Gasleitung verläuft i.d.R. eine LWL-Kabelanlage, in Teilabschnitten sind weitere Steuerkabel u. Ferngasleitungen der ONTRAS im Arbeitsbereich vorhanden.

Lagesondierungen vor Tiefbau erforderlich !

Projekt-Nummer ONTRAS:
ON. 15026
Auftrags-Nr. Ing.-Büro:
IbW 150801

Die Leitung wird gestresst.

Die Leitung wird kathodisch geschützt.

Signaturen nach der Vermessungsrichtlinie 16/91 der VNG

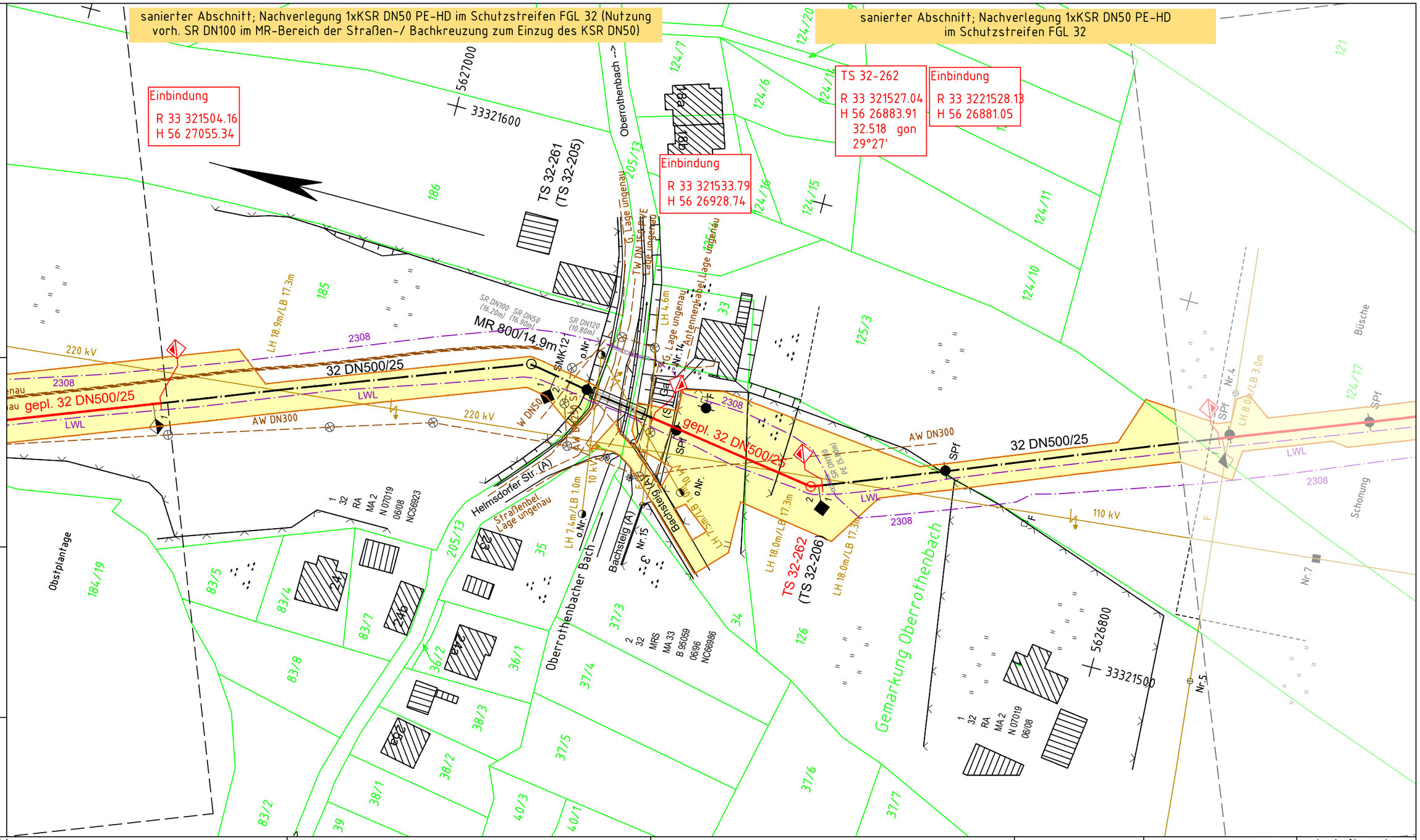

sonstige Zeichen :

- Rohr neu (mit 1xKSR DN50)
- Rohr alt
- temporärer Arbeitsstreifen
- Grunddienstbarkeitsfläche, neu
- Demontage
- Stillegung
- KSR DN160 PE-HD grabenlose Verlegung

Koordinatensystem ETRS89_UTM33
Höhenangaben in DHHN92

Für die in den Planunterlagen dargestellten Fremdanlagen und Katastersituation übernimmt die ONTRAS/VGS/EVG/GasLINE auf Vollständigkeit und Lagegenauigkeit keine Gewähr.

Ingenieurbüro Weishaupt IbW
Planung und Bauüberwachung

2017	Datum	Name	Rev.	Änderung	Datum	Name
gezeichnet	20.03.	Martin	01			
bearbeitet	20.03.	Martin	02			
geprüft	23.03.	Weishaupt	03			

Längen 12. BA: Trasse = 317,6 m Rohrverl. = 89,3 m

DN:	500	mm	Kreis:	Zwickau
MOP / DP:	16 / 25	bar	Gemeinde:	Zwickau
Schutzstreifen:	8	m	Gemarkung:	Oberrothenbach
Trassierung:	IB Weishaupt		Originalmaßstab des Katasterplanes:	ALK
			Bauplan-erstellung:	C&E Vermessungstechnik

Bemerkungen :

C&E Vermessungstechnik GmbH & Co. KG

Ingenieurbüro Weishaupt IbW
Planung und Bauüberwachung

Im Auftrag der ontras Gastransport GmbH

FGL Nr.: 32

Investition FGL 32, Räpitz - Niederhohndorf
12. BA: Nörditz (S 32-14) - Niederhohndorf (S 32-19)

Bauplan / Grundriß

Maßstab 1 : 1000

Freigabe des Planes durch AG :

Leipzig, 01.08.2017 ppa. Lindner Gehrt

Ort, Datum, Unterschrift

Blatt Nr.: GB 215
vor 06/16: 32-G168

Anschluß-Bl. GB 214

Anschluß-Bl. GB 216

Parallel zur Gasleitung verläuft i.d.R. eine LWL-Kabelanlage, in Teilabschnitten sind weitere Steuerkabel u. Ferngasleitungen der ONTRAS im Arbeitsbereich vorhanden.

Lagesondierungen vor Tiefbau erforderlich !

Projekt-Nummer ONTRAS:
ON. 15026
Auftrags-Nr. Ing.-Büro:
IbW 150801

Die Leitung wird gestresst.

Die Leitung wird kathodisch geschützt.

Signaturen nach der Vermessungsrichtlinie 16/91 der VNG

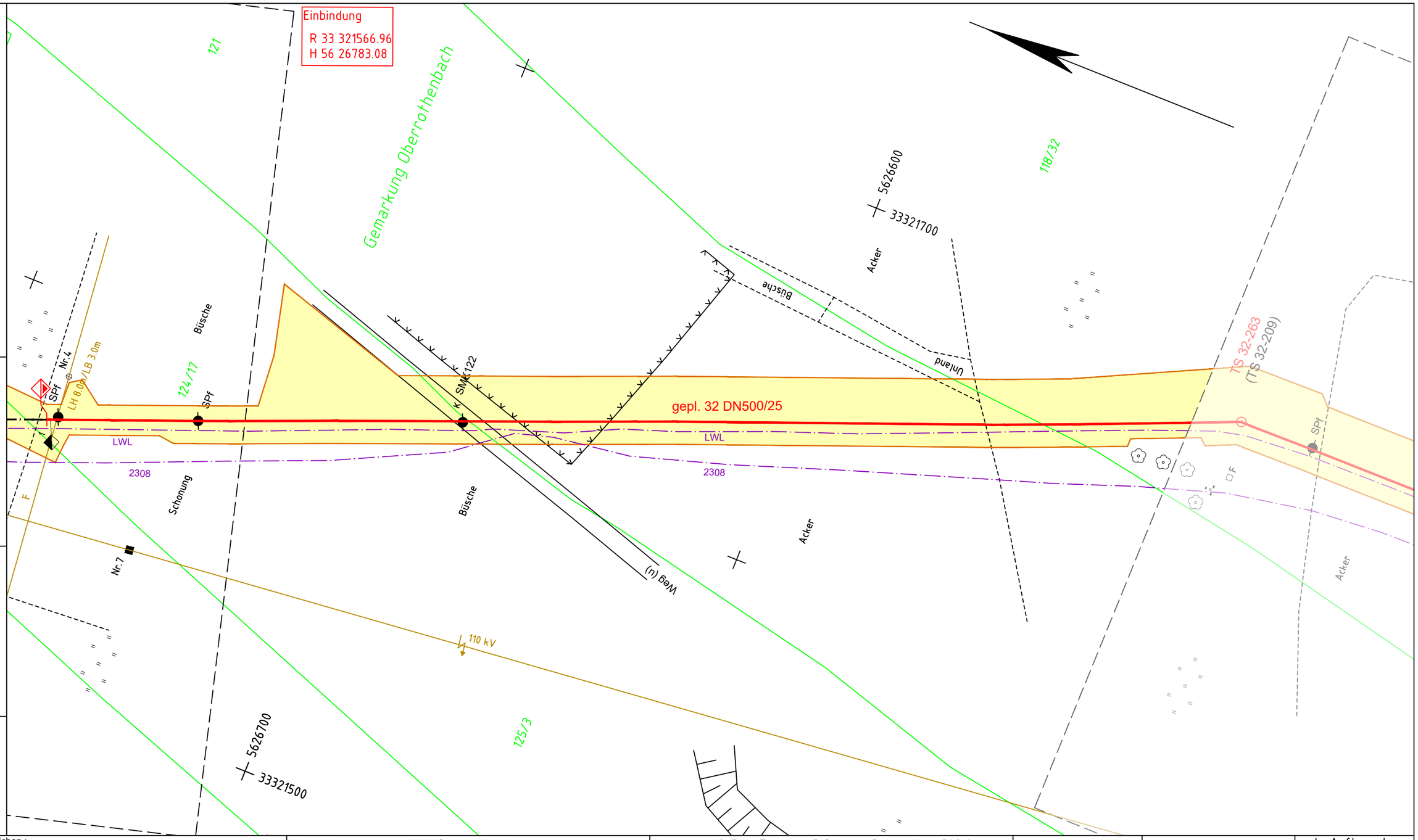

sonstige Zeichen :

- Rohr neu (mit 1xKSR DN50)
- Rohr alt
- temporärer Arbeitsstreifen
- Grunddienstbarkeitsfläche, neu
- Demontage
- Stillegung
- KSR DN160 PE-HD grabenlose Verlegung

Koordinatensystem ETRS89_UTM33
Höhenangaben in DHHN92

Für die in den Planunterlagen dargestellten Fremdanlagen und Katastersituation übernimmt die ONTRAS/VGS/EVG/GasLINE auf Vollständigkeit und Lagegenauigkeit keine Gewähr.

Ingenieurbüro Weishaupt
Planung und Bauüberwachung

2017	Datum	Name	Rev.	Änderung	Datum	Name
gezeichnet	20.03.	Martin	01			
bearbeitet	20.03.	Martin	02			
geprüft	23.03.	Weishaupt	03			

Längen 12. BA: Trasse = 313,4 m Rohrverl. = 302,8 m

DN:	500	mm	Kreis:	Zwickau
MOP / DP:	16 / 25	bar	Gemeinde:	Zwickau
Schutzstreifen:	8	m	Gemarkung:	Oberrothenbach
Trassierung:	IB Weishaupt		Originalmaßstab des Katasterplanes:	ALK
			Bauplan-erstellung:	C&E Vermessungstechnik

Bemerkungen :

C&E Vermessungstechnik GmbH & Co. KG

Ingenieurbüro Weishaupt
Planung und Bauüberwachung

Im Auftrag der ontras Gastransport GmbH

FGL Nr.: 32

Investition FGL 32, Räpitz - Niederhohndorf
12. BA: Nörditz (S 32-14) - Niederhohndorf (S 32-19)

Bauplan / Grundriß

Maßstab 1 : 1000

Freigabe des Planes durch AG :

Leipzig, 01.08.2017 ppa. Lindner Gehrt

Ort, Datum, Unterschrift

Blatt Nr.: GB 216
vor 06/16: 32-G169

Anschluß-Bl. GB 215

Anschluß-Bl. GB 217

Parallel zur Gasleitung verläuft i.d.R. eine LWL-Kabelanlage, in Teilabschnitten sind weitere Steuerkabel u. Ferngasleitungen der ONTRAS im Arbeitsbereich vorhanden.

Lagesondierungen vor Tiefbau erforderlich !

Projekt-Nummer ONTRAS:
ON. 15026
Auftrags-Nr. Ing.-Büro:
IbW 150801

Die Leitung wird gestresst.

Die Leitung wird kathodisch geschützt.

Signaturen nach der Vermessungsrichtlinie 16/91 der VNG

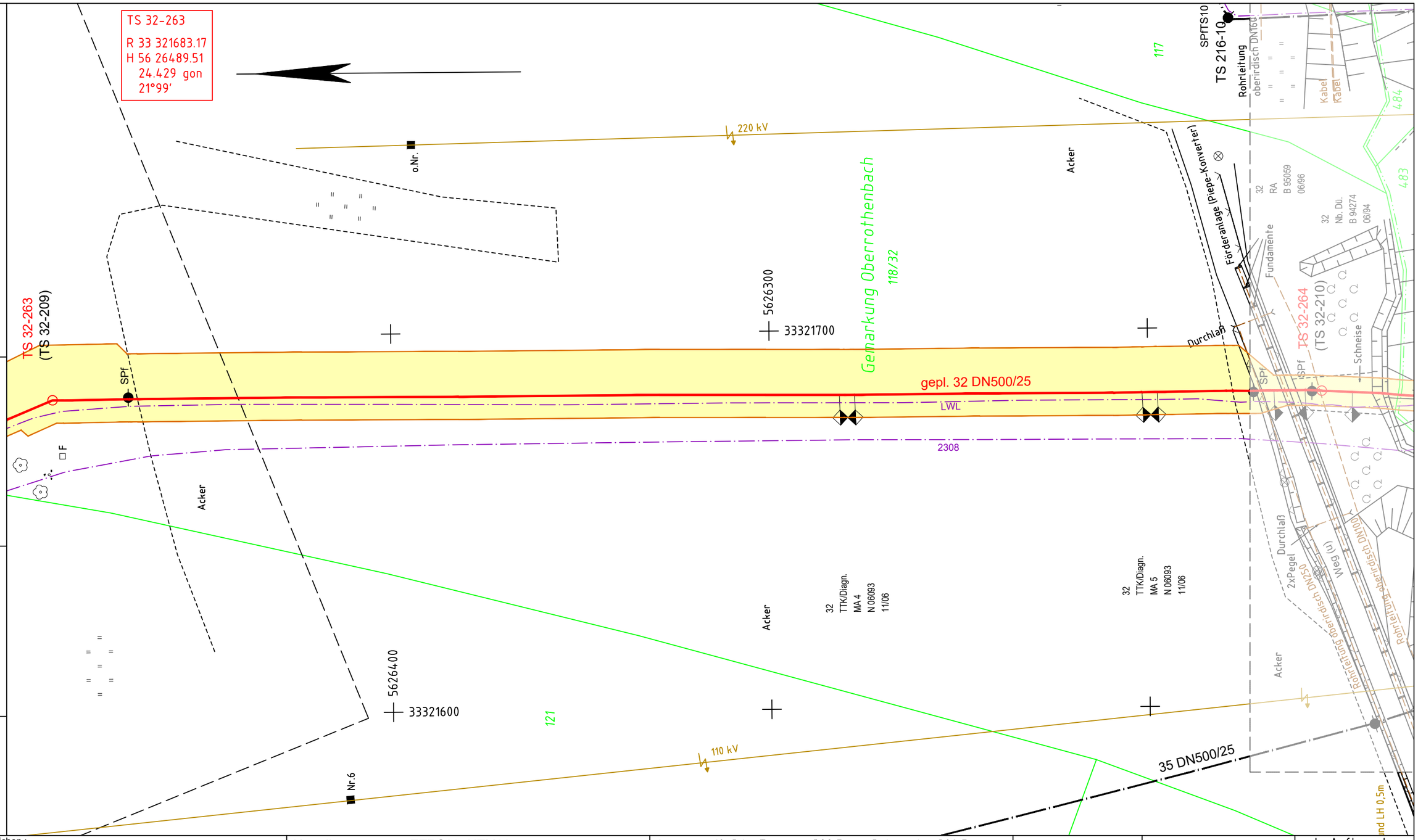

Anschluß-Bl. GB 216

sonstige Zeichen :

- Rohr neu (mit 1xKSR DN50)
- Rohr alt
- temporärer Arbeitsstreifen
- Grunddienstbarkeitsfläche, neu
- Demontage
- Stillegung
- KSR DN160 PE-HD grabenlose Verlegung

Koordinatensystem ETRS89_UTM33
Höhenangaben in DHHN92

Für die in den Planunterlagen dargestellten Fremdanlagen und Katastersituation übernimmt die ONTRAS/VGS/EVG/GasLINE auf Vollständigkeit und Lagegenauigkeit keine Gewähr.

Ingenieurbüro Weishaupt IbW
Planung und Bauüberwachung

2017	Datum	Name	Rev.	Änderung	Datum	Name
gezeichnet	20.03.	Martin	01			
bearbeitet	20.03.	Martin	02			
geprüft	23.03.	Weishaupt	03			

Längen 12. BA: Trasse = 329,7 m Rohrverl. = 329,7 m

DN:	500	mm	Kreis:	Zwickau
MOP / DP:	16 / 25	bar	Gemeinde:	Zwickau
Schutzstreifen:	8	m	Gemarkung:	Oberrothenbach
Trassierung:	IB Weishaupt		Originalmaßstab des Katasterplanes:	ALK
			Bauplan-erstellung:	C&E Vermessungstechnik

Bemerkungen :

C&E Vermessungstechnik GmbH & Co. KG C&E

Ingenieurbüro Weishaupt IbW
Planung und Bauüberwachung

Im Auftrag der ontras Gastransport GmbH

FGL Nr.: 32

Investition FGL 32, Räpitz - Niederhohndorf
12. BA: Nörditz (S 32-14) - Niederhohndorf (S 32-19)

Bauplan / Grundriß

Maßstab 1 : 1000

Freigabe des Planes durch AG :

Leipzig, 01.08.2017 ppa. Lindner Gehrt

Ort, Datum, Unterschrift

Blatt Nr.: GB 217
vor 06/16: 32-G170

Anschluß-Bl. GB 218

Parallel zur Gasleitung verläuft i.d.R. eine LWL-Kabelanlage, in Teilabschnitten sind weitere Steuerkabel u. Ferngasleitungen der ONTRAS im Arbeitsbereich vorhanden.

Lagesondierungen vor Tiefbau erforderlich !

Projekt-Nummer ONTRAS:
ON. 15026
Auftrags-Nr. Ing.-Büro:
IbW 150801

Die Leitung wird gestresst.

Die Leitung wird kathodisch geschützt.

Signaturen nach der Vermessungsrichtlinie 16/91 der VNG

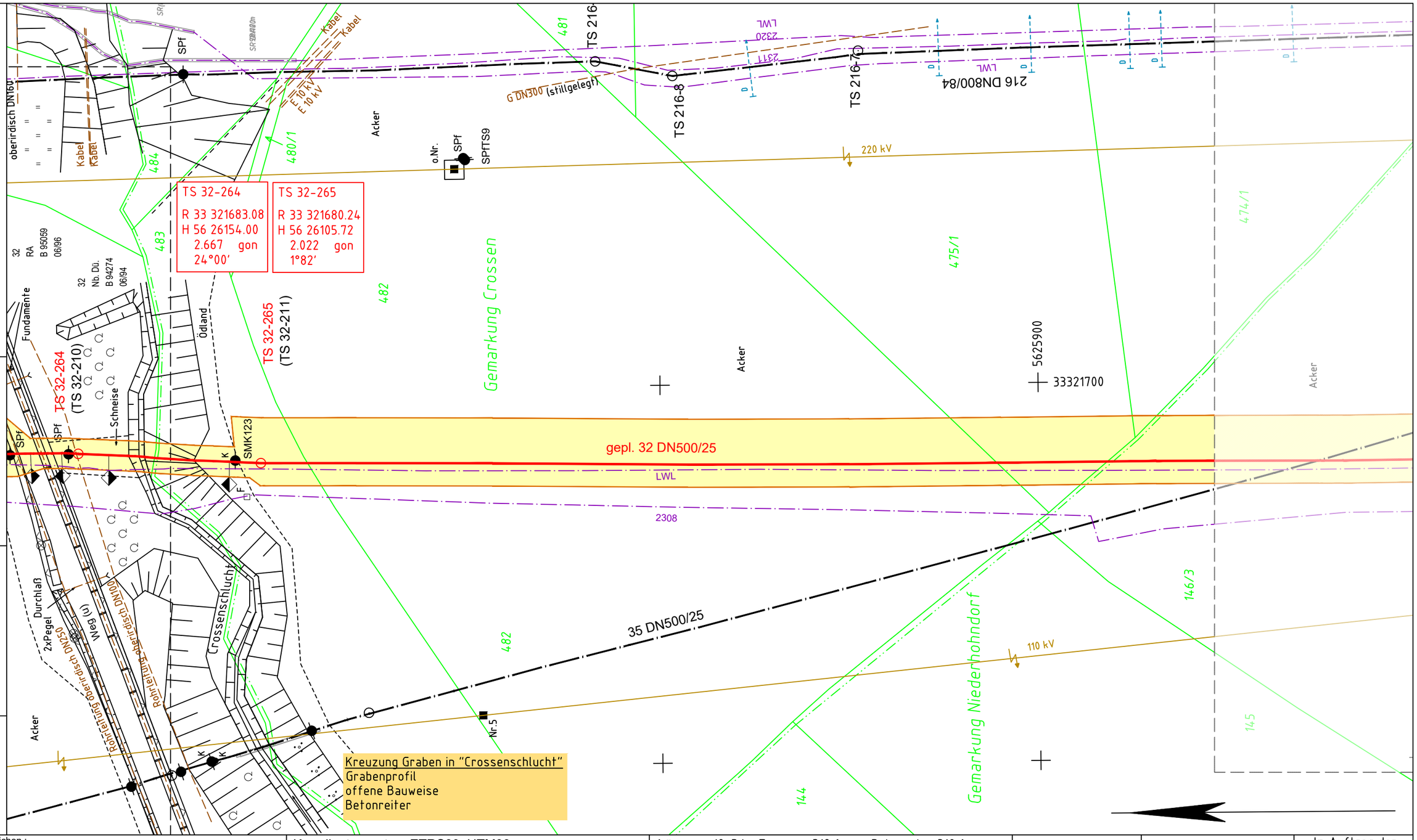

sonstige Zeichen :

- Rohr neu (mit 1xKSR DN50)
- Rohr alt
- temporärer Arbeitsstreifen
- Grunddienstbarkeitsfläche, neu
- Demontage
- Stillegung
- KSR DN160 PE-HD grabenlose Verlegung

Koordinatensystem ETRS89_UTM33
Höhenangaben in DHHN92

Für die in den Planunterlagen dargestellten Fremdanlagen und Katastersituation übernimmt die ONTRAS/VGS/EVG/GasLINE auf Vollständigkeit und Lagegenauigkeit keine Gewähr.

Ingenieurbüro Weishaupt IbW
Planung und Bauüberwachung

2017	Datum	Name	Rev.	Änderung	Datum	Name
gezeichnet	20.03.	Martin	01			
bearbeitet	20.03.	Martin	02			
geprüft	23.03.	Weishaupt	03			

Längen 12. BA: Trasse = 319,6 m Rohrverl. = 319,6 m

DN:	500	mm	Kreis:	Zwickau
MOP / DP:	16 / 25	bar	Gemeinde:	Zwickau
Schutzstreifen:	8	m	Gemarkung:	Oberrothenb./Crossen Niederhohnd.
Trassierung:	IB Weishaupt		Originalmaßstab des Katasterplanes:	ALK
			Bauplan-erstellung:	C&E Vermessungstechnik

Bemerkungen :

C&E Vermessungstechnik GmbH & Co. KG C&E

Ingenieurbüro Weishaupt IbW
Planung und Bauüberwachung

Im Auftrag der ontras Gastransport GmbH

FGL Nr.: 32

Investition FGL 32, Räpitz - Niederhohndorf
12. BA: Nörditz (S 32-14) - Niederhohndorf (S 32-19)

Bauplan / Grundriß

Maßstab 1 : 1000

Freigabe des Planes durch AG :

Leipzig, 01.08.2017 ppa. Lindner Gehrt

Ort, Datum, Unterschrift

Blatt Nr.: GB 218
vor 06/16: 32-G171

Anschluß-Bl. GB 217

Anschluß-Bl. GB 219

Parallel zur Gasleitung verläuft i.d.R. eine LWL-Kabelanlage, in Teilabschnitten sind weitere Steuerkabel u. Ferngasleitungen der ONTRAS im Arbeitsbereich vorhanden.

Lagesondierungen vor Tiefbau erforderlich !

Projekt-Nummer ONTRAS:
ON. 15026
Auftrags-Nr. Ing.-Büro:
IbW 150801

Die Leitung wird gestresst.

Die Leitung wird kathodisch geschützt.

Signaturen nach der Vermessungsrichtlinie 16/91 der VNG

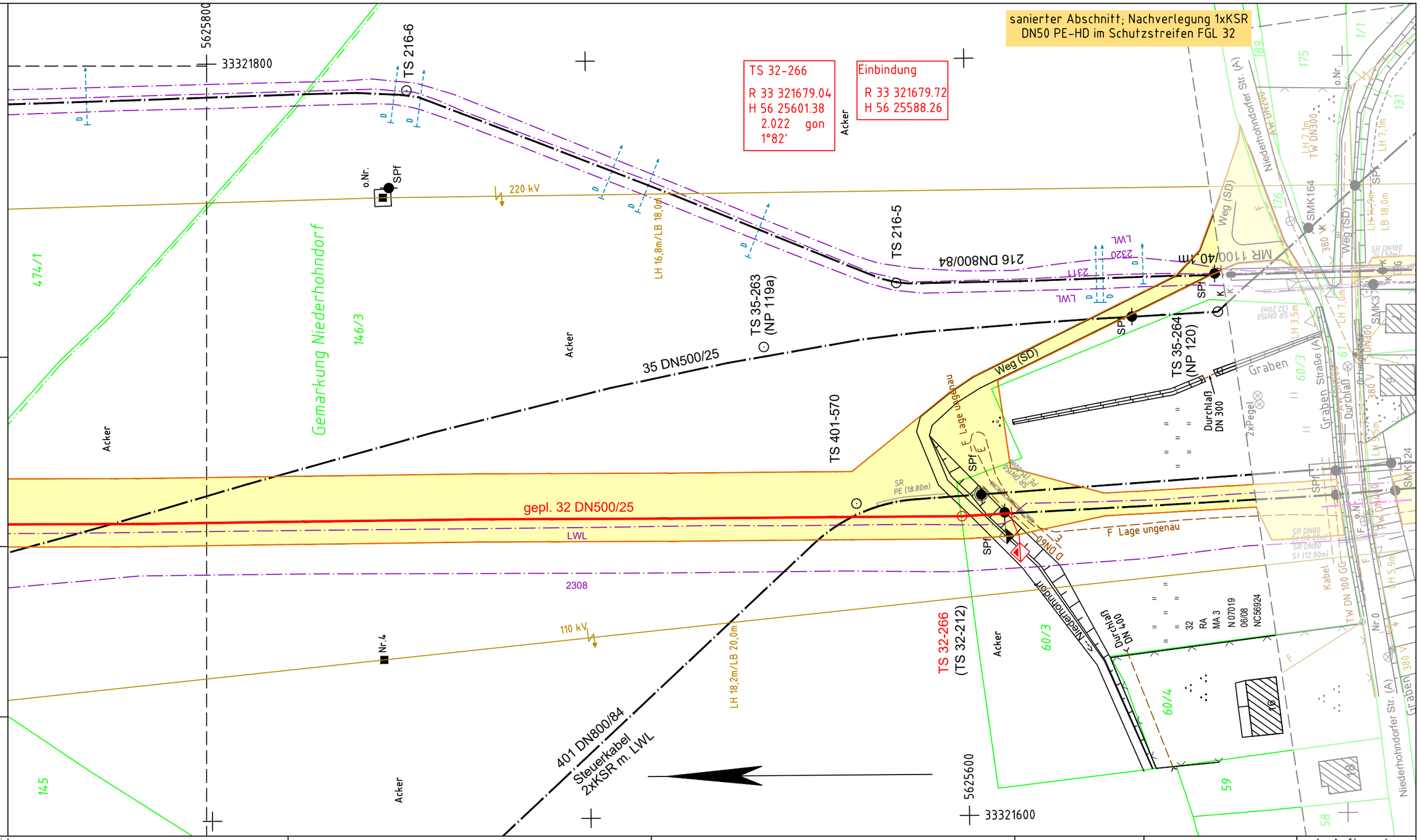

Anschluß-Bl. GB 218

sonstige Zeichen :

- Rohr neu (mit 1xKSR DN50)
- Rohr alt
- temporärer Arbeitsstreifen
- Grunddienstbarkeitsfläche, neu
- Demontage
- Stillegung
- KSR DN160 PE-HD grabenlose Verlegung

Koordinatensystem ETRS89_UTM33
Höhenangaben in DHHN92

Für die in den Planunterlagen dargestellten Fremdanlagen und Katastersituation übernimmt die ONTRAS/VGS/EVG/GasLINE auf Vollständigkeit und Lagegenauigkeit keine Gewähr.

Ingenieurbüro Weishaupt
Planung und Bauüberwachung

2017	Datum	Name	Rev.	Änderung	Datum	Name
gezeichnet	20.03.	Martin	01			
bearbeitet	20.03.	Martin	02			
geprüft	23.03.	Weishaupt	03			

Längen 12. BA: Trasse = 329,8 m Rohrverl. = 265,1 m

DN:	500	mm	Kreis:	Zwickau	
MOP / DP:	16 / 25	bar	Gemeinde:	Zwickau	
Schutzstreifen:	8	m	Gemarkung:	Crossen/Niederhohndorf	
Trassierung:	IB Weishaupt		Originalmaßstab des Katasterplanes:	ALK	
			Bauplan-erstellung:	C&E Vermessungstechnik	

Bemerkungen :

C&E Vermessungstechnik GmbH & Co. KG

Ingenieurbüro Weishaupt
Planung und Bauüberwachung

Im Auftrag der ontras Gastransport GmbH

FGL Nr.: 32

Investition FGL 32, Räpitz - Niederhohndorf
12. BA: Nörditz (S 32-14) - Niederhohndorf (S 32-19)

Bauplan / Grundriß

Maßstab 1 : 1000

Freigabe des Planes durch AG :

Leipzig, 01.08.2017 ppa. Lindner Gehrt

Ort, Datum, Unterschrift

Blatt Nr.: GB 219
vor 06/16: 32-G172

Anschluß-Bl. GB 220

Parallel zur Gasleitung verläuft i.d.R. eine LWL-Kabelanlage, in Teilabschnitten sind weitere Steuerkabel u. Ferngasleitungen der ONTRAS im Arbeitsbereich vorhanden.

Lagesondierungen vor Tiefbau erforderlich !

Projekt-Nummer ONTRAS:
ON. 15026
Auftrags-Nr. Ing.-Büro:
IbW 150801

Die Leitung wird gestresst.

Die Leitung wird kathodisch geschützt.

Signaturen nach der Vermessungsrichtlinie 16/91 der VNG

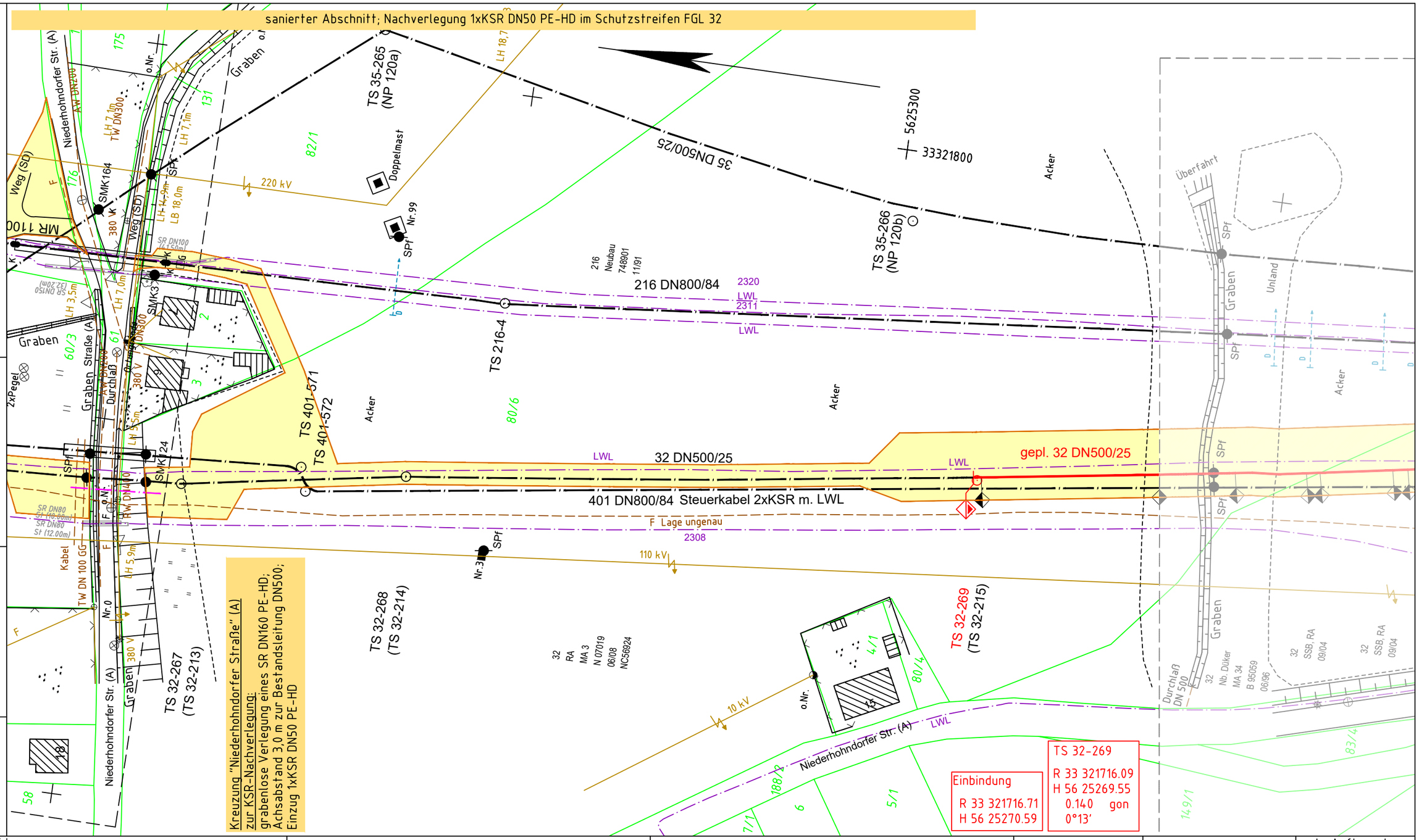

sonstige Zeichen :

- Rohr neu (mit 1xKSR DN50)
- Rohr alt
- temporärer Arbeitsstreifen
- Grunddienstbarkeitsfläche, neu
- Demontage
- Stillegung
- KSR DN160 PE-HD grabenlose Verlegung

Koordinatensystem ETRS89_UTM33
Höhenangaben in DHHN92

Für die in den Planunterlagen dargestellten Fremdanlagen und Katastersituation übernimmt die ONTRAS/VGS/EVG/GasLINE auf Vollständigkeit und Lagegenauigkeit keine Gewähr.

Ingenieurbüro Weishaupt
Planung und Bauüberwachung

2017	Datum	Name	Rev.	Änderung	Datum	Name
gezeichnet	20.03.	Martin	01			
bearbeitet	20.03.	Martin	02			
geprüft	23.03.	Weishaupt	03			

Längen 12. BA: Trasse = 304,5 m Rohrverl. = 49,1 m

DN:	500	mm	Kreis:	Zwickau
MOP / DP:	16 / 25	bar	Gemeinde:	Zwickau
Schutzstreifen:	8	m	Gemarkung:	Niederhohndorf
Trassierung:	IB Weishaupt		Originalmaßstab des Katasterplanes:	ALK
			Bauplan-erstellung:	C&E Vermessungstechnik

Bemerkungen :

C&E Vermessungstechnik GmbH & Co. KG

Ingenieurbüro Weishaupt
Planung und Bauüberwachung

Im Auftrag der ontras Gastransport GmbH

FGL Nr.: 32

Investition FGL 32, Räpitz - Niederhohndorf
12. BA: Nörditz (S 32-14) - Niederhohndorf (S 32-19)

Bauplan / Grundriß

Maßstab 1 : 1000

Freigabe des Planes durch AG :

Leipzig, 01.08.2017 ppa. Lindner Gehrt

Ort, Datum, Unterschrift

Blatt Nr.: GB 220
vor 06/16: 32-G173

Anschluß-Bl. GB 219

Anschluß-Bl. GB 221

Parallel zur Gasleitung verläuft i.d.R. eine LWL-Kabelanlage, in Teilabschnitten sind weitere Steuerkabel u. Ferngasleitungen der ONTRAS im Arbeitsbereich vorhanden.

Lagesondierungen vor Tiefbau erforderlich !

Projekt-Nummer ONTRAS:
ON. 15026
Auftrags-Nr. Ing.-Büro:
IbW 150801

Die Leitung wird gestresst.

Die Leitung wird kathodisch geschützt.

Signaturen nach der Vermessungsrichtlinie 16/91 der VNG

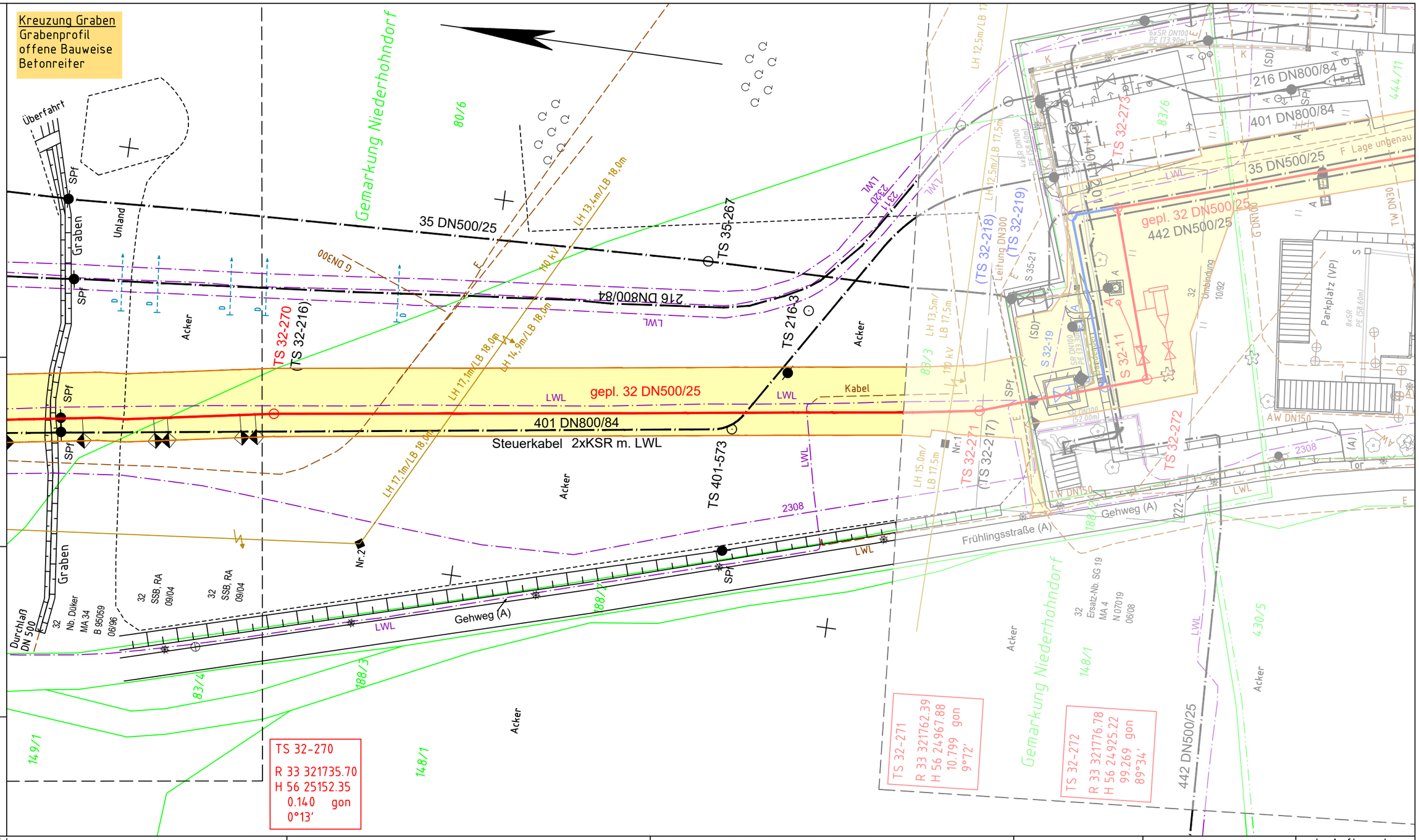

sonstige Zeichen :

- Rohr neu (mit 1xKSR DN50)
- Rohr alt
- temporärer Arbeitsstreifen
- Grunddienstbarkeitsfläche, neu
- Demontage
- Stillegung
- KSR DN160 PE-HD grabenlose Verlegung

Koordinatensystem ETRS89_UTM33
Höhenangaben in DHHN92

Für die in den Planunterlagen dargestellten Fremdanlagen und Katastersituation übernimmt die ONTRAS/VGS/EVG/GasLINE auf Vollständigkeit und Lagegenauigkeit keine Gewähr.

Ingenieurbüro Weishaupt IbW
Planung und Bauüberwachung

2017	Datum	Name	Rev.	Änderung	Datum	Name
gezeichnet	20.03.	Martin	01			
bearbeitet	20.03.	Martin	02			
geprüft	23.03.	Weishaupt	03			

Längen 12. BA: Trasse = 237,0 m Rohrverl. = 237,0 m

DN:	500	mm	Kreis:	Zwickau	
MOP / DP:	16 / 25	bar	Gemeinde:	Zwickau	
Schutzstreifen:	8	m	Gemarkung:	Niederhohndorf	
Trassierung:	IB Weishaupt		Originalmaßstab des Katasterplanes:	ALK	
			Bauplan-erstellung:	C&E Vermessungstechnik	

Bemerkungen :

C&E Vermessungstechnik GmbH & Co. KG

Ingenieurbüro Weishaupt IbW
Planung und Bauüberwachung

Im Auftrag der ontras Gastransport GmbH

FGL Nr.: 32

Investition FGL 32, Räpitz - Niederhohndorf
12. BA: Nörditz (S 32-14) - Niederhohndorf (S 32-19)

Bauplan / Grundriß

Maßstab 1 : 1000

Freigabe des Planes durch AG :

Leipzig, 01.08.2017 ppa. Lindner Gehrt

Ort, Datum, Unterschrift

Blatt Nr.: GB 221
vor 06/16: 32-G174

Anschluß-Bl. GB 220

Anschluß-Bl. GB 222

Parallel zur Gasleitung verläuft i.d.R. eine LWL-Kabelanlage, in Teilabschnitten sind weitere Steuerkabel u. Ferngasleitungen der ONTRAS im Arbeitsbereich vorhanden.

Lagesondierungen vor Tiefbau erforderlich !

Projekt-Nummer ONTRAS: ON. 15026
Auftrags-Nr. Ing.-Büro: IbW 150801

Die Leitung wird gestresst.

Die Leitung wird kathodisch geschützt.

Signaturen nach der Vermessungsrichtlinie 16/91 der VNG

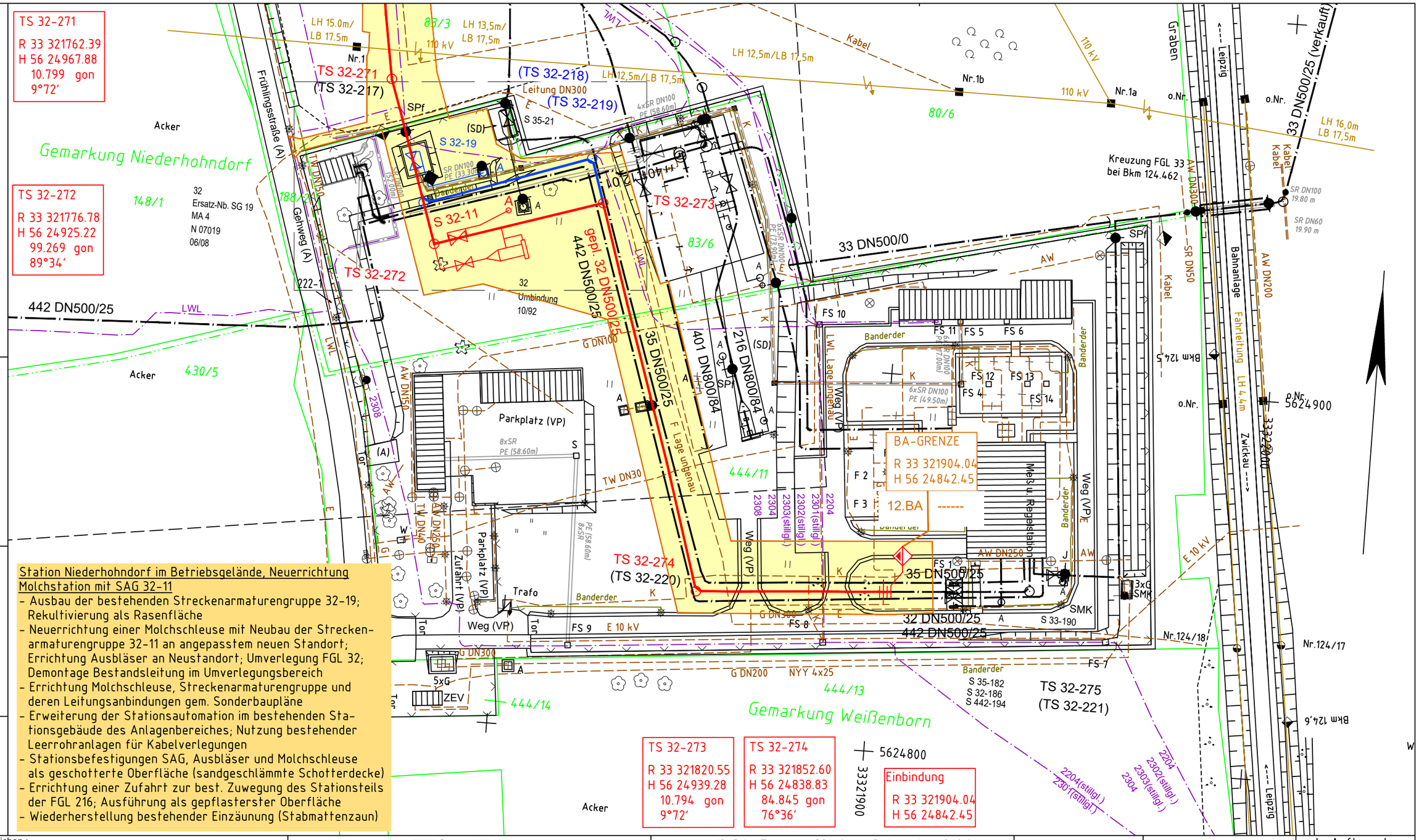

Station Niederhohndorf im Betriebsgelände, Neuerrichtung Molchstation mit SAG 32-11

- Ausbau der bestehenden Streckenarmaturengruppe 32-19; Rekultivierung als Rasenfläche
- Neuerrichtung einer Molchschleuse mit Neubau der Streckenarmaturengruppe 32-11 an angepasstem neuen Standort; Errichtung Ausbläser an Neustandort; Umverlegung FGL 32; Demontage Bestandsleitung im Umverlegungsbereich
- Errichtung Molchschleuse, Streckenarmaturengruppe und deren Leitungsanbindungen gem. Sonderbaupläne
- Erweiterung der Stationsautomation im bestehenden Stationsgebäude des Anlagenbereiches; Nutzung bestehender Leerrohranlagen für Kabelverlegungen
- Stationsbefestigungen SAG, Ausbläser und Molchschleuse als geschotterte Oberfläche (sandgeschlämmte Schotterdecke)
- Errichtung einer Zufahrt zur best. Zuwegung des Stationsteils der FGL 216; Ausführung als gepflasterster Oberfläche
- Wiederherstellung bestehender Einzäunung (Stabmattenzaun)

sonstige Zeichen :

- Rohr neu (mit 1xKSR DN50)
- Rohr alt
- temporärer Arbeitsstreifen
- Grunddienstbarkeitsfläche, neu
- Demontage
- Stillegung
- KSR DN160 PE-HD grabenlose Verlegung

Koordinatensystem ETRS89_UTM33
Höhenangaben in DHHN92

Für die in den Planunterlagen dargestellten Fremdanlagen und Katastersituation übernimmt die ONTRAS/VGS/EVG/GasLINE auf Vollständigkeit und Lagegenauigkeit keine Gewähr.

Ingenieurbüro Weishaupt IbW
Planung und Bauüberwachung

2017	Datum	Name	Rev.	Änderung	Datum	Name
gezeichnet	20.03.	Martin	01			
bearbeitet	20.03.	Martin	02			
geprüft	23.03.	Weishaupt	03			

Längen 12. BA: Trasse = 284,6 m Rohrverl. = 268,0 m

DN:	500	mm	Kreis:	Zwickau
MOP / DP:	16 / 25	bar	Gemeinde:	Zwickau
Schutzstreifen:	8	m	Gemarkung:	Niederhohndorf/ Weißenborn
Trassierung:	IB Weishaupt		Originalmaßstab des Katasterplanes:	ALK
			Bauplan-erstellung:	C&E Vermessungstechnik

Bemerkungen :

C&E Vermessungstechnik GmbH & Co. KG

Ingenieurbüro Weishaupt IbW
Planung und Bauüberwachung

Im Auftrag der ontras Gastransport GmbH

FGL Nr.: 32

Investition FGL 32, Räpitz - Niederhohndorf
12. BA: Nörditz (S 32-14) - Niederhohndorf (S 32-19)

Bauplan / Grundriß

Maßstab 1 : 1000

Freigabe des Planes durch AG :

Leipzig, 01.08.2017 ppa. Lindner Gehrt

Ort, Datum, Unterschrift

Blatt Nr.: GB 222
vor 06/16: 32-G175

Anschluß-Bl. GB 221

Anschluß-Bl.