

Ingenieurbüro Weishaupt <small>ibw</small> Planung und Bauüberwachung			Projekt-Nr.: ON.15026																				
			Vorhaben: Investition FGL 32, Rätzsch-Niederhohndorf																				
			Planinhalt: Übersichtsplan																				
			Zeichnungs-Nr.: ibw-150801-0																				
			DIN A3 M 1:25.000 Rev. 0																				
<table border="1"> <thead> <tr> <th>Rev.</th> <th>Aenderung</th> <th>Datum</th> <th>Name</th> </tr> </thead> <tbody> <tr> <td></td> <td></td> <td>2016</td> <td>Datum</td> </tr> <tr> <td></td> <td></td> <td>gez.: 20.05.</td> <td>Martin</td> </tr> <tr> <td></td> <td></td> <td>bearb.: 05.07.</td> <td>Müller</td> </tr> <tr> <td></td> <td></td> <td>gepr.: 05.07.</td> <td>Weishaupt</td> </tr> </tbody> </table>			Rev.	Aenderung	Datum	Name			2016	Datum			gez.: 20.05.	Martin			bearb.: 05.07.	Müller			gepr.: 05.07.	Weishaupt	Im Auftrag der ontras <small>Gastransport GmbH</small>
Rev.	Aenderung	Datum	Name																				
		2016	Datum																				
		gez.: 20.05.	Martin																				
		bearb.: 05.07.	Müller																				
		gepr.: 05.07.	Weishaupt																				

Plan-Berichtigung		
Datum	Bearbeiter	Grundlage

— bereits sanierter Abschnitt

Bemerkung:

Darstellung mit Genehmigung des Bundesamtes für Kartographie und Geodäsie bzw. der Landesvermessungsämter.



FGL Nr.: 32 Investition FGL 32, Rätzsch - Niederhohndorf

Übersichtsplan TK25

Maßstab 1:25000

Herstellung des Planes:

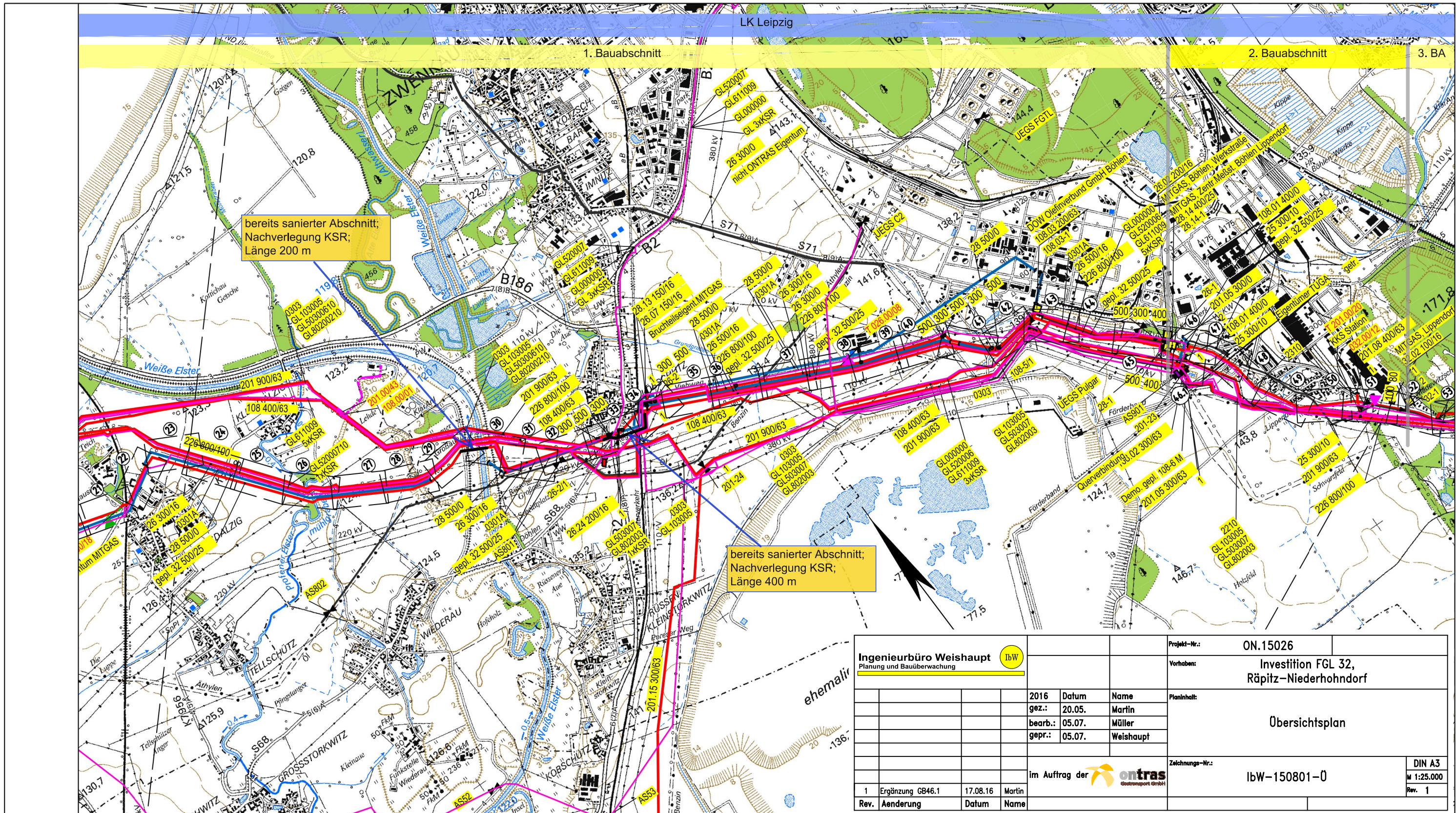
Benndorf, 06/2016

PuS

Ort, Datum, Unterschrift

Blatt Nr.:

Ü 1



Ingenieurbüro Weishaupt <small>Planung und Bauüberwachung</small> ibw			Projekt-Nr.: ON.15026
			Vorhaben: Investition FGL 32, Rätz-Niederhohndorf
			Planinhalt: Übersichtsplan
			Zeichnungs-Nr.: ibw-150801-0
			DIN A3 1:25.000 Rev. 1
1	Ergänzung GB46.1	17.08.16	Martin
Rev.	Aenderung	Datum	Name

Plan-Berichtigung		
Datum	Bearbeiter	Grundlage

— bereits sanierter Abschnitt

Bemerkung:

Darstellung mit Genehmigung des Bundesamtes für Kartographie und Geodäsie bzw. der Landesvermessungsämter.



Ingenieurbüro für Vermessung und Marktscheidewesen
06308 Benndorf • 034772 / 606-0



Gastransport GmbH

FGL Nr.: 32

Investition FGL 32, Rätz - Niederhohndorf

Übersichtsplan TK25

Maßstab 1:25000

Blatt Nr.: **Ü 2**

Herstellung des Planes:

Benndorf, 06/2016 PuS

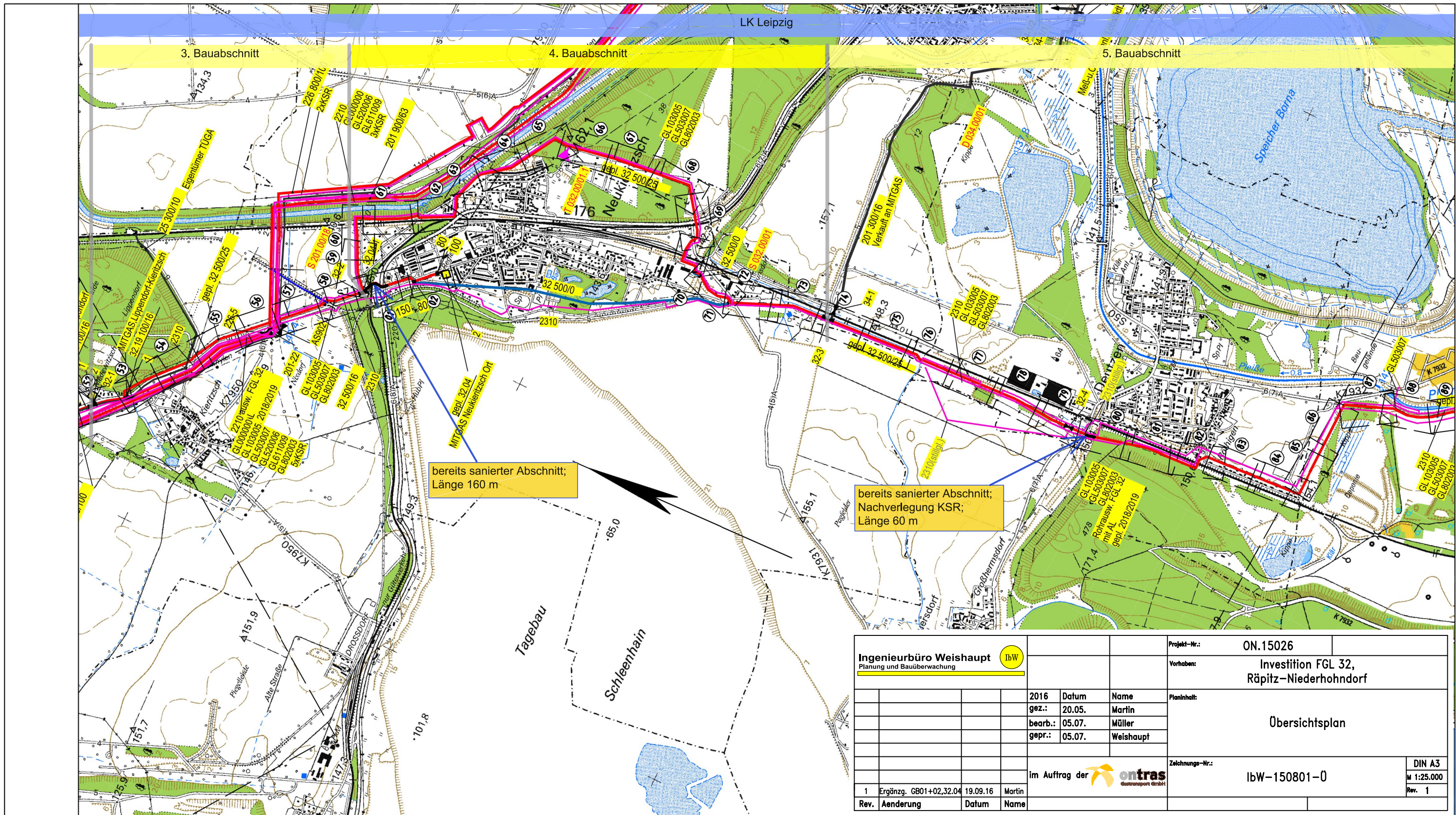
Ort, Datum, Unterschrift

Herstellung des Planes:

Ort, Datum, Unterschrift

Anschluß-BI.

Anschluß-BI.



Ingenieurbüro Weishaupt <small>Planung und Bauüberwachung</small> ibw			Projekt-Nr.: ON.15026	
			Vorhaben: Investition FGL 32, Räpitz-Niederhohndorf	
			Planinhalt: Übersichtsplan	
			Zeichnungs-Nr.: IbW-150801-0	
			DIN A3	
			1:25.000	
			Rev. 1	
1	Ergänz. GB01+02,32.04	19.09.16	Martin	
Rev.	Aenderung	Datum	Name	

Anschluß-BI.	Plan-Berichtigung		
	Datum	Bearbeiter	Grundlage

— bereits sanierter Abschnitt

Bemerkung:

Darstellung mit Genehmigung des Bundesamtes für Kartographie und Geodäsie bzw. der Landesvermessungsämter.

PEUKERT & SCHWARZ

Ingenieurbüro für Vermessung und Marktscheidewesen
06308 Benndorf • 034772 / 606-0

ontras
Gastransport GmbH

FGL Nr.: 32

Investition FGL 32, Räpitz - Niederhohndorf

Übersichtsplan TK25

Maßstab 1:25000

Herstellung des Planes:

Benndorf, 06/2016

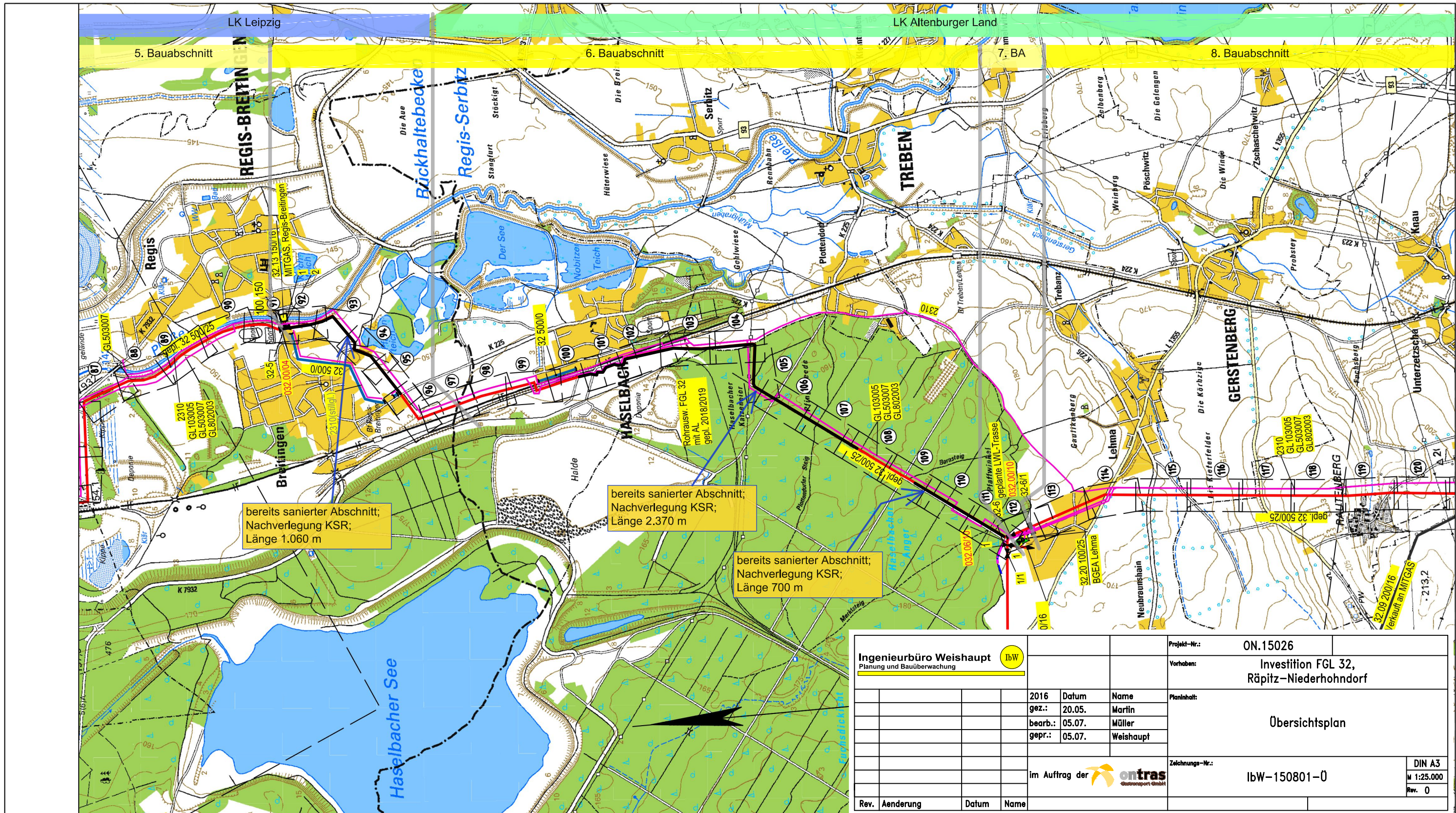
PuS

Ort, Datum, Unterschrift

Blatt Nr.:

Ü 3

Anschluß-BI.



bereits sanierter Abschnitt;
Nachverlegung KSR;
Länge 1.060 m

bereits sanierter Abschnitt;
Nachverlegung KSR;
Länge 2.370 m

bereits sanierter Abschnitt;
Nachverlegung KSR;
Länge 700 m

Ingenieurbüro Weishaupt <small>Planung und Bauüberwachung</small> ibw			Projekt-Nr.: ON.15026
			Vorhaben: Investition FGL 32, Räpitz-Niederhohndorf
			Planinhalt: Übersichtsplan
			Zeichnungs-Nr.: IbW-150801-0
im Auftrag der ontras <small>Gastransport GmbH</small>			DIN A3 1:25.000 Rev. 0
Rev.	Aenderung	Datum	Name

Anschluß-BI.	Plan-Berichtigung		
	Datum	Bearbeiter	Grundlage

— bereits sanierter Abschnitt

Bemerkung:

Darstellung mit Genehmigung des Bundesamtes für Kartographie und Geodäsie bzw. der Landesvermessungsämter.

Herstellung des Planes:
Benndorf, 06/2016 PuS
Ort, Datum, Unterschrift

PEUKERT & SCHWARZ
Ingenieurbüro für Vermessung und Marktscheidewesen
06308 Benndorf • 034772 / 606-0

ontras
Gastransport GmbH

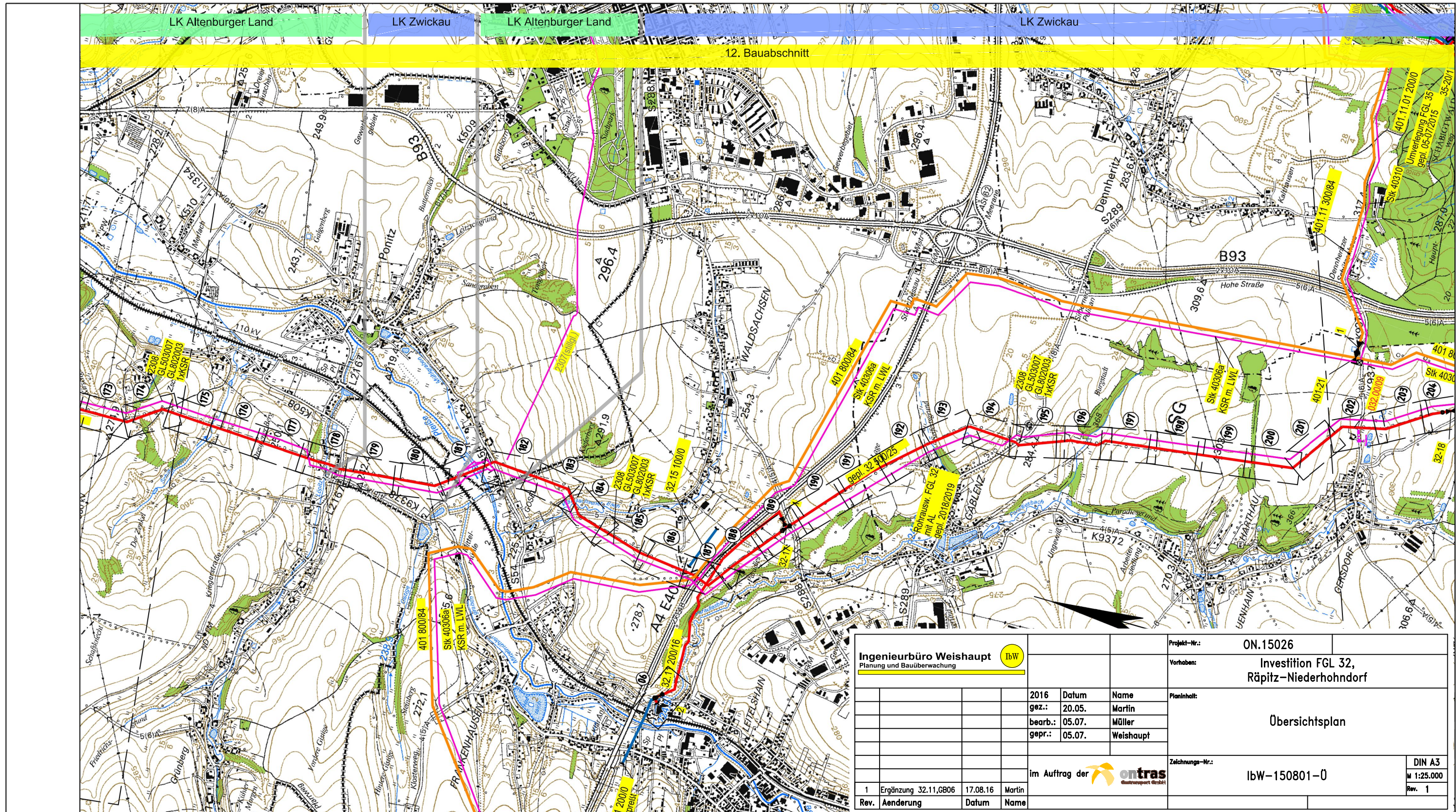
FGL Nr.: 32
Investition FGL 32, Räpitz - Niederhohndorf

Übersichtsplan TK25
Maßstab 1:25000

Blatt Nr.: **Ü 4**

gedruckt am: 22.08.2016
gedruckt durch: bauhitz

Anschluß-BI.



Ingenieurbüro Weishaupt <small>ibw</small> Planung und Bauüberwachung		Projekt-Nr.: ON.15026												
<table border="1"> <thead> <tr> <th>2016</th> <th>Datum</th> <th>Name</th> </tr> </thead> <tbody> <tr> <td>gez.:</td> <td>20.05.</td> <td>Martin</td> </tr> <tr> <td>bearb.:</td> <td>05.07.</td> <td>Müller</td> </tr> <tr> <td>gepr.:</td> <td>05.07.</td> <td>Weishaupt</td> </tr> </tbody> </table>		2016	Datum	Name	gez.:	20.05.	Martin	bearb.:	05.07.	Müller	gepr.:	05.07.	Weishaupt	Vorhaben: Investition FGL 32, Räpitz-Niederhohndorf Planinhalt: Übersichtsplan
2016	Datum	Name												
gez.:	20.05.	Martin												
bearb.:	05.07.	Müller												
gepr.:	05.07.	Weishaupt												
im Auftrag der ontras <small>Gastransport GmbH</small>		Zeichnungs-Nr.: IbW-150801-0 DIN A3 M 1:25.000 Rev. 1												
1	Ergänzung 32.11.0606	17.08.16	Martin											
Rev.	Aenderung	Datum	Name											

gedruckt am: 12.08.2016 gedruckt durch: baufahr	Plan-Berichtigung		
	Datum	Bearbeiter	Grundlage
Anschluss-BI. Ü 6	— bereits sanierter Abschnitt		
	Bemerkung:		

Darstellung mit Genehmigung des Bundesamtes für Kartographie und Geodäsie bzw. der Landesvermessungsämter.

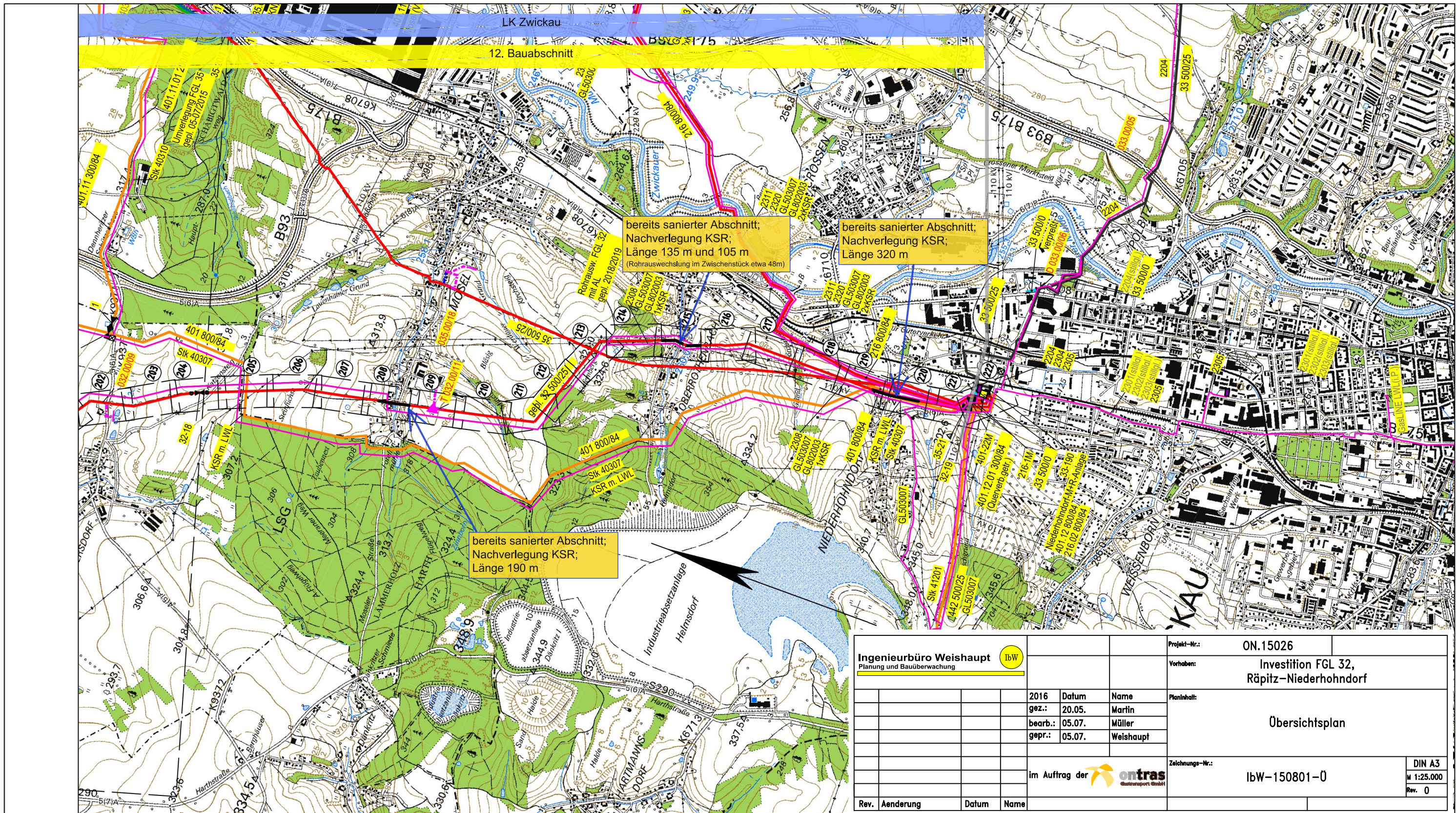
Herstellung des Planes:
 Benndorf, 06/2016
 PuS
 Ort, Datum, Unterschrift

Ingenieurbüro für Vermessung und Markscheidewesen
06308 Benndorf • 034772 / 606-0

Gastransport GmbH

FGL Nr.: 32
 Investition FGL 32, Räpitz - Niederhohndorf
Übersichtsplan TK25
 Maßstab 1:25000

Blatt Nr.: **Ü 7**
 Anschluss-BI. Ü 8



Ingenieurbüro Weishaupt <small>Planung und Bauüberwachung</small>			Projekt-Nr.: ON.15026																					
			Vorhaben: Investition FGL 32, Räpitz-Niederhohndorf																					
			Planinhalt: Übersichtsplan																					
			Zeichnungs-Nr.: lbW-150801-0																					
			DIN A3																					
			1:25.000																					
			Rev. 0																					
<table border="1"> <thead> <tr> <th>Rev.</th> <th>Aenderung</th> <th>Datum</th> <th>Name</th> </tr> </thead> <tbody> <tr> <td> </td> <td> </td> <td> </td> <td> </td> </tr> </tbody> </table>			Rev.	Aenderung	Datum	Name					<table border="1"> <thead> <tr> <th>2016</th> <th>Datum</th> <th>Name</th> </tr> </thead> <tbody> <tr> <td>gez.:</td> <td>20.05.</td> <td>Martin</td> </tr> <tr> <td>bearb.:</td> <td>05.07.</td> <td>Müller</td> </tr> <tr> <td>gepr.:</td> <td>05.07.</td> <td>Weishaupt</td> </tr> </tbody> </table>		2016	Datum	Name	gez.:	20.05.	Martin	bearb.:	05.07.	Müller	gepr.:	05.07.	Weishaupt
Rev.	Aenderung	Datum	Name																					
2016	Datum	Name																						
gez.:	20.05.	Martin																						
bearb.:	05.07.	Müller																						
gepr.:	05.07.	Weishaupt																						
im Auftrag der																								

Plan-Berichtigung		
Datum	Bearbeiter	Grundlage

— bereits sanierter Abschnitt

Bemerkung:

Darstellung mit Genehmigung des Bundesamtes für Kartographie und Geodäsie bzw. der Landesvermessungsämter.

FGL Nr.: 32		Investition FGL 32, Räpitz - Niederhohndorf	
<h2>Übersichtsplan TK25</h2> <p>Maßstab 1:25000</p>			
Herstellung des Planes:		Blatt Nr.:	
Benndorf, 06/2016		PuS	
Ort, Datum, Unterschrift		<h1>Ü 8</h1>	

Anschluß-BI. Ü 7

Anschluß-BI.