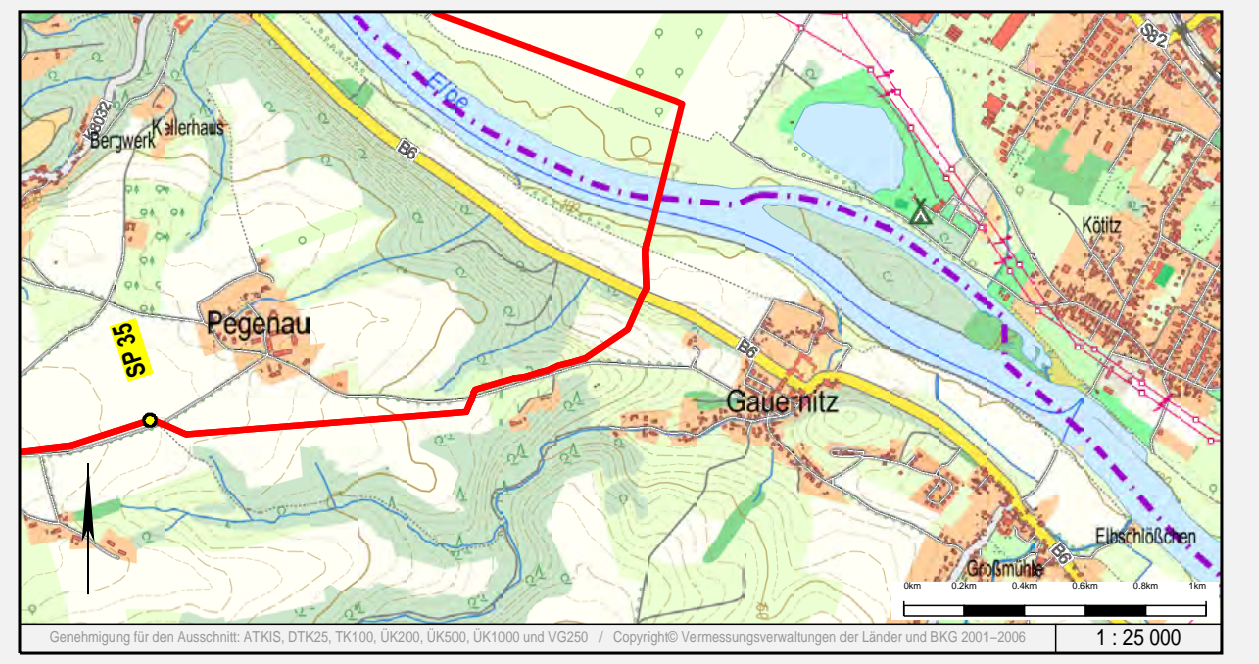


- Zeichenerklärung**
- TP, PP, HP
 - TS (Tangentenschnittpunkt)
 - geplante Leitungsweg mit Grundstückerlöschflächen, temporärem Arbeitsstellen und Stationierungspunkt
 - Eigentums-, Erwerbfläche
 - Gemeinschaftsfläche (z.B. Nr. der Flurstückszuordnung zum Grundstücksverzeichnis)
 - eingemessener Grenzpunkt
 - Kilometerstein, Kabelstein
 - Gittermast (maßstäbl.)
 - Beton-, Holz-, Stahlmast
 - Schieber, Einzehrube
 - Brunnen, Quelle
 - Schacht / Deckel, Gully
 - Durchfall, Fließrichtung
 - Tiefenerder (Planung)
 - Denkmal, Feldkreuz
 - Windkraftanlage, Fahnenmast
 - Zaun, Hecke
 - Erdwall
 - Laubbaum, markanter Laubbaum
 - Nadelbaum, markanter Nadelbaum
 - Busch
 - Gehölz
 - Spaltengehölz
 - Mast (Baufl.)
 - Gehölz
 - Obstbaumgruppe
 - Vegetations- / Traufgrenze
 - Nutzungsgrenze / Stammlinie
 - Ackerfeld-, -kabel (maßstäblich)
 - Freileitung
 - Freileitung (Hochspannung)
 - andere Rohrleitung (Angabe des Mediums)
 - Unterirdisches Kabel
 - geplante Fremdeleitung
 - Drainagesauger-, -sammler
 - Staatsgrenze
 - Landesgrenze
 - Regierungsbezirksgrenze
 - Kreisgrenze
 - Gemeindegrenze
 - Gemarkungsgrenze
 - Fluggrenze
 - Flurstücksgrenze
 - Überhaken
 - Schilderfahrt ohne, mit Flughaube (Planung)
 - Schilderfahrt mit KKS (Planung)
 - Zufahrt, Überfahrt
 - Anbauverbotzone / Baufeld

Die nachrichtliche Übernahme der amtlichen Katasterinformationen erfolgte inhaltlich unverändert.

EUGAL
 DN 1400 MOP 100
 Lubmin nach Deutschneudorf



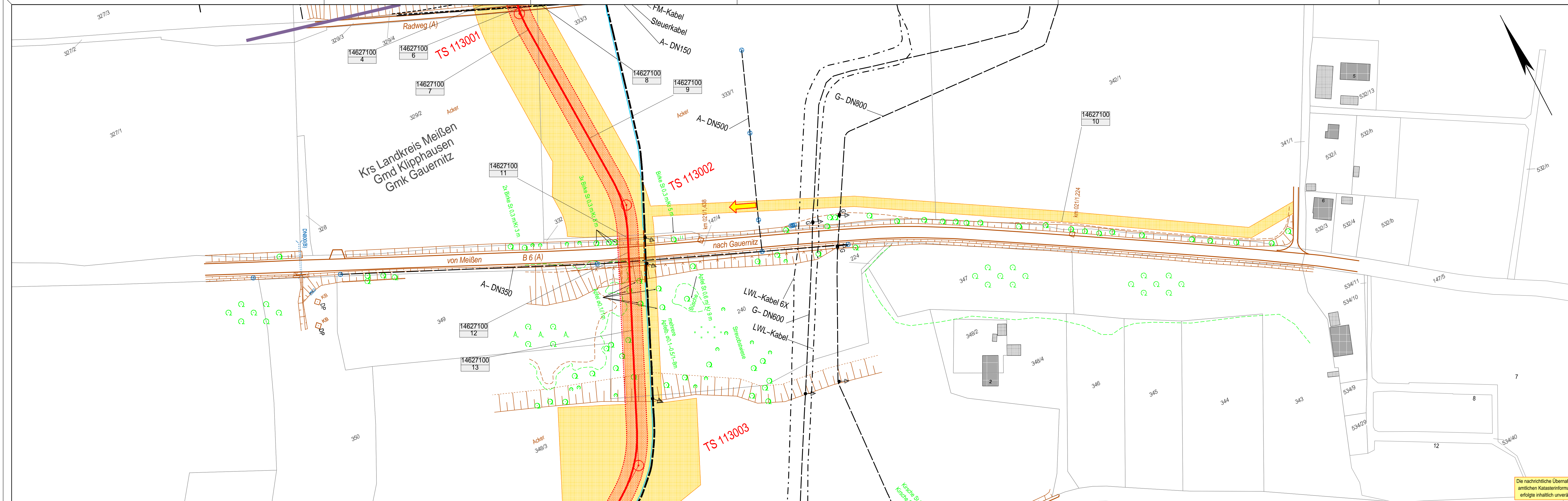
Rev.	erstellt	geprüft	freigegeben	Änderung			
B	03.07.2017	Schaller/C&E	13.07.2017	Werner (ProLine)	14.07.2017	Breiding (GASCADE)	Erstellung Entlassung
A	11.01.2017	Schaller/C&E					Übernahme Lageplan-Rotpausen
-	05.09.2016	Schaller/C&E	13.07.2017	Werner (ProLine)	14.07.2017	Breiding (GASCADE)	Ersterstellung

Lageplan zur Planfeststellung

Sachsen – Dresden Planfeststellungsverfahren Unterlage 6.2

von SP 33 + 018 m bis SP 33 + 507 m

Maßstab: 1:1000 Plan-Nr.: 18.00.00.PL. 13.01 Revision: B



- Zeichenerklärung**
- TP, PP, HP
 - TS (Tangentenschnittpunkt)
 - geplante Leitungsbahn mit Grundstärkenflächen, temporärem Arbeitsstreifen und Stationierungspunkt
 - Eigentums-, Erwerbfläche
 - Gemeinschaftsfläch. lfd. Nr. der Flurstücke Zuordnung zum Grundstücksverzeichnis
 - eingemessener Grenzpunkt Kilometerstein, Kabelstein
 - Gittermast (maßstäbl.)
 - Beton-, Holz-, Stahlrohrmast
 - Schieber, Einzelnabe
 - Brunnen, Quelle
 - Schacht / Deckel, Gully
 - Durchfall, Fließrichtung
 - Tiefenerder (Planung)
 - Denkmal, Feldkreuz
 - Windkraftanlage, Fahnenmast
 - Zaun, Hecke
 - Erdwall
 - Laubbaum, markanter Laubbaum
 - Nadelbaum, markanter Nadelbaum
 - Busch
 - Grünland
 - Strauch
 - Moor (Borst)
 - Genetage
 - Genetz
 - Obstbaumgruppe
 - Vegetations- / Traufgrenze
 - Nutzungsgrenze / Stammlinie
 - Ackerfeld, -kabel (maßstäblich)
 - Freileitung (Hochspannung)
 - andere Rohrleitung (Angabe des Mediums)
 - unterirdisches Kabel
 - geplante Fremdleitung
 - Drainagesauger, -sammel
 - Staatsgrenze
 - Landesgrenze
 - Regierungsbezirksgrenze
 - Kreisgrenze
 - Gemeindengrenze
 - Gemarkungsgrenze
 - Flurgrenze
 - Flurstücksgrenze
 - Überhaken
 - Schilderfahrt ohne, mit Flughöhe (Planung)
 - Schilderfahrt mit KKS (Planung)
 - Zufahrt, Überfahrt
 - Arbeitszone / Baufeld

Die nachrichtliche Übernahme der amtlichen Katasterinformationen erfolgte inhaltlich unverändert.

Auftraggeber / Vorhabensträger: **GASCADÉ**

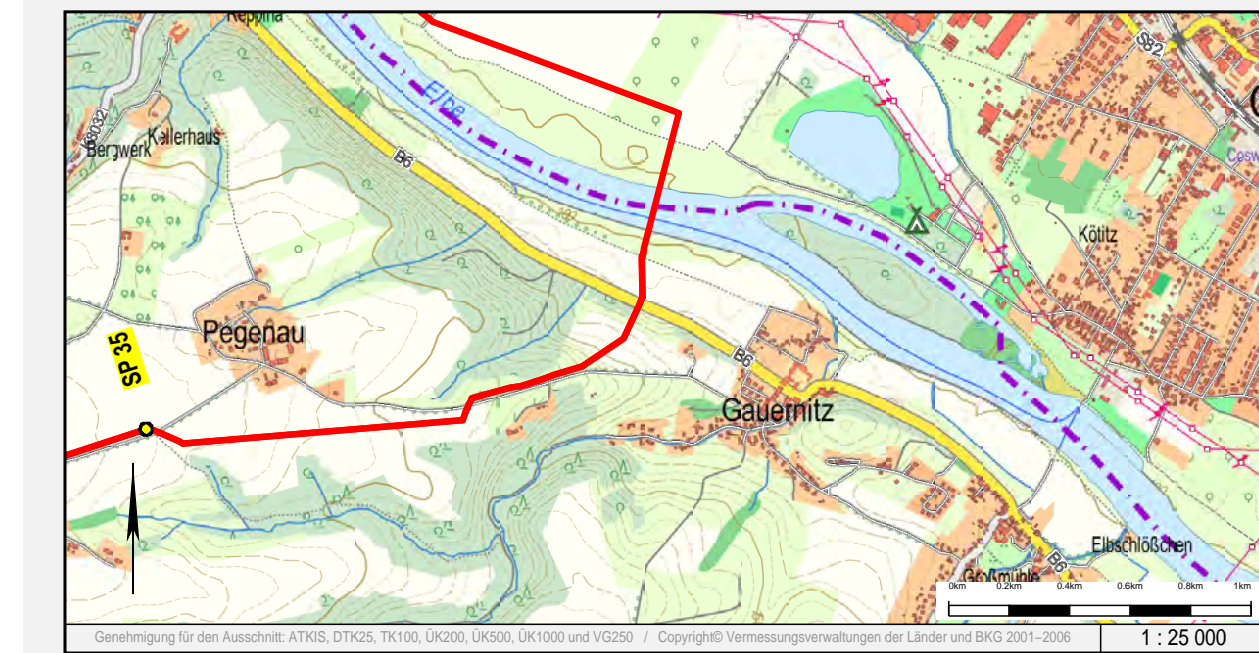
Vermessungs- / Planungsbüro: **ProLine GmbH**

EUGAL

DN 1400 MOP 100

Lubmin nach Deutschneudorf

Kreis: Landkreis Meißen | Gemeinde: Klipphausen | Gemarkung: Gauernitz



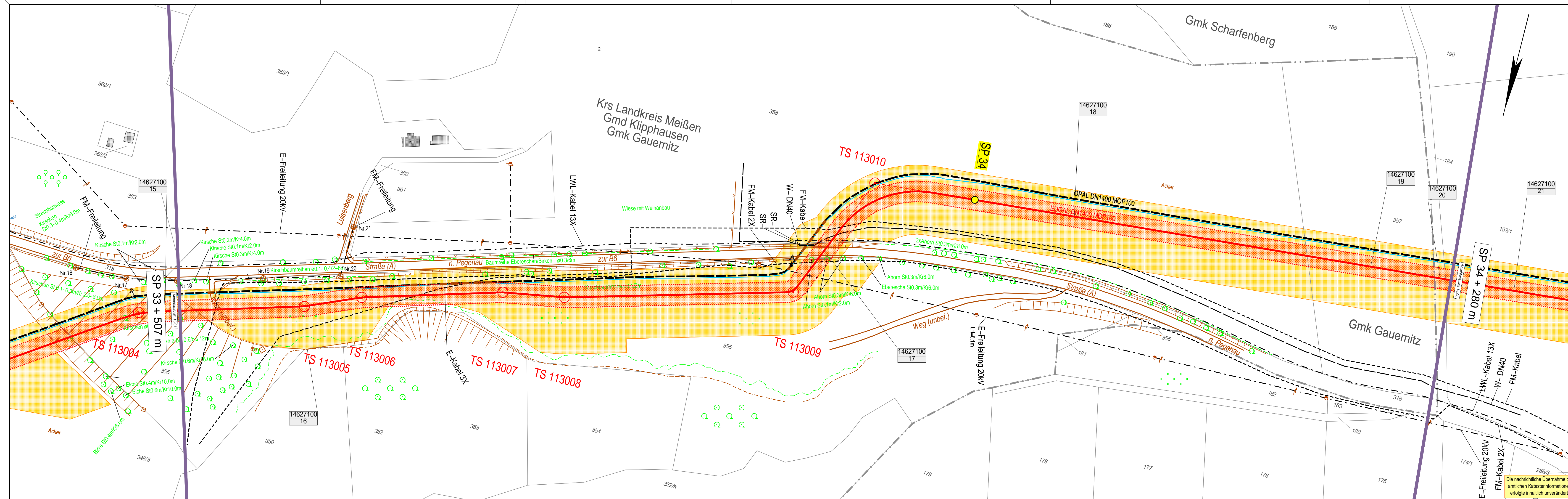
Rev.	erstellt	geprüft	freigegeben	Änderung			
-	11.07.2017	Schaller/C&E	13.07.2017	Werner (ProLine)	14.07.2017	Breiding (GASCADÉ)	Ersterstellung
-	11.07.2017	Schaller/C&E	13.07.2017	Werner (ProLine)	14.07.2017	Breiding (GASCADÉ)	Ersterstellung

Lageplan zur Planfeststellung

Sachsen – Dresden | Planfeststellungsverfahren | Unterlage 6.2

von _____ bis _____

Maßstab: 1:1000 | Plan-Nr.: 18.00.00.PL.13.01.1



Zeichenerklärung

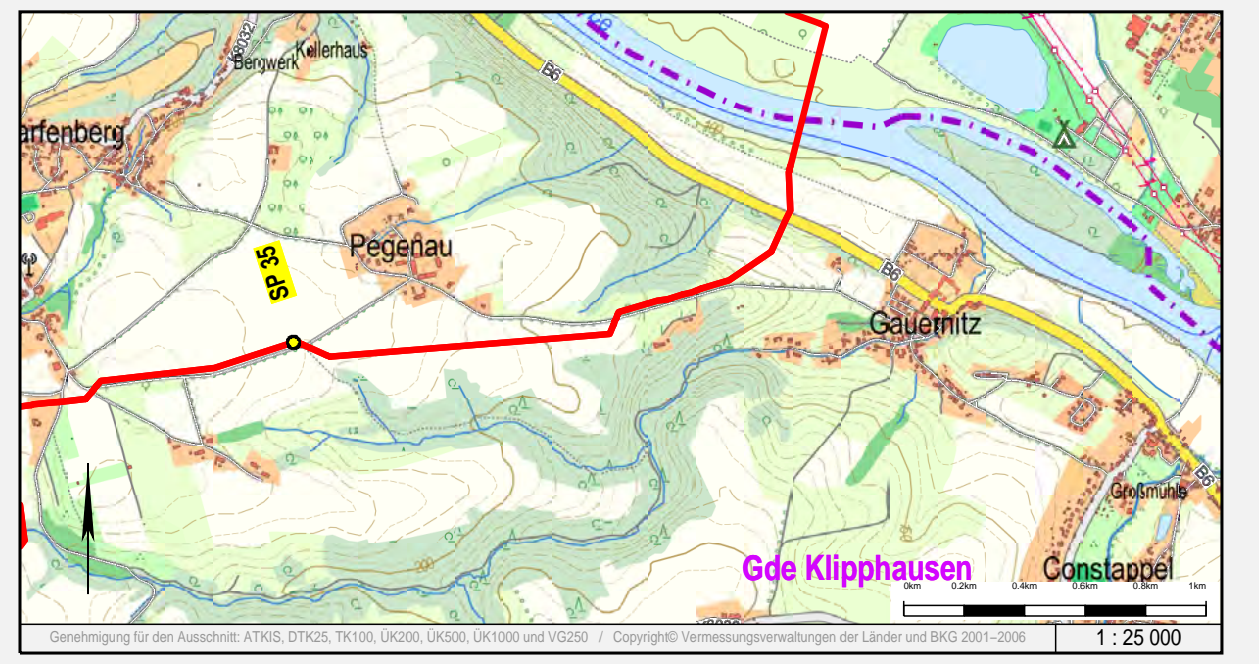
- TP, PP, HP
- TS (Tangentenschnittpunkt)
- geplante Leitungsschneise mit Grunddienstbarkeitsflächen, temporärem Arbeitsstreifen und Stationierungspunkt
- Eigentums-, Erwerbfläche
- Gemeinschaftsfl. Nr. der Flurst. Zuordnung zum Grundstücksverzeichnis
- eingemessener Grenzpunkt
- Kilometerstein, Kabelstein
- Gittermast (maßstäbl.)
- Beton-, Holz-, Stahlmast
- Schieber, Einziehgube
- Brunnen, Quelle
- Schacht / Deckel, Gully
- Durchfall, Fließrichtung
- Tiefenerder (Planung)
- Denkmal, Feldkreuz
- Windkraftanlage, Fahnenmast
- Zaun, Hecke
- Erdwall
- Laubbaum, markanter Laubbaum
- Nadelbaum, markanter Nadelbaum
- Busch
- Gehölz
- Moos (Baum)
- Gehölz
- Obstbaumgruppe
- Vegetations- / Traufgrenze
- Nutzungsgrenze / Stammlinie
- Ackerfeld-, -kabel (maßstäbl.)
- Freileitung
- Freileitung (Hochspannung)
- andere Rohrleitung (Angabe des Mediums)
- unterirdisches Kabel
- geplante Fremdleitung
- Drainagesauger-, -sammler
- Staatsgrenze
- Landesgrenze
- Regierungsbezirksgrenze
- Kreisgrenze
- Gemeindengrenze
- Gemarkungsgrenze
- Fluggrenze
- Flurstücksgrenze
- Überhaken
- Schilderfahrt ohne, mit Flughäube (Planung)
- Schilderfahrt mit KKS (Planung)
- Zufahrt, Überfahrt
- Anbauverbotszone / Baufeld

Auftraggeber / Vorhabensträger: **GASCADE**

Vermessungs- / Planungsbüro: **C&E** (C&E Vermessungstechnik GmbH & Co. KG) and **ProLine GmbH** (Ing. und Planungsbüro LANDE GbR)

EUGAL
DN 1400 MOP 100
Lubmin nach Deutschneudorf

Kreis: Landkreis MeiÙen | Gemeinde: Klipphausen | Gemarkung: Gauernitz, Scharfenberg



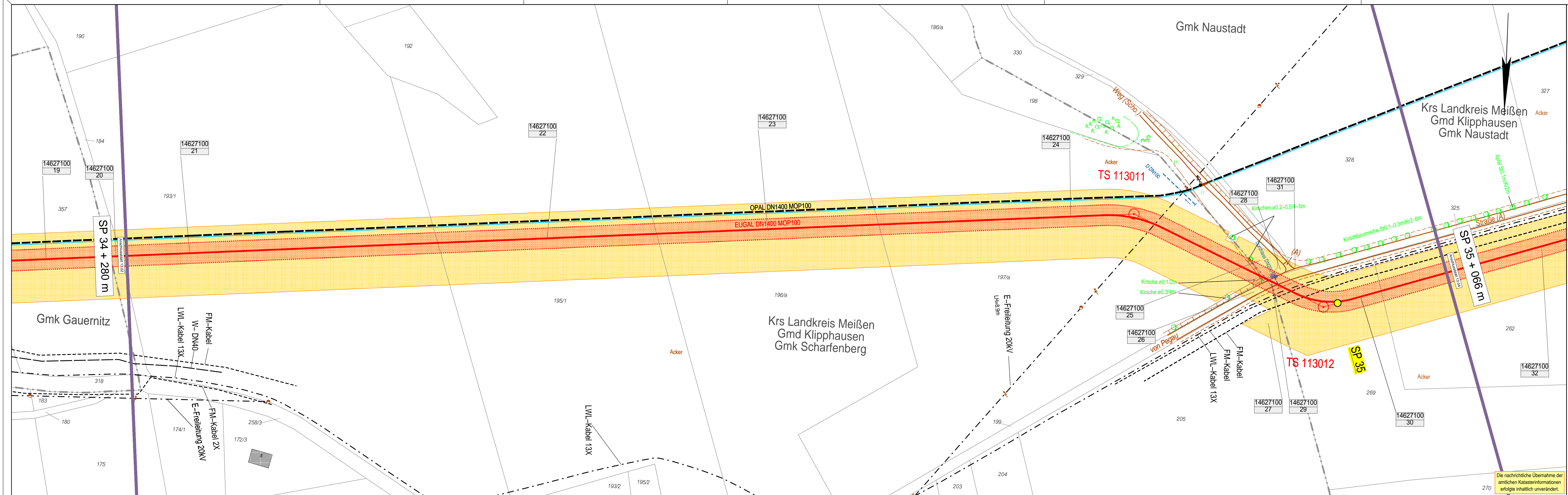
Rev.	erstellt	geprüft	freigegeben	Änderung			
C	03.07.2017	Schaller/C&E	13.07.2017	Werner (ProLine)	14.07.2017	Breiding (GASCADE)	Erstellung Entdrossung
B	14.02.2017	Schaller/C&E					Änderungen nach Trassenbefragung
A	11.01.2017	Schaller/C&E					Übernahme Lageplan-Rotpausen
-	05.09.2016	Schaller/C&E	13.07.2017	Werner (ProLine)	14.07.2017	Breiding (GASCADE)	Ersterstellung

Lageplan zur Planfeststellung

Sachsen – Dresden | Planfeststellungsverfahren | Unterlage 6.2

von SP 33 + 507 m bis SP 34 + 280 m

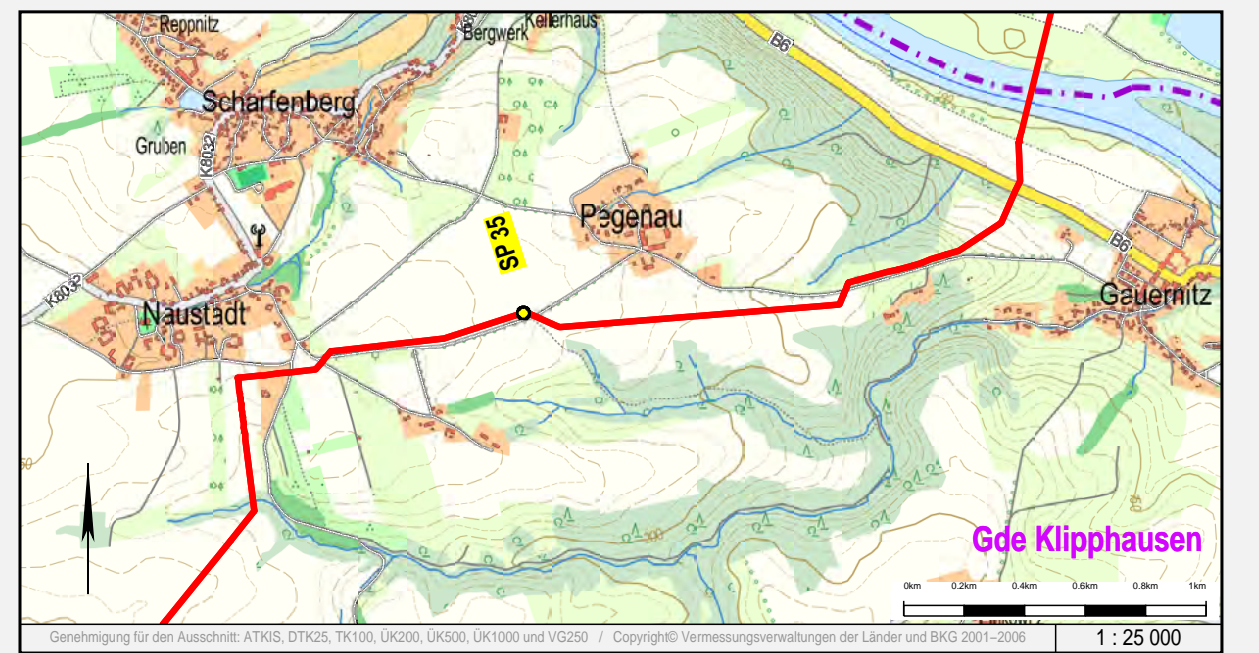
Maßstab: 1:1000 | Plan-Nr.: 18.00.00.PL. 13.02 | Revision: C



- Zeichenerklärung**
- TP, PP, HP
 - TS (Tangentenschnittpunkt)
 - geplante Leitungsgasse mit Grunddienstbarkeitsflächen, temporären Arbeitsstreifen und Stationierungspunkt
 - Eigentums-, Erwerbfläche
 - Gemeinschaftsfläch. Nr. der Flurstücke Zuordnung zum Grundstücksverzeichnis
 - eingemessener Grenzpunkt
 - Kilometerstein, Kabelstein
 - Gittermast (maßstäbl.)
 - Beton-, Holz-, Stahlrohrmast
 - Schieber, Einzelnabe
 - Brunnen, Quelle
 - Schacht / Deckel, Gully
 - Durchfall, Fließrichtung
 - Tiefenerder (Planung)
 - Denkmal, Feldkreuz
 - Windkraftanlage, Fahnenmast
 - Zaun, Hecke
 - Erdwall
 - Laubbaum, markanter Laubbaum
 - Nadelbaum, markanter Nadelbaum
 - Busch
 - Gehölz
 - Strauch
 - Moor (Borst)
 - Obstaunanlage
 - Genereanlage
 - Vegetations- / Traufgrenze
 - Nutzungsgrenze / Stammlinie
 - Anerkennungsfeld - kabel (maßstäbl.)
 - Freileitung
 - Freileitung (Hochspannung)
 - andere Rohrleitung
 - Unterirdisches Kabel
 - geplante Fremdleitung
 - Drainagesauger, -sammler
 - Staatsgrenze
 - Landschaftsgrenze
 - Regierungsbezirksgrenze
 - Kreisgrenze
 - Gemeindegrenze
 - Gemarkungsgrenze
 - Flurgrenze
 - Flurstücksgrenze
 - Überhaken
 - Schilderfahrt ohne, mit Flughöhe (Planung)
 - Schilderfahrt mit KKS (Planung)
 - Zufahrt, Überfahrt
 - Arbeitszone / Baufeld

EUGAL
DN 1400 MOP 100
Lubmin nach Deutschneudorf

Kreis: Landkreis Meißen, Gemeinde: Klipphausen, Gemarkung: Gauernitz, Scharfenberg, Naustadt



Rev.	erstellt	geprüft	freigegeben	Änderung
B	03.07.2017 Schaller/C&E	13.07.2017 Werner (ProLine)	14.07.2017 Breiding (GASCADE)	Erstellung/Entlassung
A	11.01.2017 Schaller/C&E			Übernahme Lageplan-Rotpausen

-	05.09.2016	Schaller/C&E	13.07.2017	Werner (ProLine)	14.07.2017	Breiding (GASCADE)	Ersterstellung
---	------------	--------------	------------	------------------	------------	--------------------	----------------

Lageplan zur Planfeststellung

Sachsen - Dresden, Planfeststellungsverfahren, Unterlage 6.2

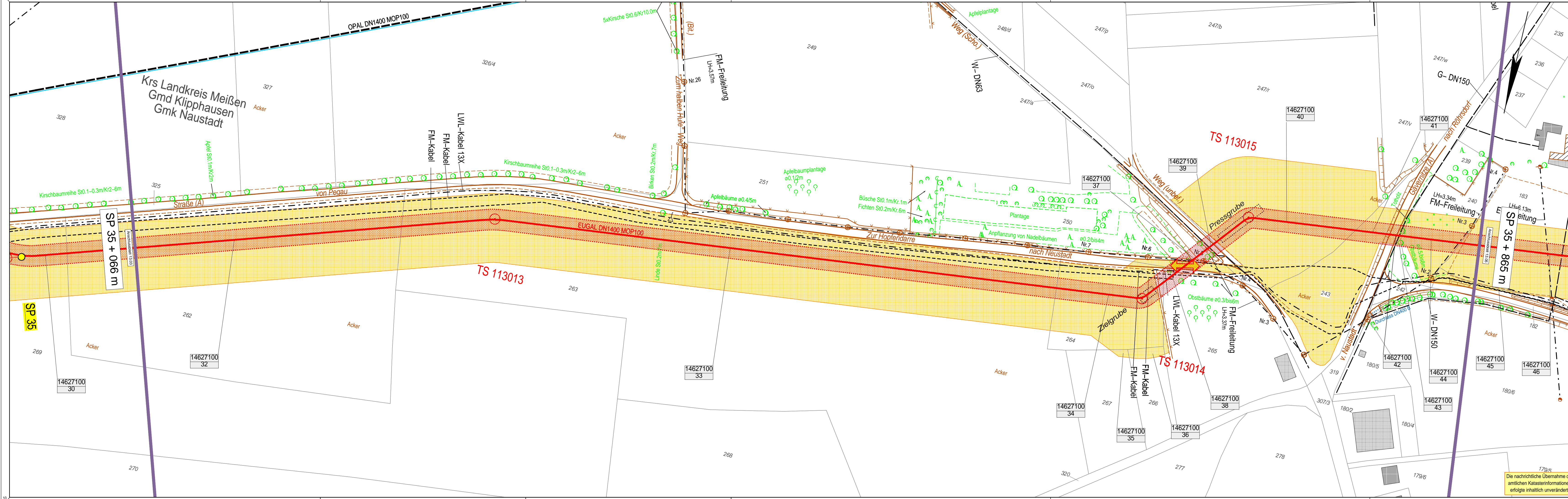
von SP 34 + 280 m bis SP 35 + 066 m

Maßstab: 1:1000

Plan-Nr.: 18.00.00.PL. 13.03

Revision: B

Die nachrichtliche Übernahme der amtlichen Katasterinformationen erfolgte inhaltlich unverändert.



Zeichenerklärung

- TP, PP, HP
- TS (Tangentenschnittpunkt)
- geplante Leitungsbahn mit Grundstückerwartung, temporären Arbeitsstellen und Stationierungspunkt
- Eigentums-, Erwerbfläche
- Gemeindefläche lfd. Nr. der Flurstücke Zuordnung zum Grundstückverzeichnis
- eingemessener Grenzpunkt
- Kilometerstein, Kabelstein
- Gittermast (maßstäblich), Beton-, Holz-, Stahlrohrmast, Schieber, Einzelgrube
- Brunnen, Quelle
- Schacht / Deckel, Gully, Durchfall, Fließrichtung
- Tellender (Planung)
- Denkmal, Feldkreuz, Windkraftanlage, Fahnenmast
- Zaun, Hecke
- Erdwall, Laubbäum, markanter Laubbäum, Nadelbaum, markanter Nadelbaum, Busch, Obstbäume, etc.
- Vegetations- / Traufgrenze, Nutzungsgrenze / Stammrinne
- Ackerfeld, -kabel (maßstäblich)
- Freileitung (Hochspannung), andere Rohleitung (Angabe des Mediums), Unterirdisches Kabel
- geplante Fremdleitung, Drainagesauger, -sammel, Staatsgrenze
- Landesgrenze, Regierungsbezirksgrenze, Kreisgrenze, Gemeindegrenze, Gemarkungsgrenze, Flurgrenze, Flurstücksgrenze
- Überhaken, Schilderfahrt ohne, mit Flughaube (Planung), Schilderfahrt mit KKS (Planung), Zufahrt, Überfahrt, Arbeitszone / Baufeld

Die nachrichtliche Übernahme der amtlichen Katasterinformationen erfolgte inhaltlich unverändert.

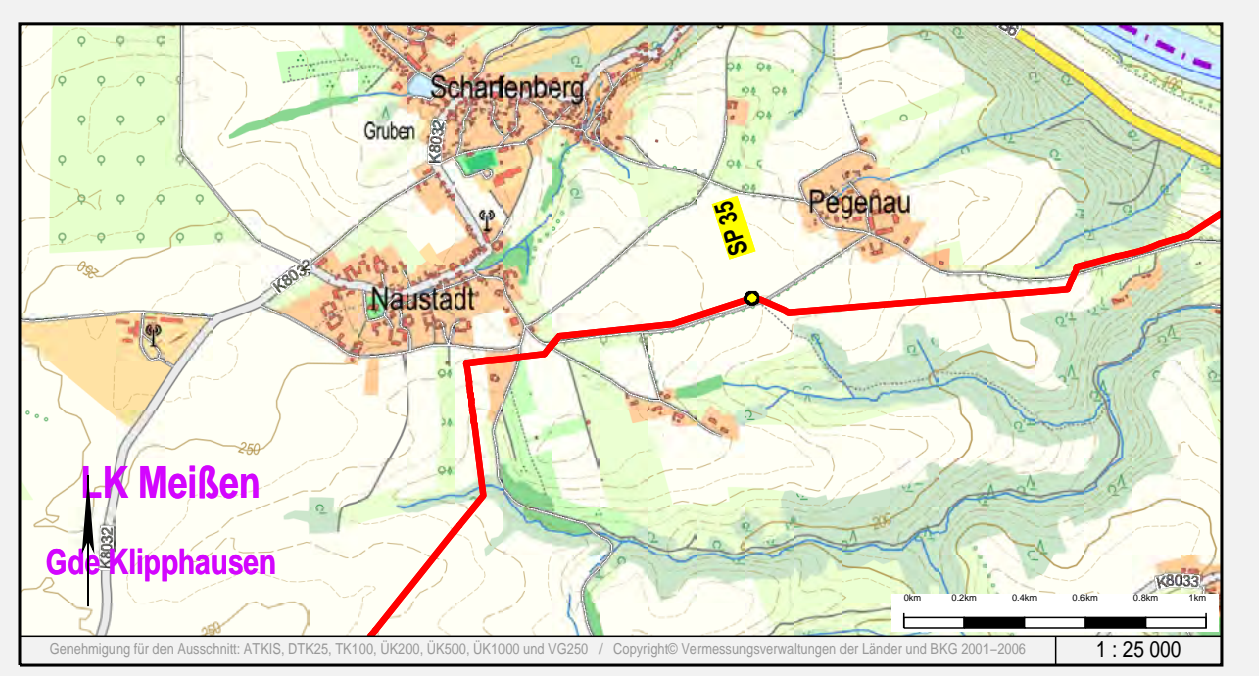
Auftraggeber / Vorhabensträger

Vermessungs- / Planungsbüro

EUGAL

DN 1400 MOP 100

Lubmin nach Deutschneudorf



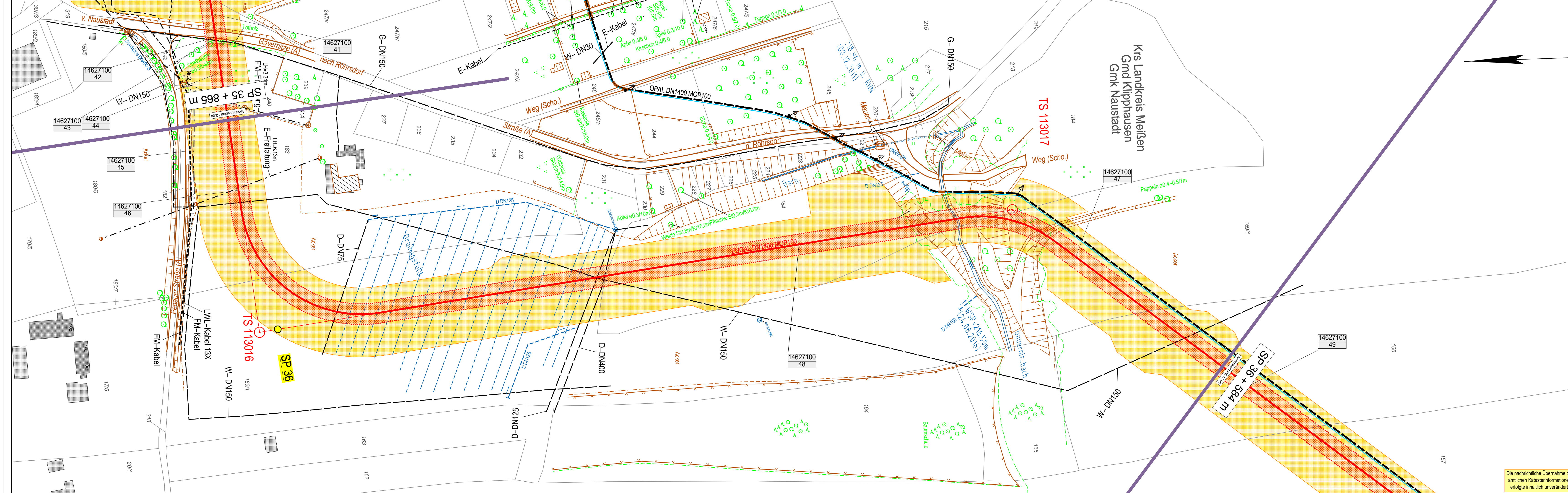
Rev.	erstellt	geprüft	freigegeben	Änderung			
B	03.07.2017	Schaller/C&E	13.07.2017	Werner (ProLine)	14.07.2017	Breding (GASCADE)	Erstellung Endfassung
A	11.01.2017	Schaller/C&E					Übernahme Lageplan-Rotpausen
-	05.09.2016	Schaller/C&E	13.07.2017	Werner (ProLine)	14.07.2017	Breding (GASCADE)	Ersterstellung

Lageplan zur Planfeststellung

Sachsen – Dresden Planfeststellungsverfahren Unterlage 6.2

von SP 35 + 066 m bis SP 35 + 865 m

Maßstab: 1:1000 Plan-Nr. 18.00.00.PL.13.04 Revision B



- ### Zeichenerklärung
- TP, PP, HP
 - TS (Tangentenschnittpunkt)
 - geplante Leitungsbahn mit Grundsicherheitsflächen, temporären Arbeitsstellen und Stationierungspunkt
 - Eigentums-, Erwerbfläche
 - Gemeinschaftsfl. Nr. der Flurstückszuordnung zum Grundstücksverzeichnis
 - eingemessener Grenzpunkt (Kilometerstein, Kabelstein)
 - Gütermaße (maßstäbl.)
 - Beton-, Holz-, Stahlrohrmast
 - Schieber, Einzelgrube
 - Brunnen, Quelle
 - Schacht / Deckel, Gully
 - Durchfall, Fließrichtung
 - Tellerränder (Planung)
 - Denkmal, Feldkreuz
 - Windkraftanlage, Fahnenmast
 - Zaun, Hecke
 - Erdwall
 - Laubbaum, markanter Laubbaum
 - Nadelbaum, markanter Nadelbaum
 - Busch
 - Grünz. (Grünz. / Grünz.)
 - Grünz. (Grünz. / Grünz.)
 - Grünz. (Grünz. / Grünz.)
 - Vegetations- / Traufgrenze
 - Nutzungsgrenze / Stammlinie
 - Ackerfeld-, -kabel (maßstäbl.)
 - Freileitung
 - Freileitung (Hochspannung)
 - andere Rohrleitung (Angabe des Mediums)
 - Unterirdisches Kabel
 - geplante Fremdleitung
 - Drainagesauger-, -sammler
 - Staatsgrenze
 - Landesgrenze
 - Regierungsbezirksgrenze
 - Kreisgrenze
 - Gemeindegrenze
 - Gemarkungsgrenze
 - Flurgrenze
 - Flurstücksgrenze
 - Überhaken
 - Schilderfahrl. ohne, mit Flughaube (Planung)
 - Schilderfahrl. mit KKS (Planung)
 - Zufahrt, Überfahrt
 - Anbauverbotszone / Baufeld

Die nachrichtliche Übernahme der amtlichen Katasterinformationen erfolgte inhaltlich unverändert.

Auftraggeber / Vorhabensträger: **GASCADÉ**

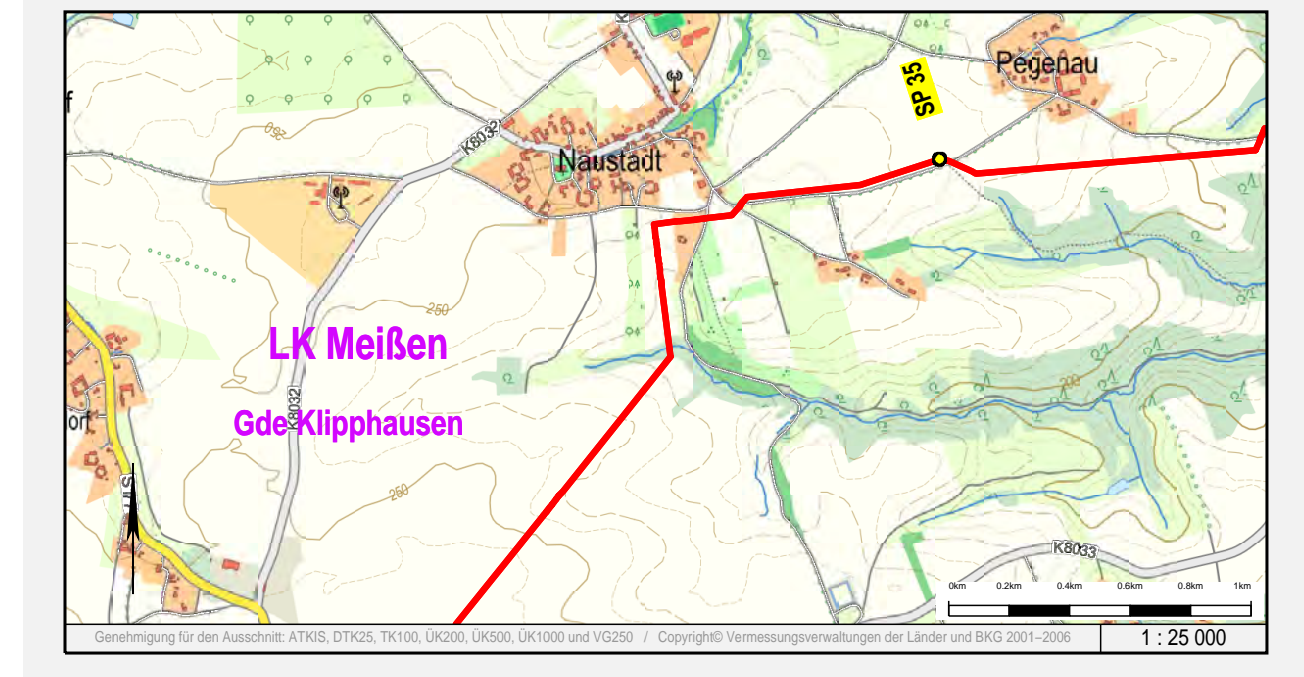
Vermessungs- / Planungsbüro: **C&E** (C&E Vermessungs- und Planungsbüro GmbH & Co. KG), **ProLine GmbH** (Ing. - und Planungsbüro LANDE GbR)

EUGAL

DN 1400 MOP 100

Lubmin nach Deutschneudorf

Kreis: Landkreis Meißen | Gemeinde: Klipphausen | Gemarkung: Naustadt



Rev.	erstellt	geprüft	freigegeben	Änderung
C	03.07.2017 Schaller/C&E	13.07.2017 Werner (ProLine)	14.07.2017 Breiding (GASCADÉ)	Erstellung Entdrossung
B	14.02.2017 Schaller/C&E			Änderungen nach Trassenbefragung
A	11.01.2017 Schaller/C&E			Übernahme Lageplan-Rotpausen
-	05.09.2016 Schaller/C&E	13.07.2017 Werner (ProLine)	14.07.2017 Breiding (GASCADÉ)	Ersterstellung

Lageplan zur Planfeststellung

Sachsen – Dresden | Planfeststellungsverfahren | Unterlage 6.2

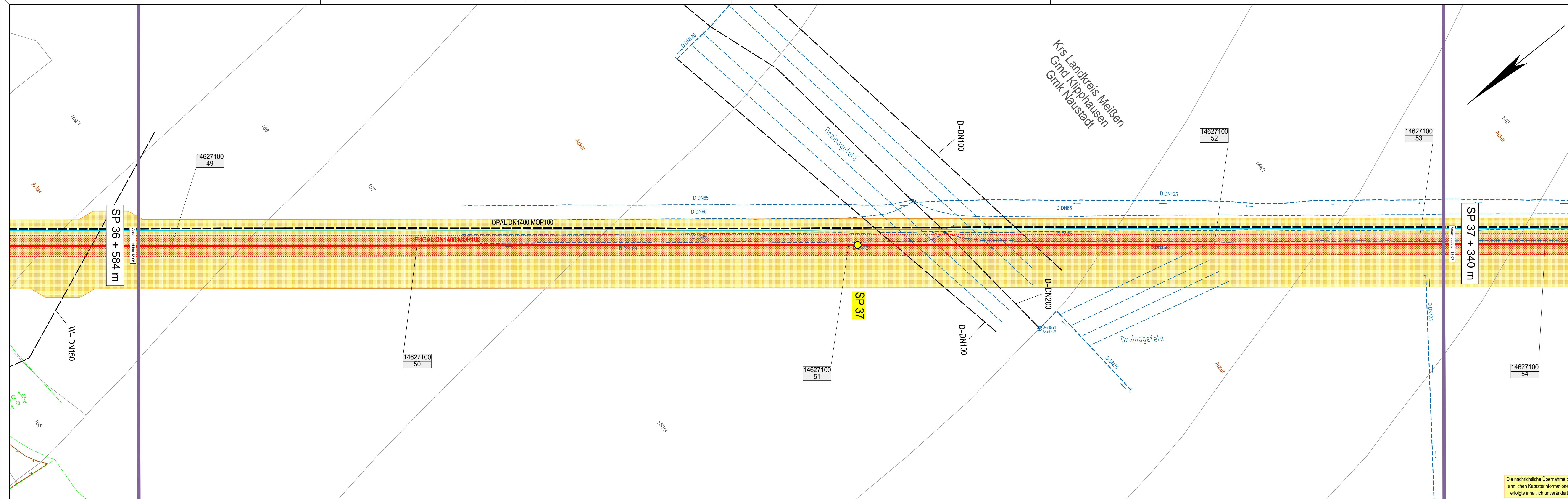
von SP 35 + 865 m bis SP 36 + 584 m

Maßstab

Revision

Plan-Nr. **18.00.00.PL. 13.05**

Revision **C**



Zeichenerklärung

- TP, PP, HP
- TS (Tangentschnittpunkt)
- geplante Leitungsschneise mit Grundsicherkeitsflächen, temporärem Arbeitsstreifen und Stationierungspunkt
- Eigentums-, Erwerbfläche
- Gemeinschaftsfl. Nr. 5 der Flurstücke Zuordnung zum Grundstücksverzeichnis
- eingemessener Grenzpunkt
- Kilometerstein, Kabelstein
- Gittermast (maßstäbl.)
- Schieber, Einzelgrube
- Brunnen, Quelle
- Schacht / Deckel, Gully
- Durchfall, Fließrichtung
- Tiefenerder (Planung)
- Denkmal, Feldkreuz
- Windkraftanlage, Fahnenmast
- Zaun, Hecke
- Erdwall
- Laubbaum, markanter Laubbaum
- Nadelbaum, markanter Nadelbaum
- Busch
- Grünland
- Sportplatz
- Moor (Sumpf)
- Gehölz
- Obstbaupflanzung
- Vegetations- / Traufgrenze
- Nutzungsgrenze / Stammlinie
- Anordenfeld, -kabel (maßstäblich)
- Freileitung
- Freileitung (Hochspannung)
- andere Rohrleitung
- Unterirdisches Kabel
- geplante Fremdleitung
- Drainagesauger, -sammel
- Staatsgrenze
- Landesgrenze
- Regierungsbezirksgrenze
- Kreisgrenze
- Gemeindengrenze
- Gemarkungsgrenze
- Flurgrenze
- Flurstücksgrenze
- Überhaken
- Schilderfahrt ohne, mit Flughäube (Planung)
- Schilderfahrt mit KKS (Planung)
- Zufahrt, Überfahrt
- Anbauverbotszone / Baufeld

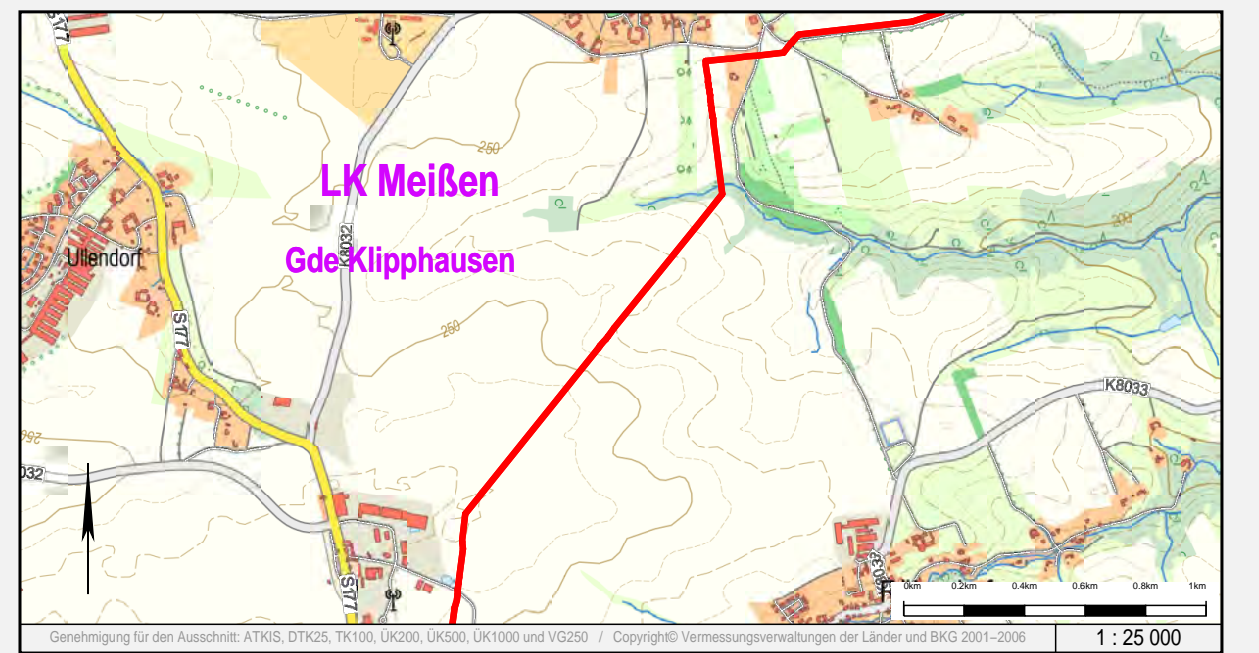
Die nachrichtliche Übernahme der amtlichen Katasterinformationen erfolgte inhaltlich unverändert.

Auftraggeber / Vorhabensträger: **GASCADE**
 Vermessungs- / Planungsbüro: **C&E** (C&E Vermessungstechnik GmbH & Co. KG) und **ProLine GmbH** (Ing. und Planungsbüro LANGE GbR)

EUGAL

DN 1400 MOP 100
Lubmin nach Deutschneudorf

Kreis: Landkreis Meißen | Gemeinde: Klipphausen | Gemarkung: Naustadt



Rev.	erstellt	geprüft	freigegeben	Änderung
B	03.07.2017	Schaller/C&E	13.07.2017 Werner (ProLine)	14.07.2017 Breiding (GASCADE) Erstellung Endfassung
A	11.01.2017	Schaller/C&E		Übernahme Lageplan-Rotpausen
-	05.09.2016	Schaller/C&E	13.07.2017 Werner (ProLine)	14.07.2017 Breiding (GASCADE) Ersterstellung

Lageplan zur Planfeststellung

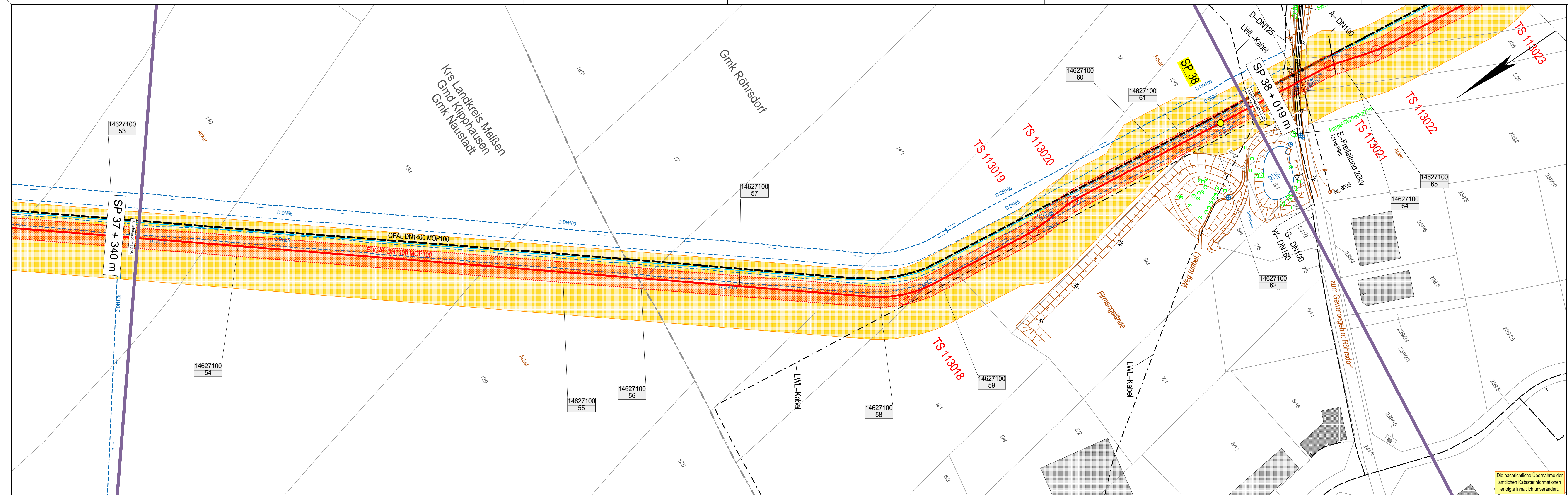
Sachsen – Dresden | Planfeststellungsverfahren | Unterlage 6.2

von SP 36 + 584 m bis SP 37 + 340 m

Maßstab: 1:1000

Plan-Nr.: 18.00.00.PL. 13.06

Revision: B



- Zeichenerklärung**
- TP, PP, HP
 - TS (Tangentenstichtpunkt)
 - geplante Leitungswachse mit Grunddienstbarkeitsflächen, temporärem Arbeitsstreifen und Stationierungspunkt
 - Eigentums-, Erwerbfläche
 - Gemeinschaftsfläche lfd. Nr. der Flurstücke Zuordnung zum Grundstücksverzeichnis
 - eingemessener Grenzpunkt
 - Kilometerstein, Kabelstein
 - Gittermast (maßstäbl.)
 - Schieber, Einziehboje
 - Brunnen, Quelle
 - Durchfall, Fließrichtung
 - Tiefenerder (Planung)
 - Denkmal, Feldkreuz
 - Windkraftanlage, Fahnenmast
 - Zaun, Hecke
 - Erdwall
 - Laubbaum, markanter Laubbaum
 - Nadelbaum, markanter Nadelbaum
 - Busch
 - Gehölz
 - Gehölz
 - Gehölz
 - Vegetations- / Traufgrenze
 - Nutzungsgrenze / Stammlinie
 - Ackerfeld, -kabel (maßstäbl.)
 - Freileitung
 - Freileitung (Hochspannung)
 - andere Rohrleitung (Angabe des Mediums)
 - Unterirdisches Kabel
 - geplante Fremdleitung
 - Drainagesauger, -sammler
 - Staatsgrenze
 - Landesgrenze
 - Regierungsbezirksgrenze
 - Kreisgrenze
 - Gemeindengrenze
 - Gemarkungsgrenze
 - Flurgrenze
 - Flurstücksgrenze
 - Überhaken
 - Schilderfahrt ohne, mit Flughäube (Planung)
 - Schilderfahrt mit KKS (Planung)
 - Zufahrt, Überfahrt
 - Anbauverbotszone / Baufeld

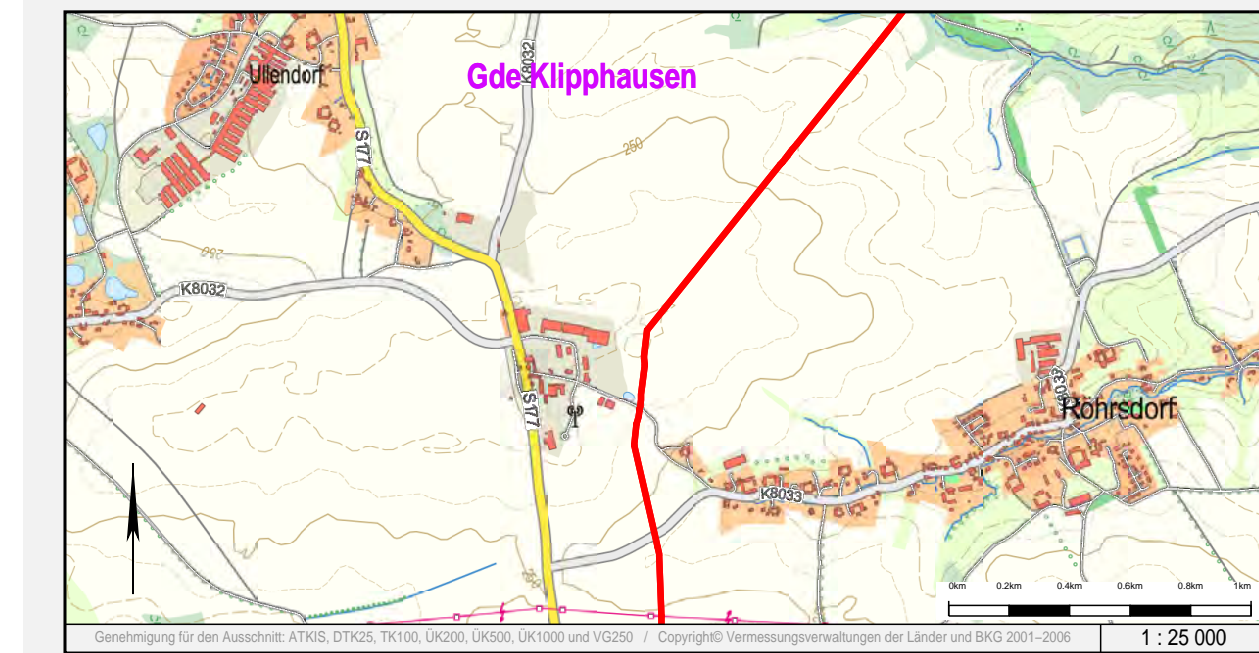
Die nachrichtliche Übernahme der amtlichen Katasterinformationen erfolgte inhaltlich unverändert.

Auftraggeber / Vorhabensträger: **GASCADE**

Vermessungs- / Planungsbüro: **ProLine GmbH**

EUGAL

DN 1400 MOP 100
Lubmin nach Deutschneudorf



Rev.	erstellt	geprüft	freigegeben	Änderung			
B	03.07.2017	Schaller/C&E	13.07.2017	Werner (ProLine)	14.07.2017	Breiding (GASCADE)	Erstellung Entfassung
A	11.01.2017	Schaller/C&E					Übernahme Lageplan-Rotpausen
-	05.09.2016	Schaller/C&E	13.07.2017	Werner (ProLine)	14.07.2017	Breiding (GASCADE)	Ersterstellung

Lageplan zur Planfeststellung

Sachsen – Dresden Planfeststellungsverfahren Unterlage 6.2

von SP 37 + 340 m bis SP 38 + 019 m

Maßstab

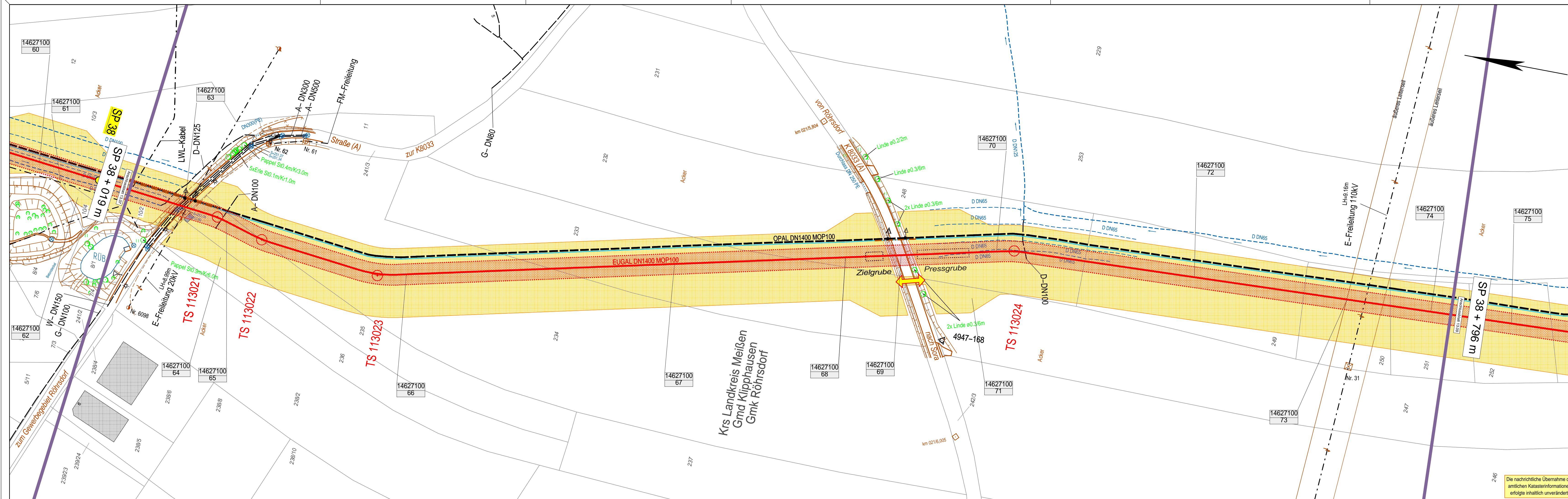
1:1000

Plan-Nr.

18.00.00.PL. 13.07

Revision

B



Zeichenerklärung

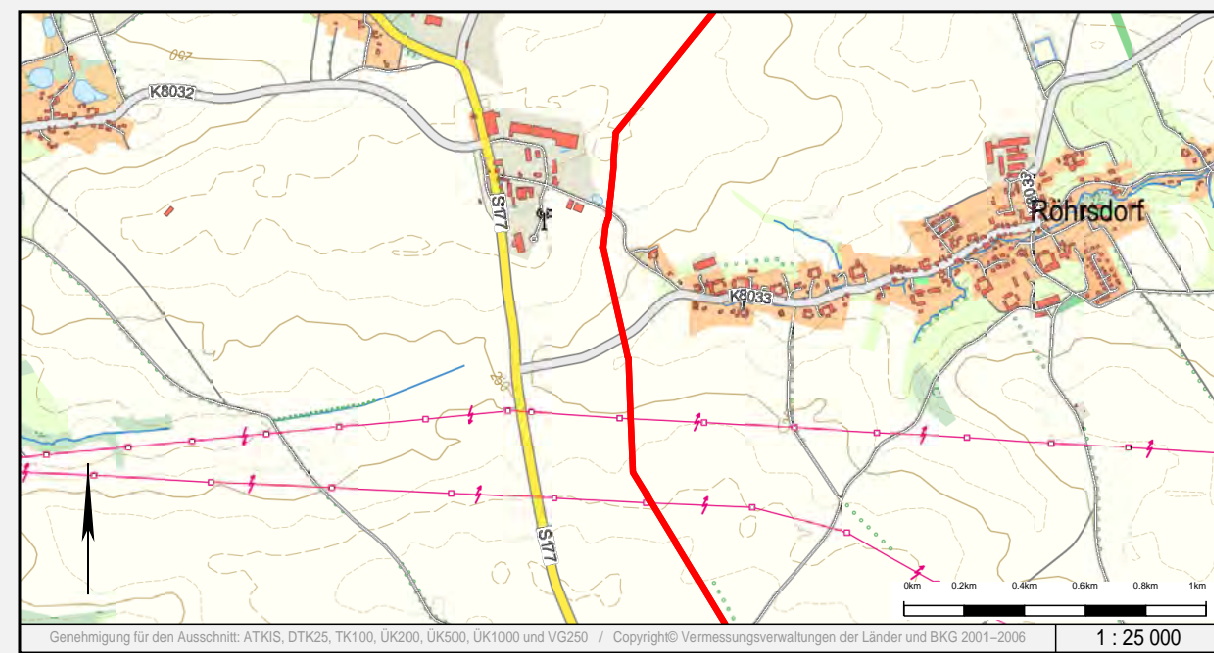
- TP, PP, HP
- TS (Tangentenschnittpunkt)
- geplante Leitungsbahn mit Grundstückerklärungen, temporären Arbeitsstellen und Stationierungspunkt
- Eigentums-, Erwerbfläche
- Gemeinschaftsfläche
Iltz. Nr. der Flurstücke
Zuordnung zum Grundstücksverzeichnis
- eingemessener Grenzpunkt
Kilometerstein, Kabelstein
- Gittermast (maßstäbl.)
Schleier, Einzelgrube
Brunnen, Quelle
- Schacht / Deckel, Gully
- Durchfall, Fließrichtung
- Tiefenerde (Planung)
- Denkmal, Feldkreuz
- Windkraftanlage, Fahnenmast
- Zaun, Hecke
- Erdwall
Laubbäum, markanter Laubbäum
Nadelbaum, markanter Nadelbaum
Busch
- Vegetation
Genetage
Vegetations- / Traufgrenze
- Nutzungsgrenze / Stammlinie
- Ackerfeld, -kabel (maßstäbl.)
- Freileitung (Hochspannung)
- andere Freileitung (Angabe des Mediums)
- Unterirdisches Kabel
- geplante Fremdleitung
- Drainagesauger, -sammel
- Staatsgrenze
- Landesgrenze
- Regierungsbezirksgrenze
- Kreisgrenze
- Gemeindengrenze
- Gemarkungsgrenze
- Fluggrenze
- Flurstücksgrenze
- Überhaken
- Schilderfahrt ohne, mit
Flughaube (Planung)
- Schilderfahrt mit KKS
(Planung)
- Zufahrt, Überfahrt
- Anbauverbotszone / Baufeld

Auftraggeber / Vorhabensträger: **GASCADE**

Vermessungs- / Planungsbüro: **C&E** (C&E Vermessungsbüro GmbH & Co. KG) and **ProLine GmbH** (Ing. und Planungsbüro LANDE GbR)

EUGAL

DN 1400 MOP 100
Lubmin nach Deutschneudorf



Rev.	erstellt	geprüft	freigegeben	Änderung			
C	03.07.2017	Schaller/C&E	13.07.2017	Werner (ProLine)	14.07.2017	Breiding (GASCADE)	Erstellung Endfassung
B	14.02.2017	Schaller/C&E					Änderungen nach Trassenbefahrung
A	11.01.2017	Schaller/C&E					Übernahme Lageplan-Rotpausen
-	05.09.2016	Schaller/C&E	13.07.2017	Werner (ProLine)	14.07.2017	Breiding (GASCADE)	Ersterstellung

Lageplan zur Planfeststellung

Sachsen – Dresden Planfeststellungsverfahren Unterlage 6.2

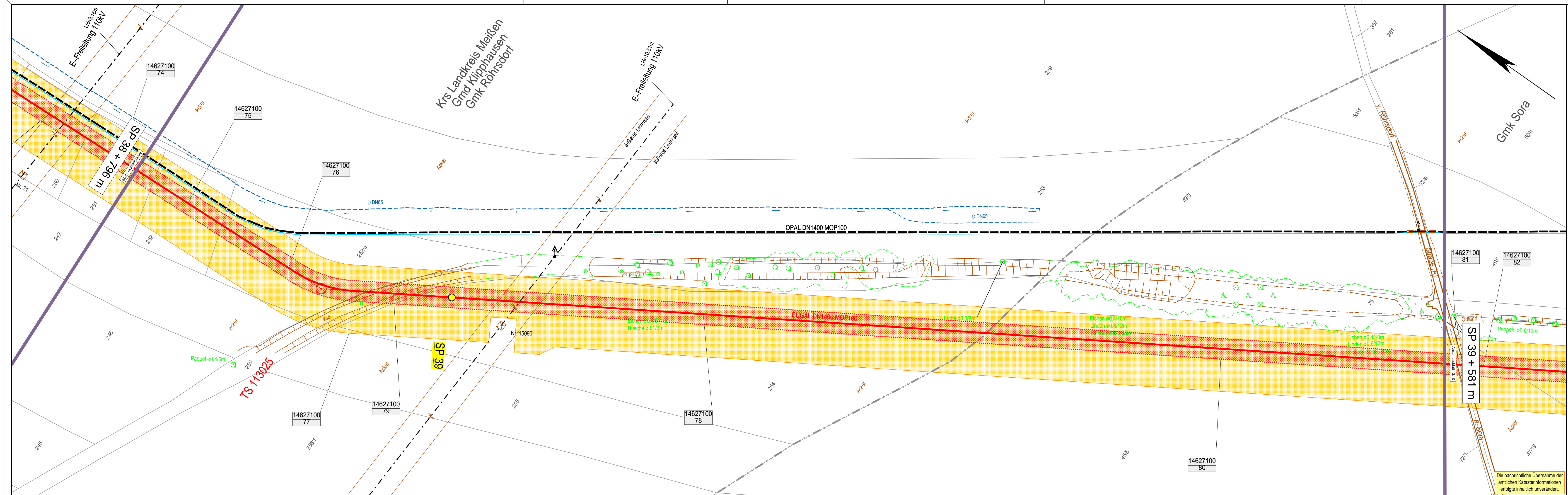
von SP 38 + 019 m bis SP 38 + 796 m

Maßstab: 1:1000

Plan-Nr. 18.00.00.PL. 13.08

Revision: C

Die nachrichtliche Übernahme der amtlichen Katasterinformationen erfolgte inhaltlich unverändert.



Zeichenerklärung

- TP, PP, HP
- TS (Tangentenschnittpunkt)
- geplante Leitungsschneise mit Grundsicherkeitsflächen, temporärem Arbeitsstreifen und Stationierungspunkt
- Eigentums-, Erwerbfläche
- Gemeinschaftsfl. Nr. der Flurstücke Zuordnung zum Grundstückverzeichnis
- eingemessener Grenzpunkt
- Kilometerstein, Kabelstein
- Gittermast (maßstäbl.)
- Beton-, Holz-, Stahlpfahl
- Schieber, Einzelgrube
- Brunnen, Quelle
- Schacht / Deckel, Gully
- Durchfall, Fließrichtung
- Tiefenerder (Planung)
- Denkmal, Feldkreuz
- Windkraftanlage, Fahnenmast
- Zaun, Hecke
- Erdwall
- Laubbäume, markanter Laubbäume
- Nadelbäume, markanter Nadelbäume
- Busch
- Grünfläche
- Moos (Baum)
- Grenzlinie
- Vegetationsgrenze / Traufgrenze
- Nutzungsgrenze / Stammlinie
- Ackerfeld, -kabel (maßstäbl.)
- Freileitung
- Freileitung (Hochspannung)
- andere Rohrleitung (Angabe des Mediums)
- Unterirdisches Kabel
- geplante Fremdleitung
- Drainagesauger, -sammler
- Staatsgrenze
- Landesgrenze
- Regierungsbezirksgrenze
- Kreisgrenze
- Gemeindengrenze
- Gemarkungsgrenze
- Flurgrenze
- Flurstücksgrenze
- Überhaken
- Schilderfahrt ohne, mit Flughaube (Planung)
- Schilderfahrt mit KKS (Planung)
- Zufahrt, Überfahrt
- Arbeitszone / Baufeld

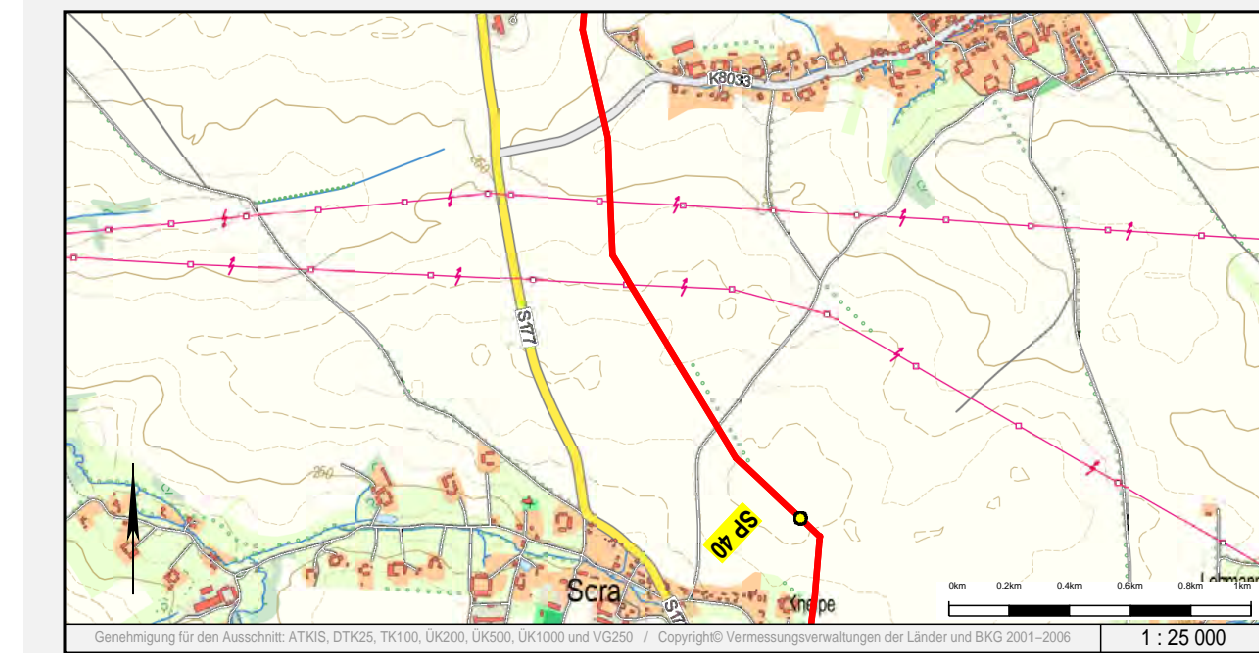
Die nachrichtliche Übernahme der amtlichen Katasterinformationen erfolgte inhaltlich unverändert.

Auftraggeber / Vorhabensträger: **GASCADE**

Vermessungs- / Planungsbüro: **ProLine GmbH** (C&E Vermessungstechnik GmbH & Co. KG, Ing. und Planungsbüro LANSE GbR)

EUGAL

DN 1400 MOP 100
Lubmin nach Deutschneudorf



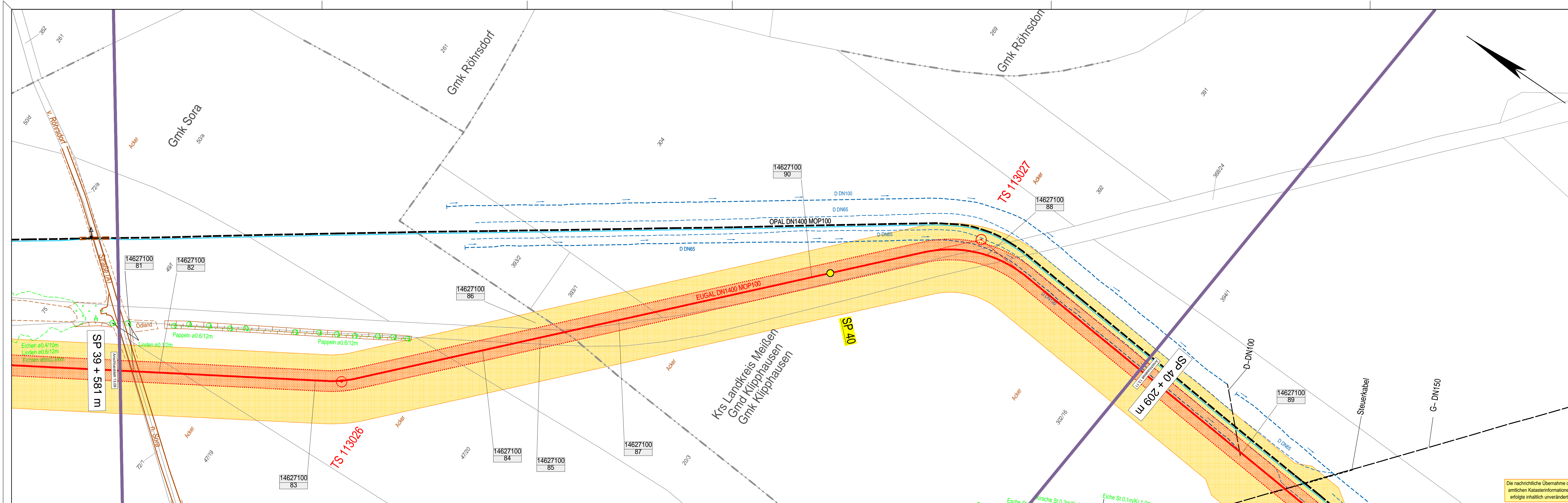
Rev.	erstellt	geprüft	freigegeben	Änderung			
B	03.07.2017	Schaller/C&E	13.07.2017	Werner (ProLine)	14.07.2017	Breiding (GASCADE)	Erstellung/Entfassung
A	11.01.2017	Schaller/C&E					Übernahme Lageplan-Rotpausen
-	05.09.2016	Schaller/C&E	13.07.2017	Werner (ProLine)	14.07.2017	Breiding (GASCADE)	Ersterstellung

Lageplan zur Planfeststellung

Sachsen – Dresden Planfeststellungsverfahren Unterlage 6.2

von SP 38 + 796 m bis SP 39 + 581 m

Maßstab: 1:1000 Plan-Nr.: 18.00.00.PL. 13.09 Revision: B



Zeichenerklärung

- TP, PP, HP
- TS (Tangentenschnittpunkt)
- geplante Leitungsschneise mit Grundstückerkennung, temporärem Arbeitsstreifen und Stationierungspunkt
- Eigentums-, Erwerbfläche
- Gemeinschaftsfl. Nr. der Flurstücke
Zuordnung zum Grundstücksverzeichnis
- eingemessener Grenzpunkt
Kilometerstein, Kabelstein
- Gittermast (maßstäbl.)
- Beton-, Holz-, Stahlrohrmast
- Schieber, Einzelnabe
- Brunnen, Quelle
- Schacht / Deckel, Gully
- Durchfall, Fließrichtung
- Tiefenerder (Planung)
- Denkmal, Feldkreuz
- Windkraftanlage, Fahnenmast
- Zaun, Hecke
- Erdwall
- Laubbaum, markanter Laubbaum
- Nadelbaum, markanter Nadelbaum
- Busch
- Grünland
- Moos (Borst)
- Moos (Nadel)
- Gehölz
- Obstbaumgruppe
- Vegetations- / Traufgrenze
- Nutzungsgrenze / Stammlinie
- Ackerfeld, -kabel (maßstäblich)
- Freileitung
- Freileitung (Hochspannung)
- andere Rohrleitung
(Angabe des Mediums)
- Unterirdisches Kabel
- geplante Fremdleitung
- Drainagesauger, -sammel
- Staatsgrenze
- Landesgrenze
- Regierungsbezirksgrenze
- Kreisgrenze
- Gemeindengrenze
- Gemarkungsgrenze
- Fluggrenze
- Flurstücksgrenze
- Überhaken
- Schilderfahrt ohne, mit Flughäube (Planung)
- Schilderfahrt mit KKS (Planung)
- Zufahrt, Überfahrt
- Anbauverbotszone / Baufeld

Auftraggeber / Vorhabensträger: **GASCADE**

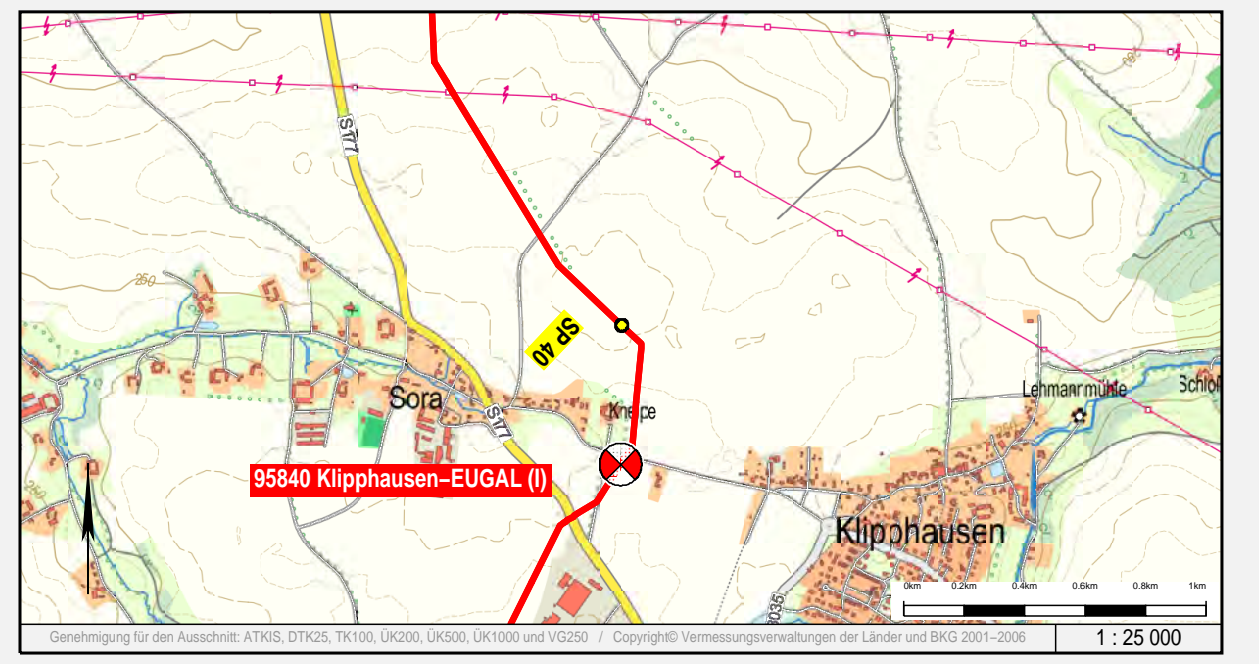
Vermessungs- / Planungsbüro: **C&E** (C&E Vermessungstechnik GmbH & Co. KG) und **ProLine GmbH** (Ing. und Planungsbüro LANSE GbR)

EUGAL

DN 1400 MOP 100

Lubmin nach Deutschneudorf

Kreis: Landkreis Meißen Gemeinde: Klipphausen Gemarkung: Sora, Klipphausen, Röhrsdorf



Rev.	erstellt	geprüft	freigegeben	Änderung			
B	03.07.2017	Schaller/C&E	13.07.2017	Werner (ProLine)	14.07.2017	Breiding (GASCADE)	Erstellung/Entfassung
A	11.01.2017	Schaller/C&E					Übernahme Lageplan-Rotpausen
-	05.09.2016	Schaller/C&E	13.07.2017	Werner (ProLine)	14.07.2017	Breiding (GASCADE)	Ersterstellung

Lageplan zur Planfeststellung

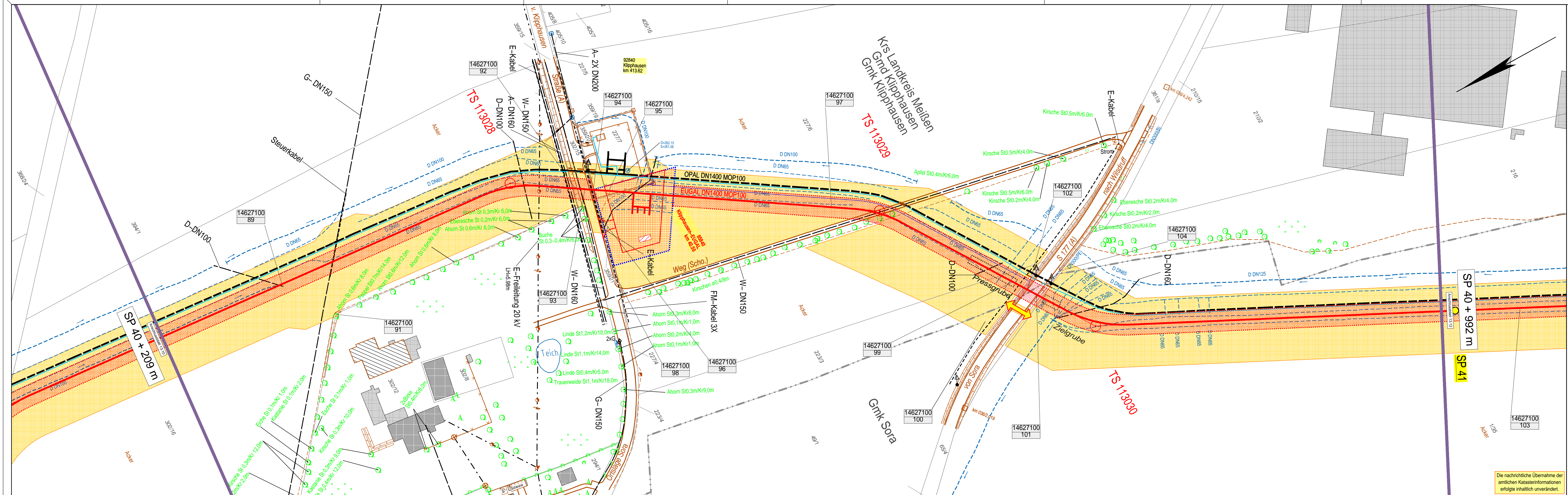
Sachsen – Dresden Planfeststellungsverfahren Unterlage 6.2

von SP 39 + 581 m bis SP 40 + 209 m

Maßstab: 1:1000

Plan-Nr. 18.00.00.PL. 13.10

Revision: B

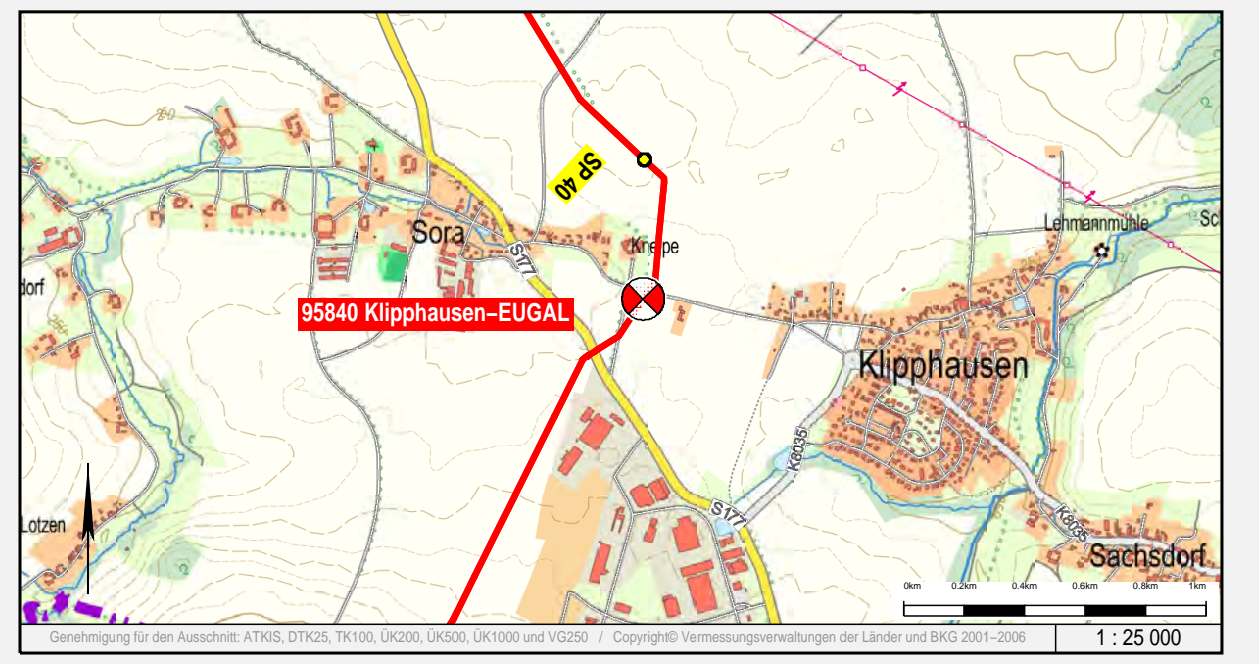


- ### Zeichenerklärung
- TP, PP, HP
 - TS (Tangentenschnittpunkt)
 - geplante Leitungsschneise mit Grunddienstbarkeitsflächen, temporärem Arbeitsstreifen und Stationierungspunkt
 - Eigentums-, Erwerbfläche
 - Gemeinschaftsfläche i.H.v. der Flurstückszuordnung zum Grundstücksverzeichnis
 - eingemessener Grenzpunkt
 - Kilometerstein, Kabelstein
 - Gittermast (maßstäbl.)
 - Schieber, Einzelgrube
 - Brunnen, Quelle
 - Durchfall, Fließrichtung
 - Tiefenerder (Planung)
 - Denkmal, Feldkreuz
 - Windkraftanlage, Fahnenmast
 - Zaun, Hecke
 - Erdwall
 - Laubbau, markanter Laubbau
 - Nadelbaum, markanter Nadelbaum
 - Busch
 - Gehölz
 - Moos (Baum)
 - Gehölz
 - Moos (Baum)
 - Gehölz
 - Moos (Baum)
 - Vegetations- / Traufgrenze
 - Nutzungsgrenze / Stammlinie
 - Ackerfeld-, Kabel (maßstäbl.)
 - Freileitung
 - Freileitung (Hochspannung)
 - andere Rohrleitung (Angabe des Mediums)
 - Unterirdisches Kabel
 - geplante Fremdleitung
 - Drainagesauger-, -sammler
 - Staatsgrenze
 - Landesgrenze
 - Regierungsbezirksgrenze
 - Kreisgrenze
 - Gemeindengrenze
 - Gemarkungsgrenze
 - Flurgrenze
 - Flurstücksgrenze
 - Überhaken
 - Schilderfahrt ohne, mit Flughaube (Planung)
 - Schilderfahrt mit KKS (Planung)
 - Zufahrt, Überfahrt
 - Anbauverbotzone / Baufeld

Die nachrichtliche Übernahme der amtlichen Katasterinformationen erfolgte inhaltlich unverändert.

EUGAL

DN 1400 MOP 100
Lubmin nach Deutschneudorf



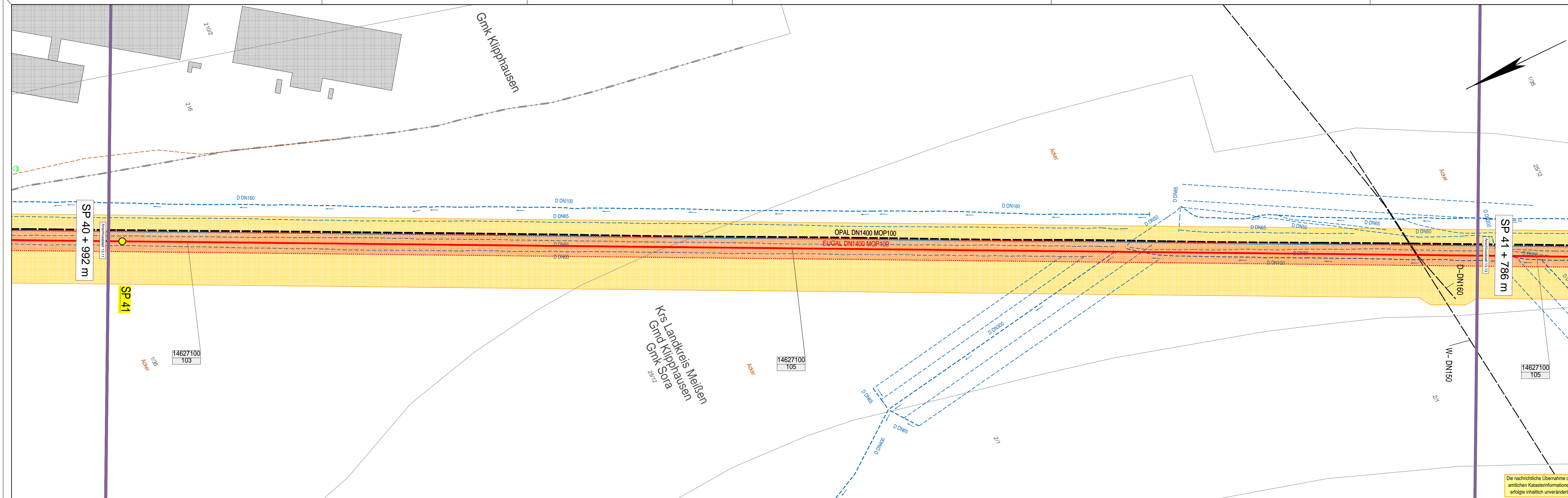
Rev.	erstellt	geprüft	freigegeben	Änderung			
D	25.09.2017	Schaller/C&E	26.09.2017	Werner (ProLine)	26.09.2017	Breiding (GASCADE)	Änderung Stationstyp und Stations-Erwerbfläche
C	03.07.2017	Schaller/C&E	13.07.2017	Werner (ProLine)	14.07.2017	Breiding (GASCADE)	Erstellung Endfassung
B	14.02.2017	Schaller/C&E					Änderungen nach Trassenbefahrung
-	05.09.2016	Schaller/C&E	13.07.2017	Werner (ProLine)	14.07.2017	Breiding (GASCADE)	Ersterstellung

Lageplan zur Planfeststellung

Sachsen – Dresden Planfeststellungsverfahren Unterlage 6.2

von SP 40 + 209 m bis SP 40 + 992 m

Maßstab: 1:1000 Plan-Nr. 18.00.00.PL.13.11 Revision D



Zeichenerklärung

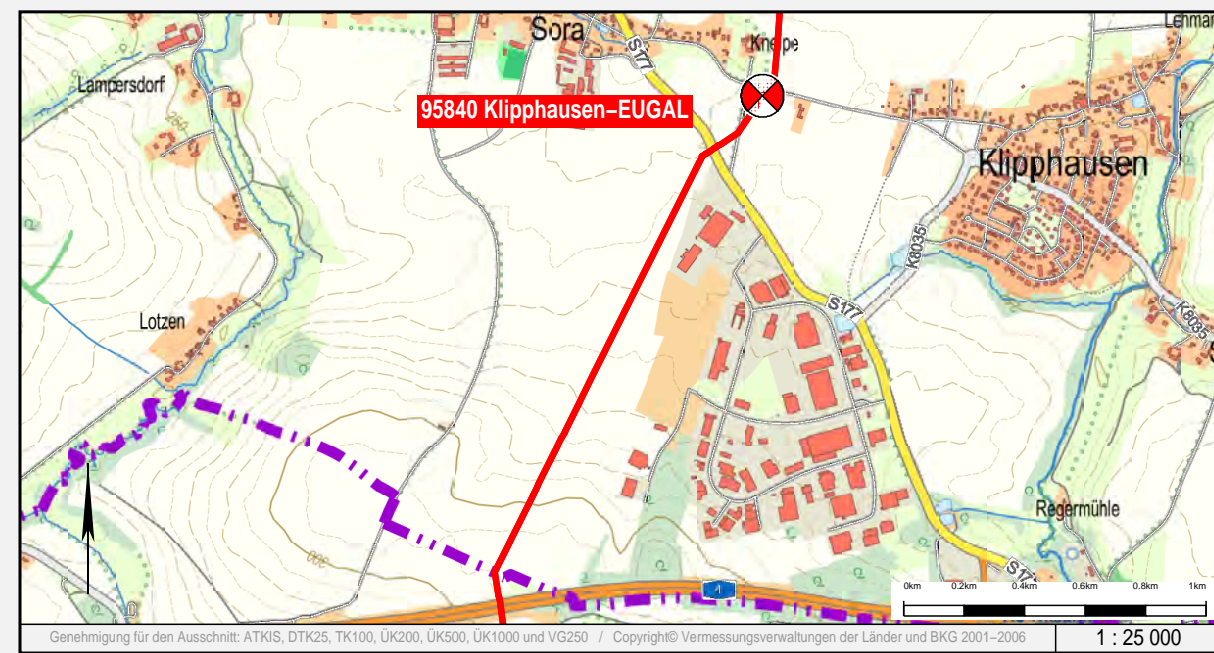
- TP, PP, HP
- TS (Tangentenschnittpunkt)
- geplante Leitungsschneise mit Grunddienstbarkeitsflächen, temporärem Arbeitsstreifen und Stationierungspunkt
- Eigentums-, Erwerbfläche
- Gemeinschaftsflächennr. i.H.v. der Flurstückszuordnung zum Grundstücksverzeichnis
- eingemessener Grenzpunkt
- Kilometerstein, Kabelstein
- Gittermast (maßstäbl.)
- Schieber, Einzelrohre
- Brunnen, Quelle
- Durchfall, Fließrichtung
- Tiefenerder (Planung)
- Denkmal, Feldkreuz
- Windkraftanlage, Fahnenmast
- Zaun, Hecke
- Erdwall
- Laubbäume, markanter Laubbäume
- Nadelbäume, markanter Nadelbäume
- Busch
- Grünland
- Moos (Baum)
- Moos (Baum)
- Genetz
- Genetz
- Vegetations- / Traufgrenze
- Nutzungsgrenze / Stammlinie
- Ackerfeld, -kabel (maßstäbl.)
- Freileitung
- Freileitung (Hochspannung)
- andere Rohrleitung
- andere Rohrleitung (Angabe des Mediums)
- Unterirdisches Kabel
- geplante Fremdleitung
- Drainagesauger, -sammler
- Staatsgrenze
- Landesgrenze
- Regierungsbezirksgrenze
- Kreisgrenze
- Gemeindegrenze
- Gemarkungsgrenze
- Flurgrenze
- Flurstücksgrenze
- Überhaken
- Schilderfahrt ohne, mit Flughaube (Planung)
- Schilderfahrt mit KKS (Planung)
- Zufahrt, Überfahrt
- Anbauverbotszone / Baufeld

Die nachrichtliche Übernahme der amtlichen Katasterinformationen erfolgte inhaltlich unverändert.

Auftraggeber / Vorhabensträger: **GASCADE**
 Vermessungs- / Planungsbüro: **C&E** (C&E Vermessungstechnik GmbH & Co. KG) und **ProLine GmbH** (Ing. und Planungsbüro LANSE GbR)

EUGAL

DN 1400 MOP 100
Lubmin nach Deutschneudorf



Rev.	erstellt	geprüft	freigegeben	Änderung			
C	03.07.2017	Schaller/C&E	13.07.2017	Werner (ProLine)	14.07.2017	Breidig (GASCADE)	Erstellung Entfassung
B	14.02.2017	Schaller/C&E					Änderungen nach Trassenbefragung
A	11.01.2017	Schaller/C&E					Übernahme Lageplan-Rotpausen
-	05.09.2016	Schaller/C&E	13.07.2017	Werner (ProLine)	14.07.2017	Breidig (GASCADE)	Ersterstellung

Lageplan zur Planfeststellung

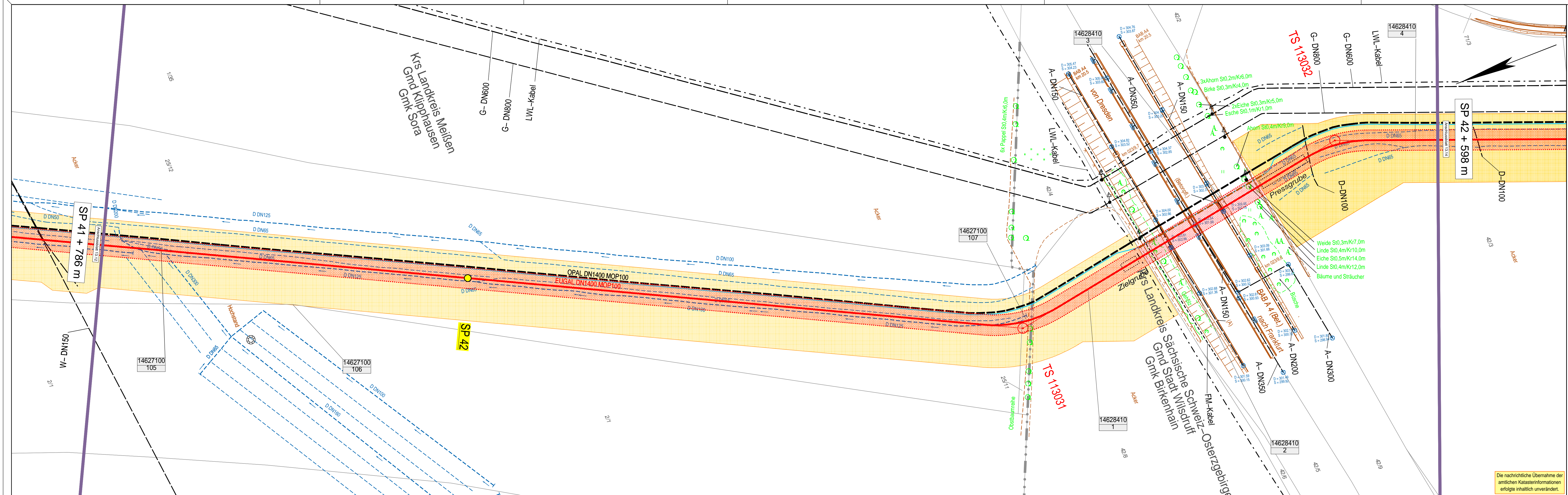
Sachsen – Dresden Planfeststellungsverfahren Unterlage 6.2

von SP 40 + 992 m bis SP 41 + 786 m

Maßstab: 1:1000

Plan-Nr.: **18.00.00.PL. 13.12**

Revision: **C**



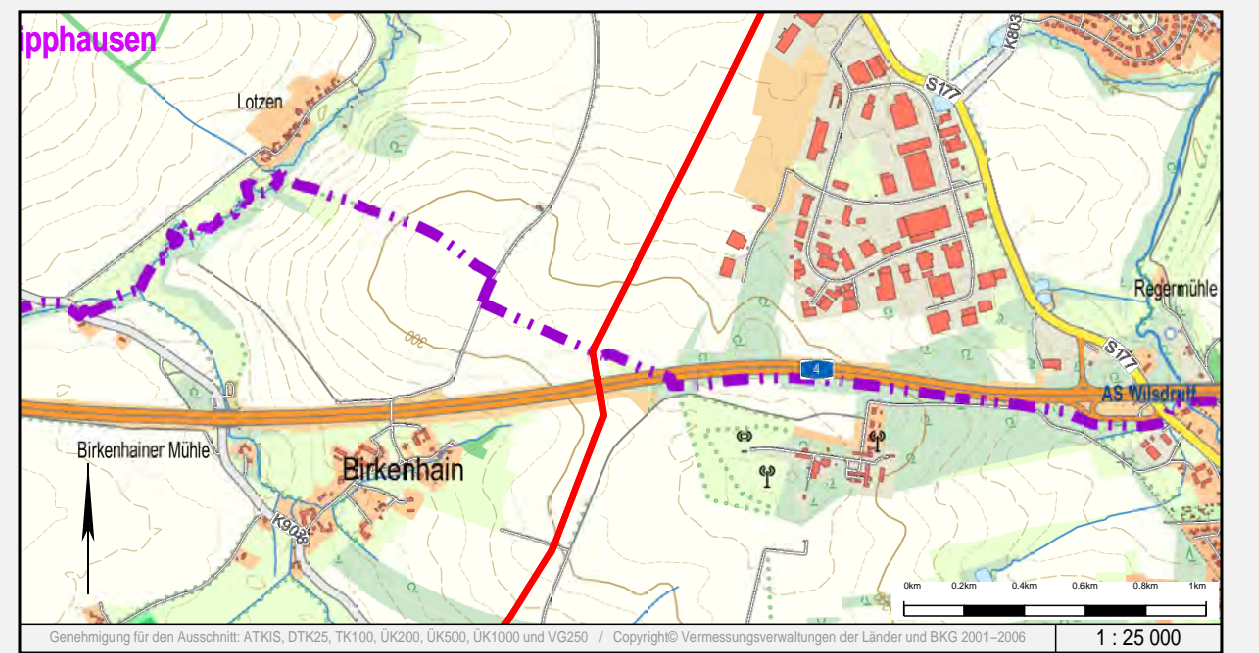
- ### Zeichenerklärung
- TP, PP, HP
 - TS (Tangentenschnittpunkt)
 - geplante Leitungsgasse mit Grundstückerklärungen, temporären Arbeitsstellen und Stationierungspunkt
 - Eigentums-, Erwerbfläche
 - Gemeinschaftsmaßstab, lfd. Nr. der Flurstücke, Zuordnung zum Grundstücksverzeichnis
 - eingemessener Grenzpunkt
 - Kilometerstein, Kabelstein
 - Gittermast (maßstäbl.)
 - Beton-, Holz-, Stahlrohrmast
 - Schieber, Einzelgrube
 - Brunnen, Quelle
 - Schacht / Deckel, Gully
 - Durchfall, Fließrichtung
 - Tiefenerder (Planung)
 - Denkmal, Feldkreuz
 - Windkraftanlage, Fahnenmast
 - Zaun, Hecke
 - Erdwall
 - Laubbaum, markanter Laubbaum
 - Nadelbaum, markanter Nadelbaum
 - Busch
 - Gehölz
 - Strauch
 - Moor (Borst)
 - Grabenanlage
 - Gelände
 - Obstbaumreihe
 - Vegetations- / Traufgrenze
 - Nutzungsgrenze / Stammlinie
 - Anerkennungsfeld - kabel (maßstäbl.)
 - Freileitung
 - Freileitung (Hochspannung)
 - andere Rohrleitung (Angabe des Mediums)
 - unterirdisches Kabel
 - geplante Fremdleitung
 - Drainagesauger, -sammler
 - Staatsgrenze
 - Landesgrenze
 - Regierungsbezirksgrenze
 - Kreisgrenze
 - Gemeindegrenze
 - Gemarkungsgrenze
 - Flurgrenze
 - Flurstücksgrenze
 - Überhaken
 - Schilderfahrt ohne, mit Flugaube (Planung)
 - Schilderfahrt mit KKS (Planung)
 - Zufahrt, Überfahrt
 - Anbauverbotzone / Baufeld

Die nachrichtliche Übernahme der amtlichen Katasterinformationen erfolgte inhaltlich unverändert.

EUGAL

DN 1400 MOP 100
 Lubmin nach Deutschneudorf

Kreis: Landkreis Meißen, Sächsische Schweiz-Osterzgebirge
 Gemeinde: Klipphausen, Stadt Wilsdruff
 Gemarkung: Sora, Birkenhain



Rev.	erstellt	geprüft	freigegeben	Änderung			
C	03.07.2017	Schaller/C&E	13.07.2017	Werner (ProLine)	14.07.2017	Breiding (GASCADE)	Erstellung/Entfassung
B	14.02.2017	Schaller/C&E					Änderungen nach Trassenbefragung
A	11.01.2017	Schaller/C&E					Übernahme Lageplan-Rotpausen
-	05.09.2016	Schaller/C&E	13.07.2017	Werner (ProLine)	14.07.2017	Breiding (GASCADE)	Ersterstellung

Lageplan zur Planfeststellung

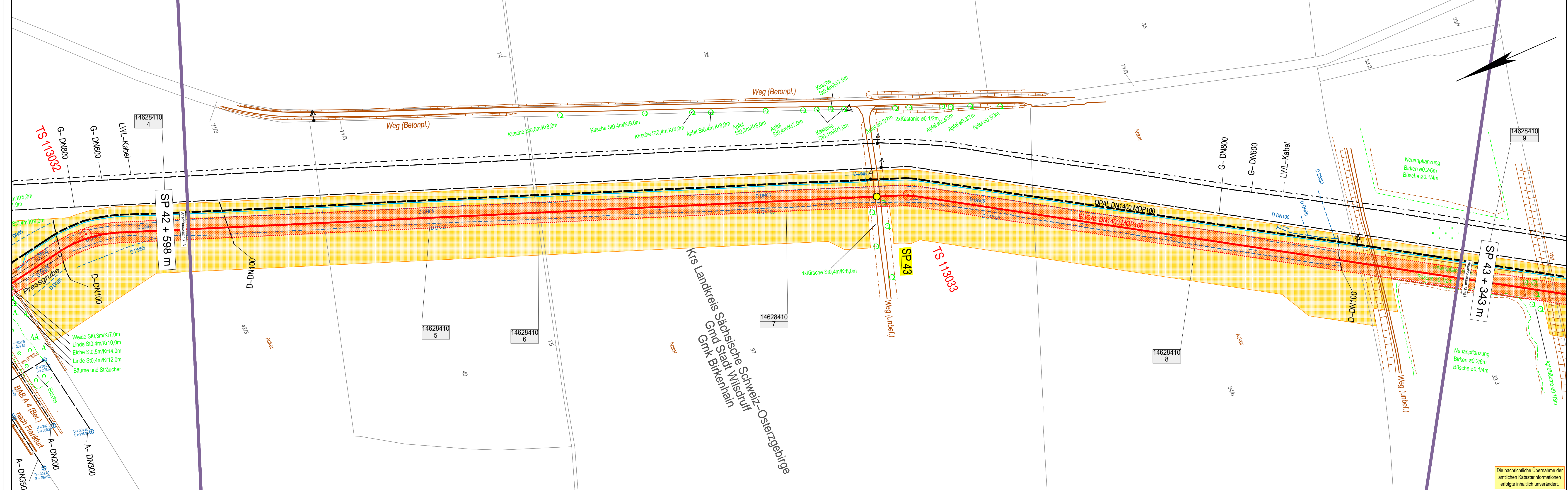
Sachsen - Dresden Planfeststellungsverfahren Unterlage 6.2

von SP 41 + 786 m bis SP 42 + 598 m

Maßstab: 1:1000

Plan-Nr.: 18.00.00.PL. 13.13

Revision: C



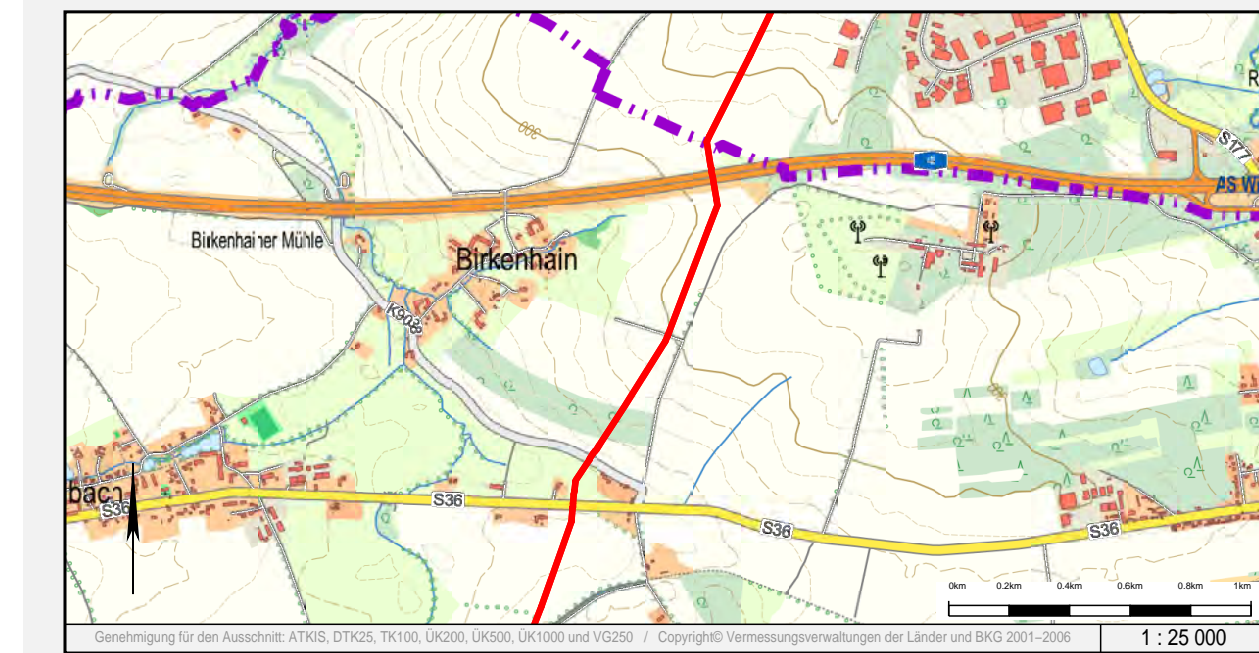
- ### Zeichenerklärung
- TP, PP, HP
 - TS (Tangentenschnittpunkt)
 - geplante Leitungsröhre mit Grundsicherheitsflächen, temporärem Arbeitsstreifen und Stationierungspunkt
 - Eigentums-, Erwerbfläche
 - Gemeindeflüssel lfd. Nr. der Flurstücke Zuordnung zum Grundstücksverzeichnis
 - eingemessener Grenzpunkt
 - Kilometerstein, Kabelstein
 - Gittermast (maßstäbl.)
 - Beton-, Holz-, Stahlrohmast
 - Schieber, Einzelgrube
 - Brunnen, Quelle
 - Durchfall, Fließsicherung
 - Tüfelerder (Planung)
 - Denkmal, Feldkreuz
 - Windkraftanlage, Fahnenmast
 - Zaun, Hecke
 - Erdwall
 - Laubbau, markanter Laubbau
 - Nadelbaum, markanter Nadelbaum
 - Busch
 - Grünland
 - Moos (Büsch)
 - Gemarkung
 - Genossenschaft
 - Vegetations- / Traufgrenze
 - Nutzungsangrenzlinie / Stammlinie
 - Ackerfeld, -kabel (maßstäbl.)
 - Freileitung
 - Freileitung (Hochspannung)
 - andere Rohrleitung (Angabe des Mediums)
 - Unterirdisches Kabel
 - geplante Fremdleitung
 - Drainagesauger, -sammel
 - Staubschleuse
 - Landesgrenze
 - Regierungsbezirksgrenze
 - Kreisgrenze
 - Gemeindegrenze
 - Gemarkungsgrenze
 - Flurgrenze
 - Flurstücksgrenze
 - Überhaken
 - Schilderfahrt ohne, mit Flughaube (Planung)
 - Schilderfahrt mit KKS (Planung)
 - Zufahrt, Überfahrt
 - Anbauverbotszone / Baufeld

Die nachrichtliche Übernahme der amtlichen Katasterinformationen erfolgte inhaltlich unverändert.

EUGAL

DN 1400 MOP 100
Lubmin nach Deutschneudorf

Kreis: Sächsische Schweiz-Osterzgebirge Gemeinde: Stadt Wilsdruff Gemarkung: Birkenhain



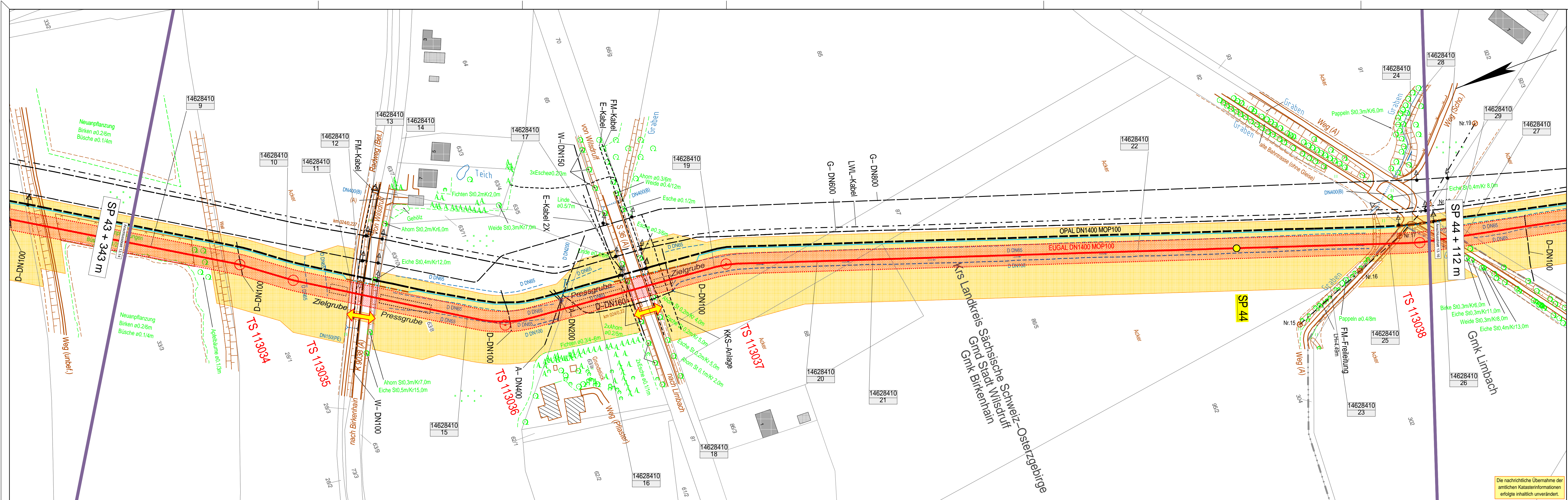
Rev.	erstellt	geprüft	freigegeben	Änderung
B	03.07.2017	Schaller/C&E	13.07.2017 Werner (ProLine)	14.07.2017 Breiding (GASCADE) Erstellung Endfassung
A	11.01.2017	Schaller/C&E		Übernahme Lageplan-Rotpausen
-	05.09.2016	Schaller/C&E	13.07.2017 Werner (ProLine)	14.07.2017 Breiding (GASCADE) Ersterstellung

Lageplan zur Planfeststellung

Sachsen – Dresden Planfeststellungsverfahren Unterlage 6.2

von SP 42 + 598 m bis SP 43 + 343 m

Maßstab: 1:1000 Plan-Nr.: 18.00.00.PL. 13.14 Revision: B



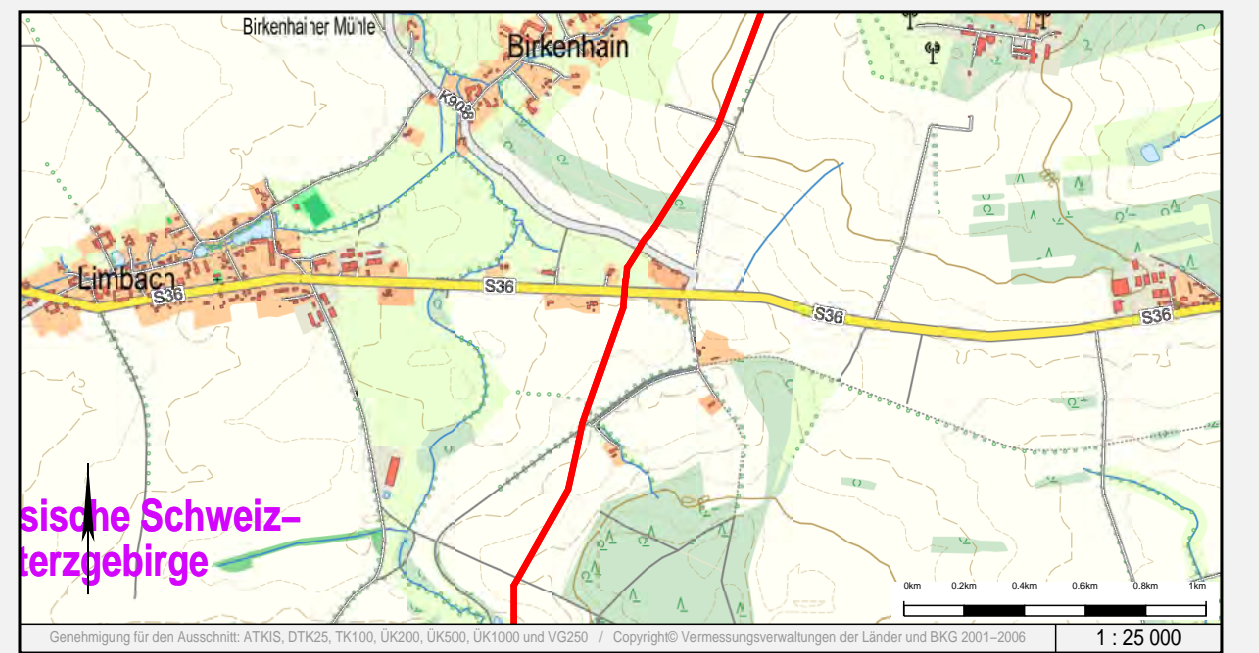
- ### Zeichenerklärung
- TP, PP, HP
 - TS (Tangentenschnittpunkt)
 - geplante Leitungsbachse mit Grunddienstbarkeitsflächen, temporärem Arbeitsstreifen und Stationierungspunkt
 - Eigentums-, Erwerbfläche
 - Gemeinschaftsfläche lfd. Nr. der Flurstücke, Zuordnung zum Grundstückverzeichnis
 - eingemessener Grenzpunkt, Kilometerstein, Kabelstein
 - Gittermast (maßstäbl.)
 - Beton-, Holz-, Stahlrohrmast
 - Schieber, Einzelgehäbe
 - Brunnen, Quelle
 - Schacht / Deckel, Gully
 - Durchfall, Fließrichtung
 - Tiefenerder (Planung)
 - Denkmal, Feldkreuz
 - Windkraftanlage, Fahnenmast
 - Zaun, Hecke
 - Erdwall
 - Laubbaum, markanter Laubbaum
 - Nadelbaum, markanter Nadelbaum
 - Busch
 - Gehölz
 - Moos (Baum)
 - Moos (Busch)
 - Generallage
 - Gehölz
 - Obstbaupflanze
 - Vegetations- / Traufgrenze
 - Nutzungsgrenze / Stammlinie
 - Ackerfeld, -kabel (maßstäbl.)
 - Freileitung
 - Freileitung (Hochspannung)
 - andere Rohrleitung (Angabe des Mediums)
 - unterirdisches Kabel
 - geplante Fremdleitung
 - Drainagesauger, -sammel
 - Staatsgrenze
 - Landsitzgrenze
 - Regierungsbezirksgrenze
 - Kreisgrenze
 - Gemeindegrenze
 - Gemarkungsgrenze
 - Flurgrenze
 - Flurstücksgrenze
 - Überhaken
 - Schilderfahrt ohne, mit Flugaube (Planung)
 - Schilderfahrt mit KKS (Planung)
 - Zufahrt, Überfahrt
 - Anbauverbotzone / Baufeld

Die nachrichtliche Übernahme der amtlichen Katasterinformationen erfolgte inhaltlich unverändert.

EUGAL

DN 1400 MOP 100
 Lubmin nach Deutschneudorf

Kreis: Sächsische Schweiz-Osterzgebirge
 Gemeinde: Stadt Wilsdruff
 Gemarkung: Birkenhain, Limbach



Rev.	erstellt	geprüft	freigegeben	Änderung			
C	03.07.2017	Schaller/C&E	13.07.2017	Werner (ProLine)	14.07.2017	Breiding (GASCADE)	Erstellung/Entfassung
B	16.02.2017	Schaller/C&E					Änderungen nach Trassenbefragung
A	11.01.2017	Schaller/C&E					Übernahme Lageplan-Rotpausen
-	05.09.2016	Schaller/C&E	13.07.2017	Werner (ProLine)	14.07.2017	Breiding (GASCADE)	Ersterstellung

Lageplan zur Planfeststellung

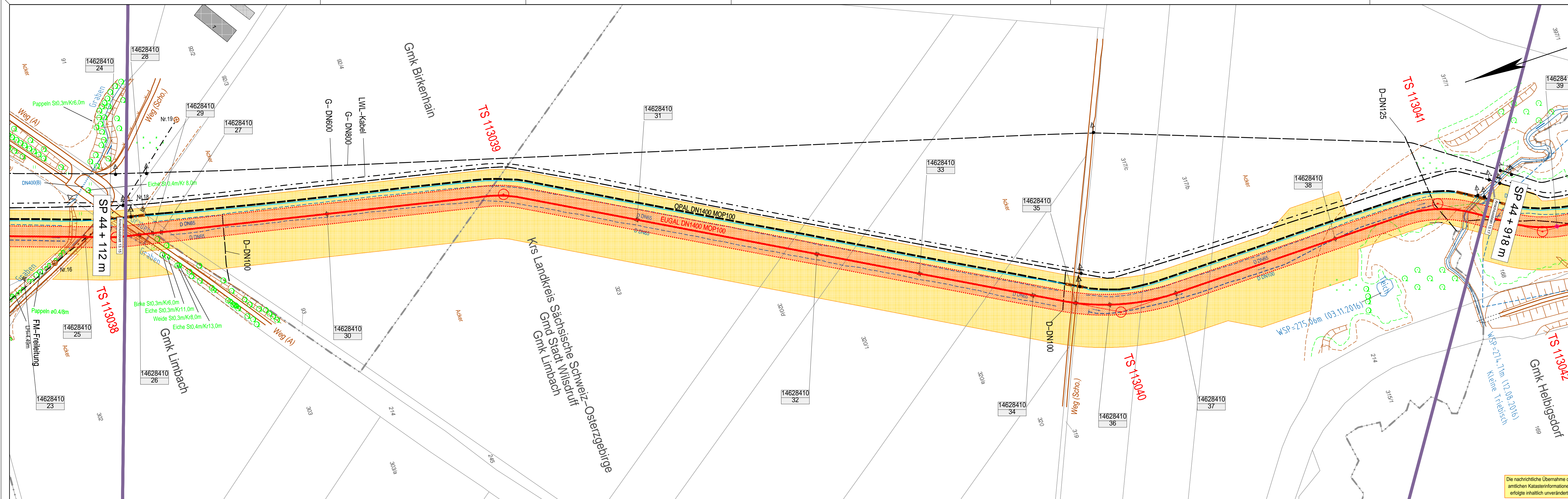
Sachsen - Dresden Planfeststellungsverfahren Unterlage 6.2

von SP 43 + 343 m bis SP 44 + 112 m

Maßstab: 1:1000

Plan-Nr.: 18.00.00.PL. 13.15

Revision: C

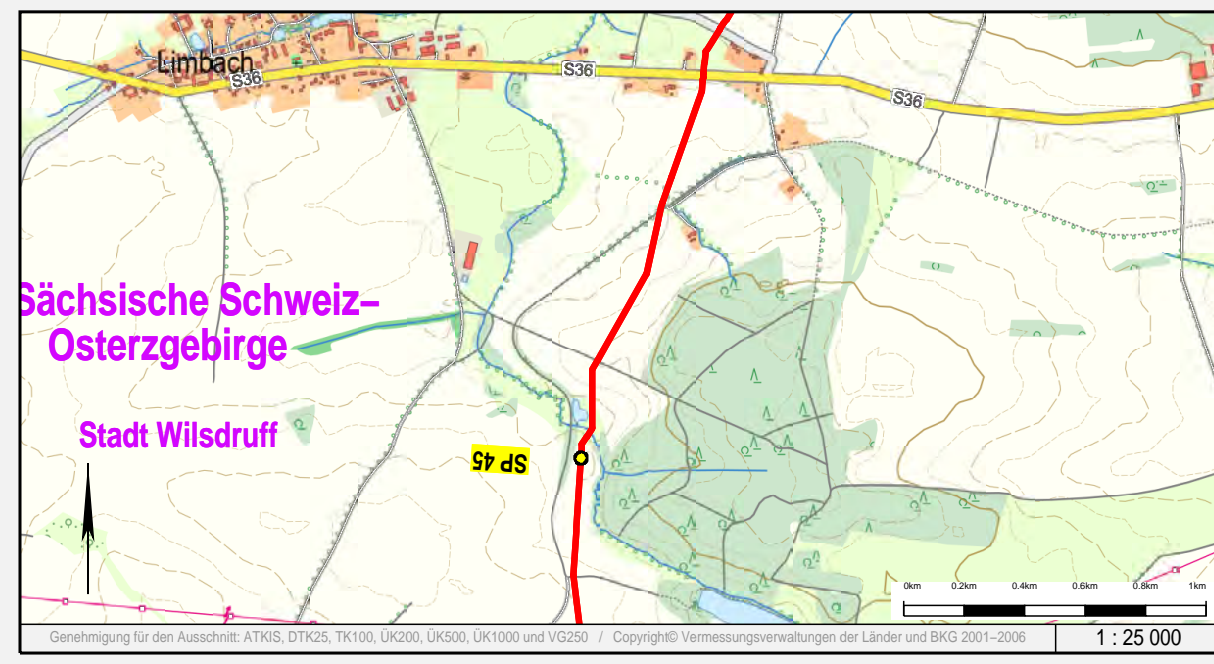


- Zeichenerklärung**
- TP, PP, HP
 - TS (Tangentenschnittpunkt)
 - geplante Leitungsgasse mit Grunddienstbarkeitsflächen, temporärem Arbeitsstreifen und Stationierungspunkt
 - Eigentums-, Erwerbfläche
 - Gemeinschaftsfläch. lfd. Nr. der Flurstücke
 - eingemessener Grenzpunkt
 - Kilometerstein, Kabelstein
 - Gittermast (maßstäbl.)
 - Beton-, Holz-, Stahlrohrmast
 - Schieber, Einzelgrube
 - Brunnen, Quelle
 - Schacht / Deckel, Gully
 - Durchfall, Fließsicherung
 - Tiefenerder (Planung)
 - Denkmal, Feldkreuz
 - Windkraftanlage, Fahnenmast
 - Zaun, Hecke
 - Erdwall
 - Laubbaum, markanter Laubbaum
 - Nadelbaum, markanter Nadelbaum
 - Busch
 - Gehölz
 - Genetage
 - Vegetations- / Traufgrenze
 - Nutzungsgrenze / Stammlinie
 - Anerkennungsfeld - kabel (maßstäbl.)
 - Freileitung
 - Freileitung (Hochspannung)
 - andere Rohrleitung (Angabe des Mediums)
 - Unterirdisches Kabel
 - geplante Fremdleitung
 - Drainagesauger, -sammel
 - Staatsgrenze
 - Landesgrenze
 - Regierungsbezirksgrenze
 - Kreisgrenze
 - Gemeindengrenze
 - Gemarkungsgrenze
 - Flurgrenze
 - Flurstücksgrenze
 - Überhaken
 - Schilderfahrt ohne, mit Flughöhe (Planung)
 - Schilderfahrt mit KKS (Planung)
 - Zufahrt, Überfahrt
 - Anbauverbotszone / Baufeld

Die nachrichtliche Übernahme der amtlichen Katasterinformationen erfolgte inhaltlich unverändert.

EUGAL
 DN 1400 MOP 100
 Lubmin nach Deutschneudorf

Kreis: Landkreis Sächsische Schweiz-Osterzgebirge
 Gemeinde: Stadt Wilsdruff
 Gemarkung: Helbigsdorf, Limbach, Birkenhain



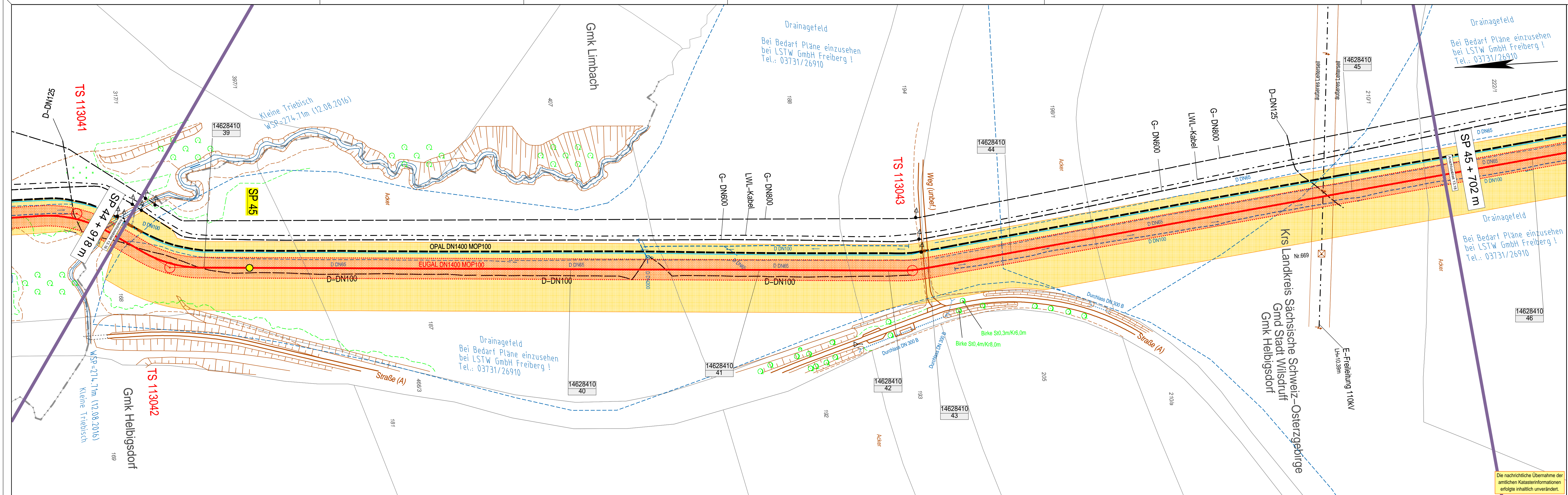
Rev.	erstellt	geprüft	freigegeben	Änderung	
B	03.07.2017	Schaller/C&E	13.07.2017 Werner (ProLine)	14.07.2017 Breiding (GASCADÉ)	Erstellung Endfassung
A	11.01.2017	Schaller/C&E			Übernahme Lageplan-Rotpausen
-	05.09.2016	Schaller/C&E	13.07.2017 Werner (ProLine)	14.07.2017 Breiding (GASCADÉ)	Ersterstellung

Lageplan zur Planfeststellung

Sachsen – Dresden Planfeststellungsverfahren Unterlage 6.2

von SP 44 + 112 m bis SP 44 + 918 m

Maßstab: 1:1000 Plan-Nr.: 18.00.00.PL. 13.16 Revision: B

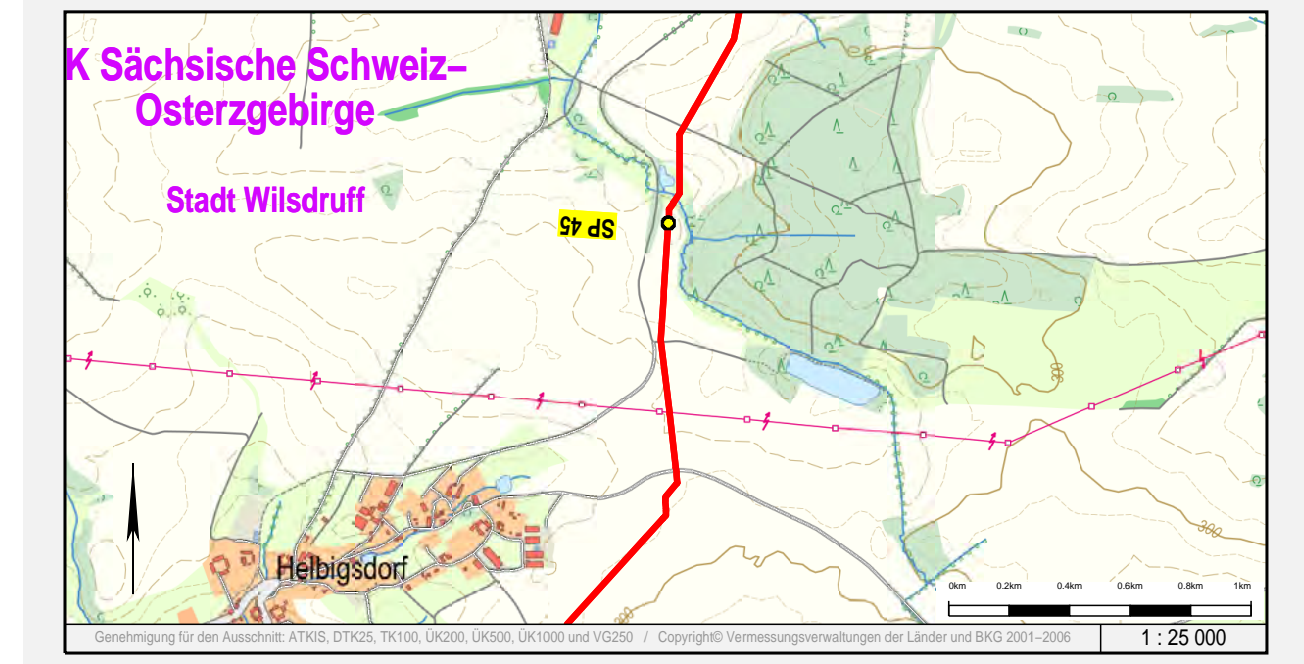


- Zeichenerklärung**
- TP, PP, HP
 - TS (Tangentschnittpunkt)
 - geplante Leitungsbachse mit Grundstücken, Kabelsteifen, temporären Arbeitsstellen und Stationierungspunkt
 - Eigentums-, Erwerbfläche
 - Gemeinschaftsfläche (z.B. Nr. der Flurstücke, Zuordnung zum Grundstücksverzeichnis)
 - eingemessener Grenzpunkt
 - Kilometerstein, Kabelstein
 - Gittermast (maßstäblich)
 - Beton-, Holz-, Stahlrohrmast
 - Schieber, Einzelgrube
 - Brunnen, Quelle
 - Schacht / Deckel, Gully
 - Durchfall, Fließsicherung
 - Tiefenerder (Planung)
 - Denkmal, Feldkreuz
 - Windkraftanlage, Fahnenmast
 - Zaun, Hecke
 - Erdwall
 - Laubbaum, markanter Laubbaum
 - Nadelbaum, markanter Nadelbaum
 - Busch
 - Gehölz
 - Obstbaupflanze
 - Vegetations- / Traufgrenze
 - Nutzungsgrenze / Stammlinie
 - Ackerfeld, -kabel (maßstäblich)
 - Freileitung
 - Freileitung (Hochspannung)
 - andere Rohrleitung
 - Unterirdisches Kabel
 - geplante Fremdleitung
 - Drainagesauger, -sammler
 - Staatsgrenze
 - Landesgrenze
 - Regierungsbezirksgrenze
 - Kreisgrenze
 - Gemeindegrenze
 - Gemarkungsgrenze
 - Flurgrenze
 - Flurstücksgrenze
 - Überhaken
 - Schilderfahrt ohne, mit Flughäube (Planung)
 - Schilderfahrt mit KKS (Planung)
 - Zufahrt, Überfahrt
 - Anbauverbotzone / Baufeld

Auftraggeber / Vorhabensträger: **GASCADÉ**
 Vermessungs- / Planungsbüro: **C&E**, **ProLine GmbH**, **LANDE GbR**

EUGAL
 DN 1400 MOP 100
 Lubmin nach Deutschneudorf

Kreis: Landkreis Sächsische Schweiz-Osterzgebirge
 Gemeinde: Stadt Wilsdruff
 Gemarkung: Helbigsdorf, Limbach



Rev.	erstellt	geprüft	freigegeben	Änderung
B	03.07.2017	Schaller/C&E	13.07.2017 Werner (ProLine)	14.07.2017 Breiding (GASCADÉ) Erstellung Entfassung
A	11.01.2017	Schaller/C&E		Übernahme Lageplan-Rotpausen
-	05.09.2016	Schaller/C&E	13.07.2017 Werner (ProLine)	14.07.2017 Breiding (GASCADÉ) Ersterstellung

Lageplan zur Planfeststellung

Sachsen – Dresden Planfeststellungsverfahren Unterlage 6.2

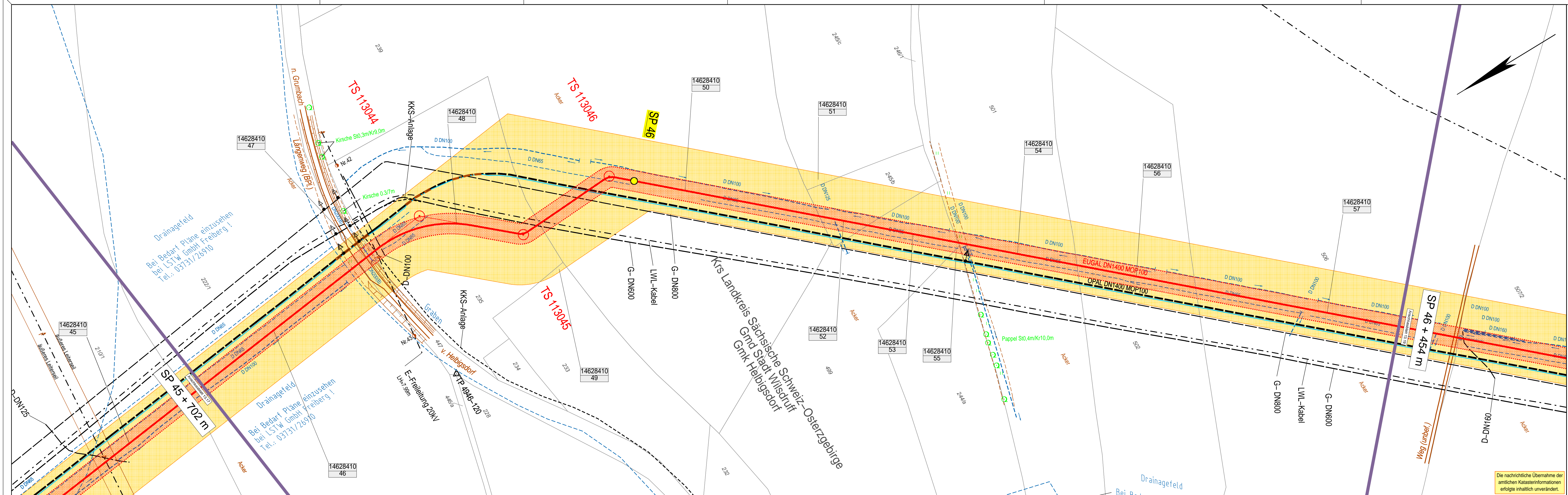
von SP 44 + 918 m bis SP 45 + 702 m

Maßstab: 1:1000

Plan-Nr.: 18.00.00.PL. 13.17

Revision: B

Die nachrichtliche Übernahme der amtlichen Katasterinformationen erfolgte inhaltlich unverändert.



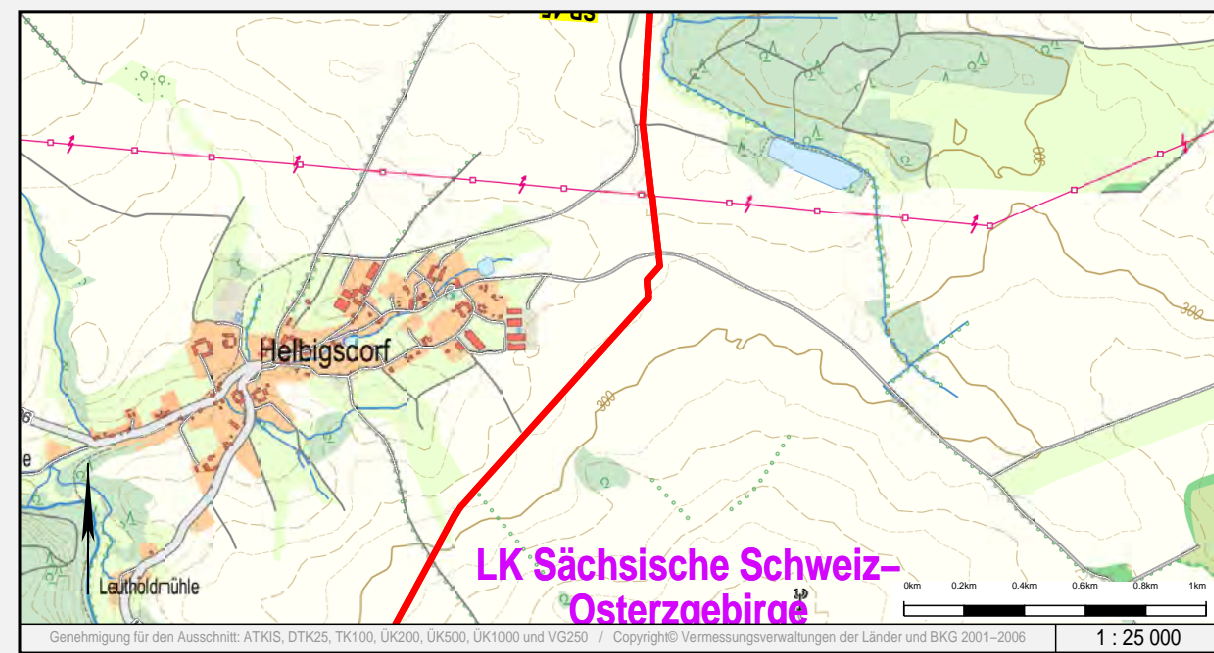
Zeichenerklärung

- TP, PP, HP
- TS (Tangentenschnittpunkt)
- geplante Leitungsbachse mit Grundstückerkennungsflächen, temporärem Arbeitsstreifen und Stationierungspunkt
- Eigentums-, Erwerbfläche
- Gemeindschlüssel lfd. Nr. der Flurstücke Zuordnung zum Grundstücksverzeichnis
- eingemessener Grenzpunkt
- Kilometerstein, Kabelstein
- Gittermast (maßstäbl.)
- Beton-, Holz-, Stahlrohrmast
- Schieber, Einzeltiefe
- Brunnen, Quelle
- Schacht / Deckel, Gully
- Durchfall, Fließrichtung
- Terrainränder (Planung)
- Denkmal, Feldkreuz
- Windkraftanlage, Fahnenmast
- Zaun, Hecke
- Erdwall
- Laubb Baum, markanter Laubb Baum
- Nadelbaum, markanter Nadelbaum
- Busch
- Grünland
- Mäh-/Dürrfeld
- Wald
- Grenzlinie
- Grenzlinie
- Vegetations- / Traufgrenze
- Nutzungsangrenzlinie / Stammlinie
- Ackerfeld-, -kabel (maßstäbl.)
- Freileitung
- Freileitung (Hochspannung)
- andere Rohrleitung (Angabe des Mediums)
- Unterirdisches Kabel
- geplante Fremdleitung
- Drainagesauger-, -sammler
- Staatsgrenze
- Landesgrenze
- Regierungsbezirksgrenze
- Kreisgrenze
- Gemeindegrenze
- Gemarkungsgrenze
- Fluggrenze
- Flurstücksgrenze
- Überfahren
- Schilderfahrt ohne, mit Flughaube (Planung)
- Schilderfahrt mit KKS (Planung)
- Zufahrt, Überfahrt
- Anbauverbotzone / Baufeld

Auftraggeber / Vorhabensträger: **GASCADÉ**
 Vermessungs- / Planungsbüro: **C&E** (C&E Vermessungs GmbH & Co. KG) and **ProLine GmbH** (Ing.- und Planungsbüro LANDE GbR)

EUGAL

DN 1400 MOP 100
Lubmin nach Deutschneudorf



Rev.	erstellt	geprüft	freigegeben	Änderung			
B	03.07.2017	Schaller/C&E	13.07.2017	Werner (ProLine)	14.07.2017	Breiding (GASCADÉ)	Erstellung Endfassung
A	11.01.2017	Schaller/C&E					Übernahme Lageplan-Rotpausen

-	05.09.2016	Schaller/C&E	13.07.2017	Werner (ProLine)	14.07.2017	Breiding (GASCADÉ)	Ersterstellung
---	------------	--------------	------------	------------------	------------	--------------------	----------------

Lageplan zur Planfeststellung

Sachsen – Dresden Planfeststellungsverfahren Unterlage 6.2

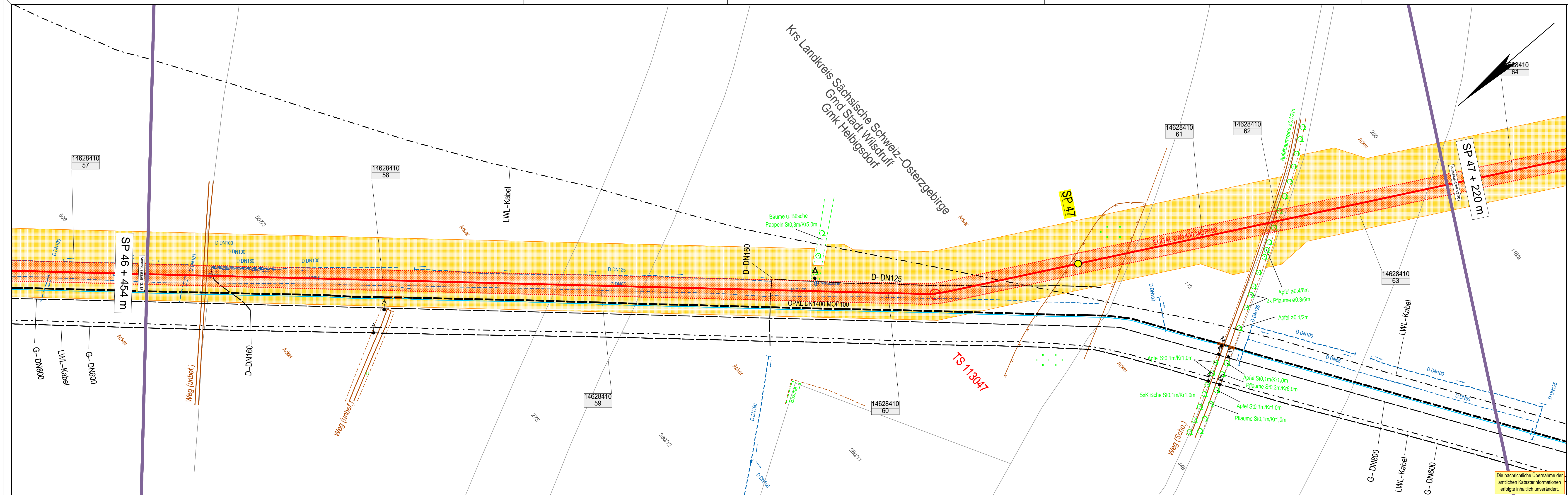
von SP 45 + 702 m bis SP 46 + 454 m

Maßstab: 1:1000

Plan-Nr. 18.00.00.PL. 13.18

Revision: B

Die nachrichtliche Übernahme der amtlichen Katasterinformationen erfolgte inhaltlich unverändert.



- ### Zeichenerklärung
- TP, PP, HP
 - TS (Tangentenschnittpunkt)
 - geplante Leitungsbahn mit Grunddienstbarkeitsflächen, temporärem Arbeitsstreifen und Stationierungspunkt
 - Eigentums-, Erwerbfläche
 - Gemeinschaftsflächel lfd. Nr. der Flurstücke Zuordnung zum Grundstücksverzeichnis
 - eingemessener Grenzpunkt Kilometerstein, Kabelstein
 - Gittermast (maßstäbl.)
 - Beton-, Holz-, Stahlmast
 - Schieber, Einzelgrube
 - Brunnen, Quelle
 - Schacht / Deckel, Gully
 - Durchfall, Fließrichtung
 - Tiefenerder (Planung)
 - Denkmal, Feldkreuz
 - Windkraftanlage, Fahnenmast
 - Zaun, Hecke
 - Erdwall
 - Laubbaum, markanter Laubbaum
 - Nadelbaum, markanter Nadelbaum
 - Busch
 - Gehölz
 - Strauch
 - Moor (Baum)
 - Moor (Baum)
 - Genetage
 - Genetz
 - Obstbaupflanze
 - Vegetations- / Traufgrenze
 - Nutzungsgrenze / Stammlinie
 - Ackerfeld, -kabel (maßstäbl.)
 - Freileitung
 - Freileitung (Hochspannung)
 - andere Rohrleitung (Angabe des Mediums)
 - Unterirdisches Kabel
 - geplante Fremdleitung
 - Drainagesauger, -sammel
 - Staatsgrenze
 - Landesgrenze
 - Regierungsbezirksgrenze
 - Kreisgrenze
 - Gemeindengrenze
 - Gemarkungsgrenze
 - Fluggrenze
 - Flurstücksgrenze
 - Überhaken
 - Schilderfahrt ohne, mit Flughäube (Planung)
 - Schilderfahrt mit KKS (Planung)
 - Zufahrt, Überfahrt
 - Anbauverbotszone / Baufeld

Auftraggeber / Vorhabensträger: **GASCADE**

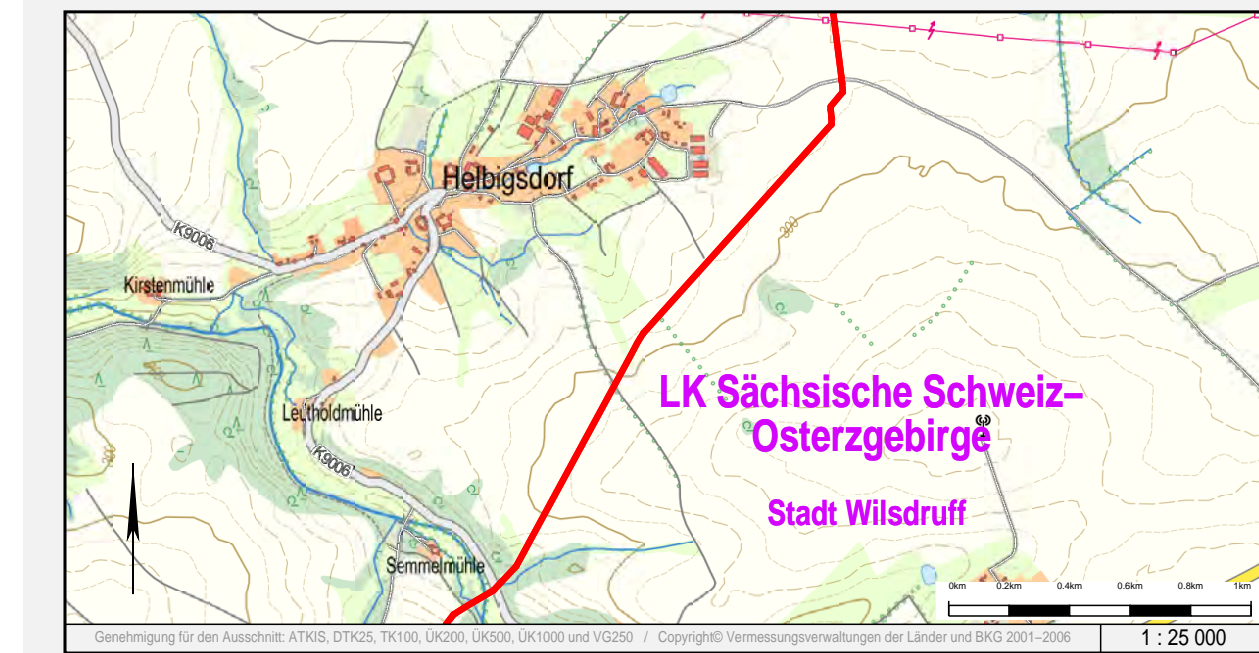
Vermessungs- / Planungsbüro: **C&E** (C&E Vermessungstechnik GmbH & Co. KG), **ProLine GmbH** (Ing. und Planungsbüro LANGE GbR)

EUGAL

DN 1400 MOP 100

Lubmin nach Deutschneudorf

Kreis: Sächsische Schweiz-Osterzgebirge Gemeinde: Stadt Wilsdruff Gemarkung: Helbigsdorf



Rev.	erstellt	geprüft	freigegeben	Änderung
B	03.07.2017	Schaller/C&E	13.07.2017 Werner (ProLine)	14.07.2017 Breiding (GASCADE) Erstellung Entdrossung
A	11.01.2017	Schaller/C&E		Übernahme Lageplan-Rotpausen
-	05.09.2016	Schaller/C&E	13.07.2017 Werner (ProLine)	14.07.2017 Breiding (GASCADE) Ersterstellung

Lageplan zur Planfeststellung

Sachsen - Dresden Planfeststellungsverfahren Unterlage 6.2

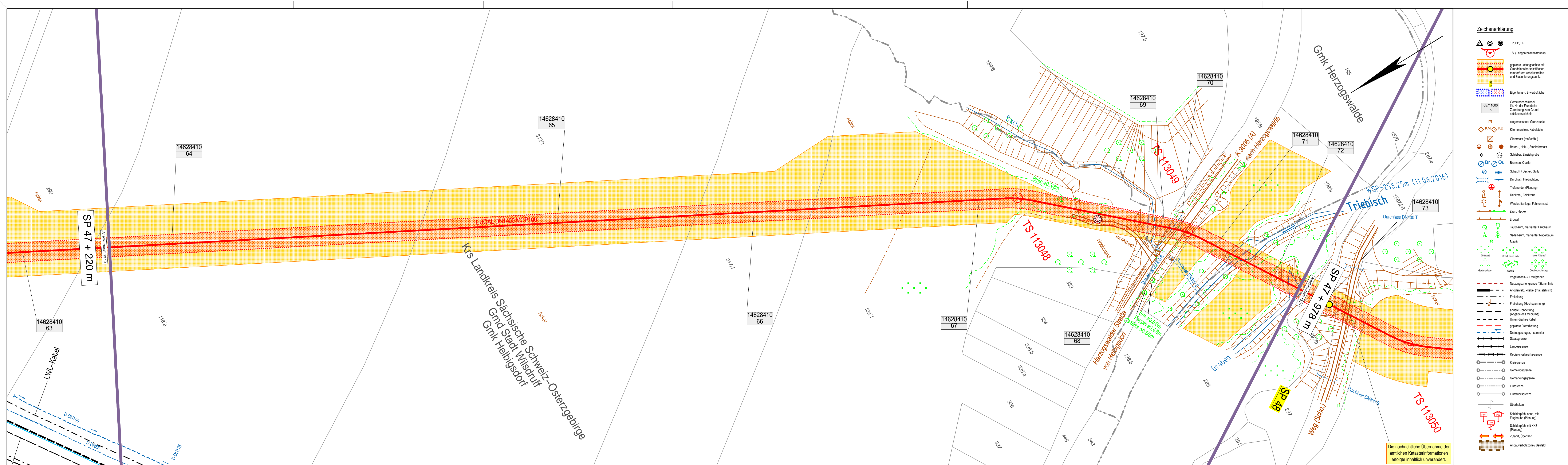
von SP 46 + 454 m bis SP 47 + 220 m

Maßstab: 1:1000

Plan-Nr. **18.00.00.PL. 13.19**

Revision: **B**

Die nachrichtliche Übernahme der amtlichen Katasterinformationen erfolgte inhaltlich unverändert.

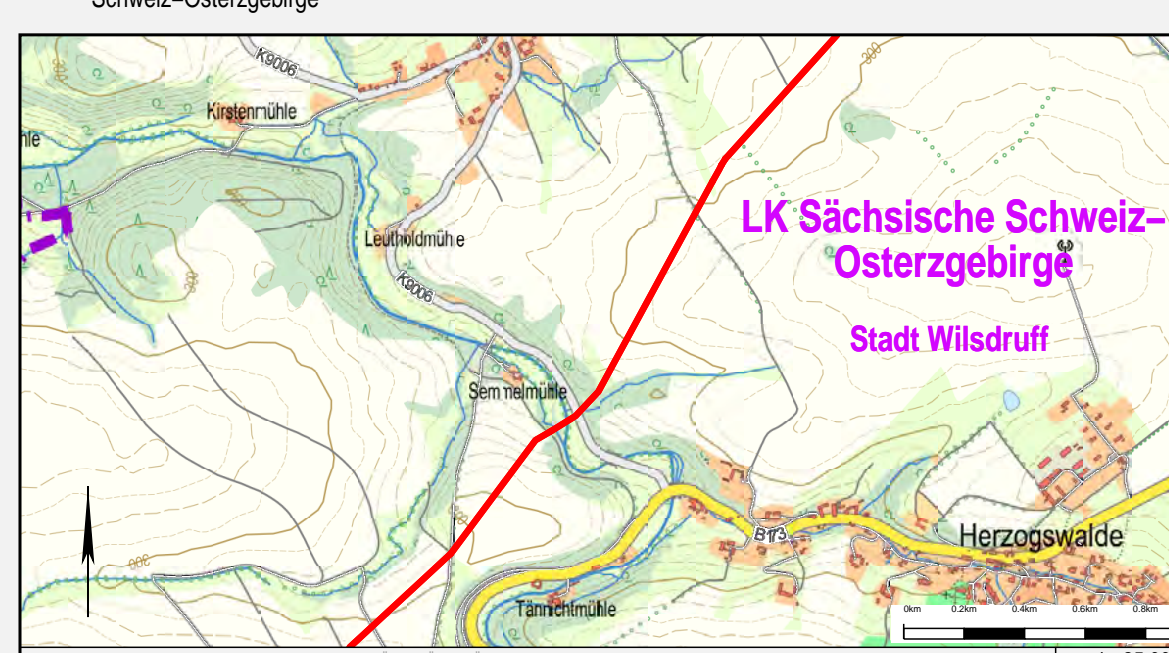


EUGAL

DN 1400 MOP 100

Lubmin nach Deutschneudorf

Kreis: Landkreis Sächsische Schweiz-Osterzgebirge
 Gemeinde: Stadt Wilsdruff
 Gemarkung: Helbigsdorf, Herzogswalde, Mohorn



Rev.	erstellt	geprüft	freigegeben	Änderung			
B	03.07.2017	Schaller/C&E	13.07.2017	Werner (ProLine)	14.07.2017	Breidung (GASCADE)	Erstellung Endfassung
A	11.01.2017	Schaller/C&E					Übernahme Lageplan-Rotpausen
-	05.09.2016	Schaller/C&E	13.07.2017	Werner (ProLine)	14.07.2017	Breidung (GASCADE)	Ersterstellung

Lageplan zur Planfeststellung

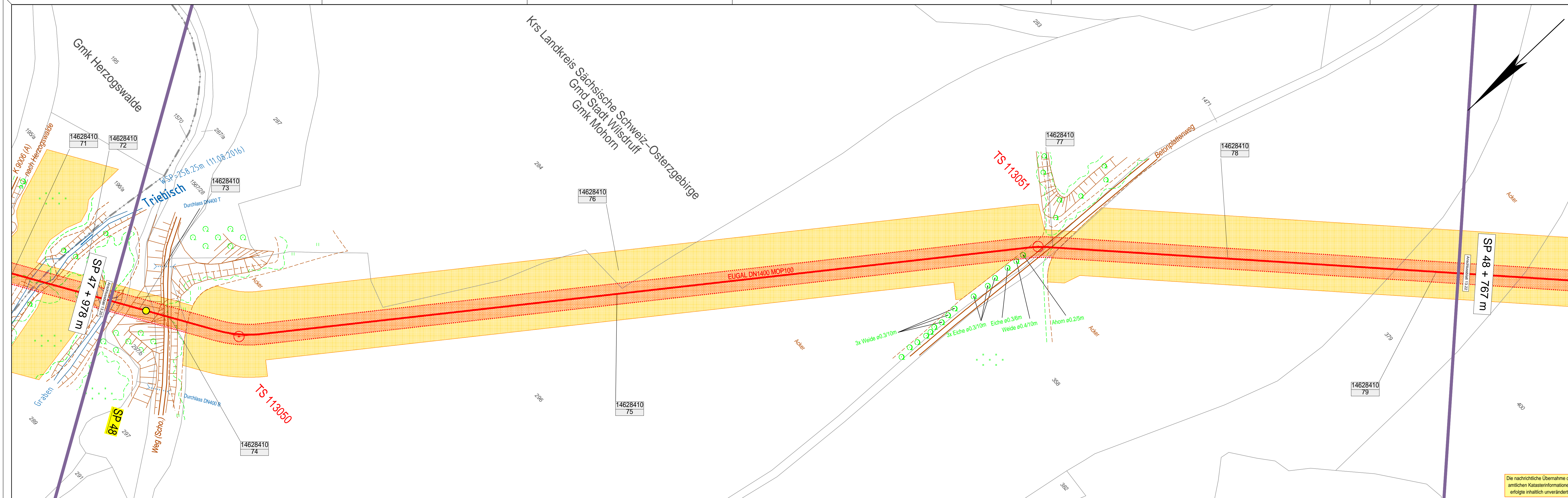
Sachsen - Dresden Planfeststellungsverfahren Unterlage 6.2

von SP 47 + 220 m bis SP 47 + 978 m

Maßstab: 1:1000 Plan-Nr. 18.00.00.PL. 13.20 Revision B

- #### Zeichenerklärung
- TP, PP, HP
 - TS (Tangentenschnittpunkt)
 - geplante Leitungsbachse mit Grundsicherkeitsflächen, temporärem Arbeitsstreifen und Stationierungspunkt
 - Eigentums-, Erwerbfläche
 - Gemeinschaftsflächen (z.B. Nr. der Flurstücke, Zuordnung zum Grundstücksverzeichnis)
 - eingemessener Grenzpunkt, Kilometerstein, Kabelstein
 - Gittermast (maßstäblich)
 - Beton-, Holz-, Stahlrohrmast
 - Schieber, Einzelgrube, Brunnen, Quelle
 - Schacht / Deckel, Gully, Durchfall, Fließrichtung
 - Tiefenerdler (Planung)
 - Denkmal, Feldkreuz
 - Windkraftanlage, Fahnenmast
 - Zaun, Hecke
 - Erdwall
 - Laubbäume, markanter Laubbäume
 - Nadelbäume, markanter Nadelbäume
 - Vegetationsarten / Stammlinie
 - Acker
 - Freileitung (Hochspannung), andere Rohrleitung (Angabe des Mediums)
 - Unterirdisches Kabel, geplante Fremdleitung
 - Drainagesauger, -sammler
 - Staatsgrenze
 - Landesgrenze
 - Regierungsbezirksgrenze
 - Kreisgrenze
 - Gemarkungsgrenze
 - Flurgrenze
 - Flurstücksgrenze
 - Überhaken
 - Schilderfahrt ohne, mit Flügelschild (Planung), Schilderfahrt mit KKS (Planung)
 - Zufahrt, Überfahrt
 - Anbauverbotzone / Baufeld

Die nachrichtliche Übernahme der amtlichen Katasterinformationen erfolgte inhaltlich unverändert.



Die nachrichtliche Übernahme der amtlichen Katasterinformationen erfolgte inhaltlich unverändert.

- ### Zeichenerklärung
- TP, PP, HP
 - TS (Tangentenschnittpunkt)
 - geplante Leitungsbühnen mit Grunddienstbarkeitsflächen, temporärem Arbeitsstreifen und Stationierungspunkt
 - Eigentums-, Erwerbfläche
 - Gemeindefläche lfd. Nr. der Flurstücke Zuordnung zum Grundstücksverzeichnis
 - eingemessener Grenzpunkt
 - Kilometerstein, Kabelstein
 - Gittermast (maßstäblich)
 - Beton-, Holz-, Stahlrohrmast
 - Schieber, Einzelgrube
 - Brunnen, Quelle
 - Durchfall, Fließrichtung
 - Tiefenerder (Planung)
 - Denkmal, Feldkreuz
 - Windkraftanlage, Fahnenmast
 - Zaun, Hecke
 - Erdwall
 - Laubbaum, markanter Laubbaum
 - Nadelbaum, markanter Nadelbaum
 - Busch
 - Grünland
 - Moos (Baum)
 - Genetage
 - Genetz
 - Obstbaum
 - Vegetations- / Traufgrenze
 - Nutzungsgrenze / Stammrinne
 - Ackerfeld, -kabel (maßstäblich)
 - Freileitung (Hochspannung)
 - andere Rohrleitung (Angabe des Mediums)
 - Unterirdisches Kabel
 - geplante Fremdleitung
 - Drainagesauger, -sammel
 - Staatsgrenze
 - Landesgrenze
 - Regierungsbezirksgrenze
 - Kreisgrenze
 - Gemarkungsgrenze
 - Fluggrenze
 - Flurstücksgrenze
 - Überhaken
 - Schilderfahle ohne, mit Flughäube (Planung)
 - Schilderfahle mit KKS (Planung)
 - Zufahrt, Überfahrt
 - Anbauverbotszone / Baufeld

Auftraggeber / Vorhabensträger: **GASCADÉ**

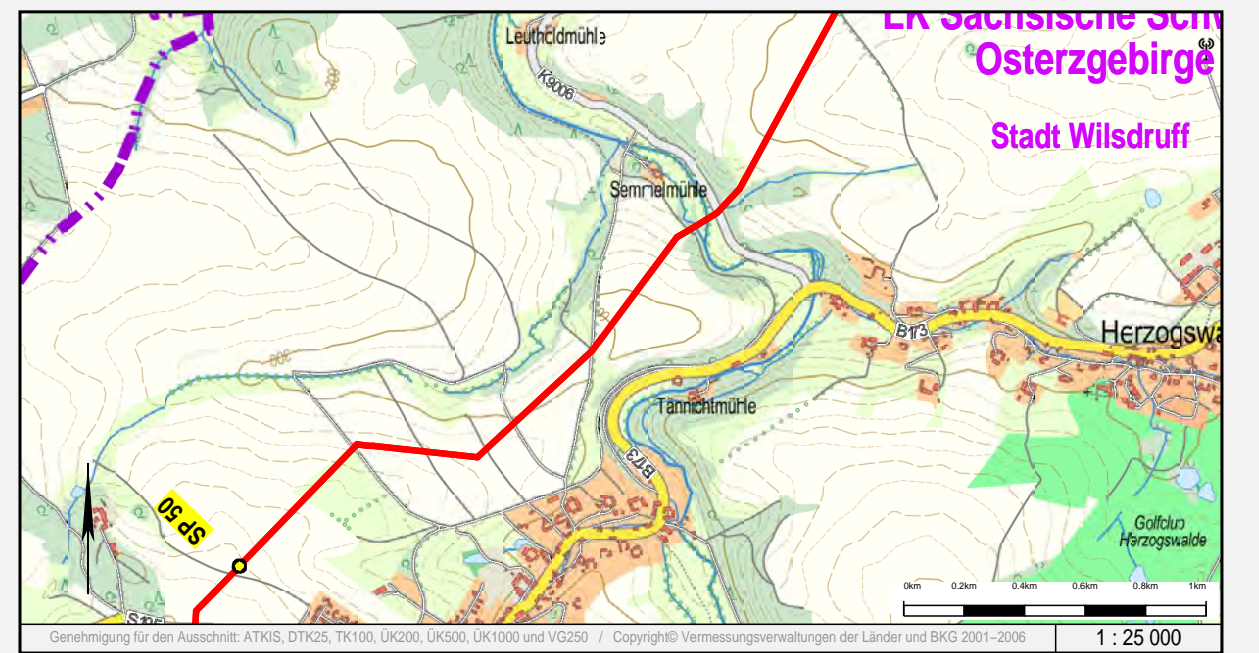
Vermessungs- / Planungsbüro: **C&E** (C&E Vermessungs- und Planungsbüro GmbH & Co. KG) und **ProLine GmbH** (Ing. und Planungsbüro LANDE GbR)

EUGAL

DN 1400 MOP 100

Lubmin nach Deutschneudorf

Kreis: Sächsische Schweiz-Osterzgebirge | Gemeinde: Stadt Wildruff | Gemarkung: Herzogswalde, Mohorn



Rev.	erstellt	geprüft	freigegeben	Änderung
B	03.07.2017	Schaller/C&E	13.07.2017 Werner (ProLine)	14.07.2017 Breiding (GASCADÉ) Erstellung Endfassung
A	11.01.2017	Schaller/C&E		Übernahme Lageplan-Rotpausen
-	05.09.2016	Schaller/C&E	13.07.2017 Werner (ProLine)	14.07.2017 Breiding (GASCADÉ) Ersterstellung

Lageplan zur Planfeststellung

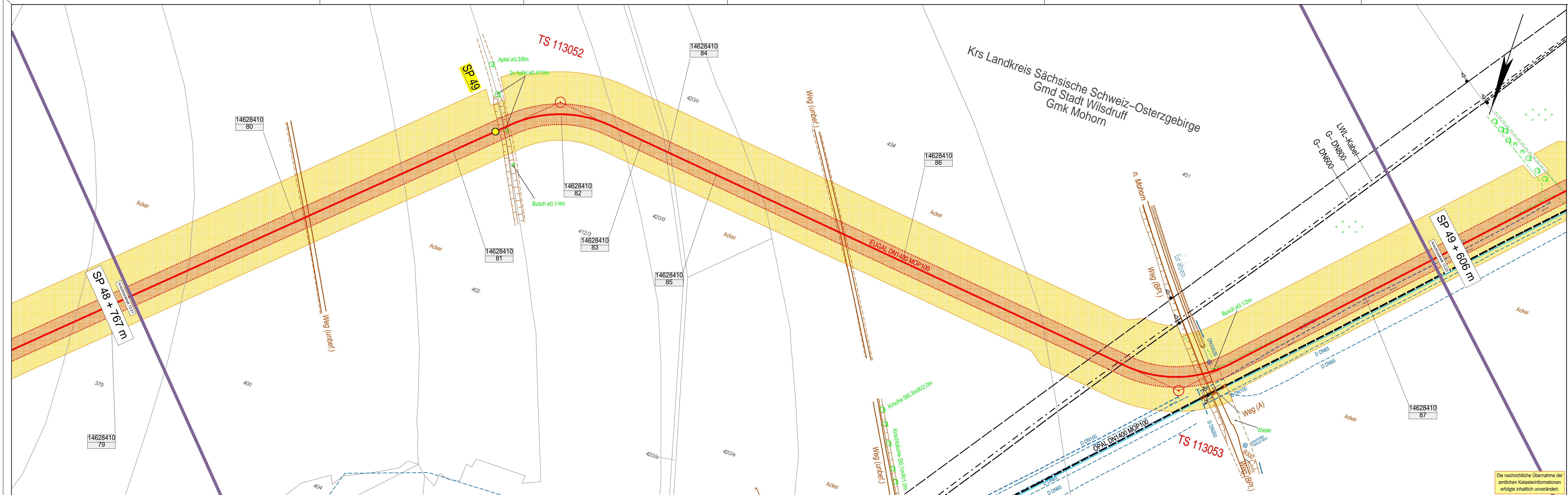
Sachsen - Dresden | Planfeststellungsverfahren | Unterlage 6.2

von SP 47 + 978 m bis SP 48 + 767 m

Maßstab: 1:1000

Plan-Nr. **18.00.00.PL. 13.21**

Revision: **B**



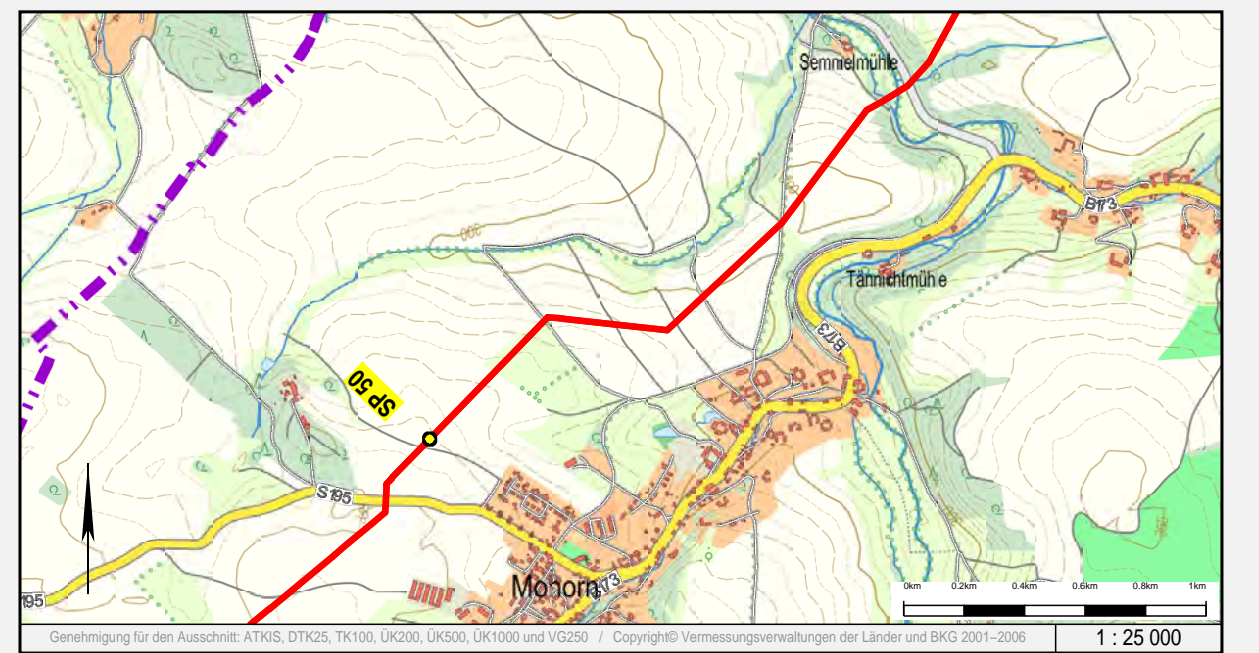
- ### Zeichenerklärung
- TP, PP, HP
 - TS (Tangentenschnittpunkt)
 - geplante Leitungsbahn mit Grundstückerklärungen, temporären Arbeitsstellen und Stationierungspunkt
 - Eigentums-, Erwerbfläche
 - Gemeinschaftsfläche i.H.v. der Flurstückszuordnung zum Grundstücksverzeichnis
 - eingemessener Grenzpunkt
 - Kilometerstein, Kabelstein
 - Gittermast (maßstäblich)
 - Beton-, Holz-, Stahlmast
 - Schieber, Einzelgrube
 - Brunnen, Quelle
 - Durchfall, Fließrichtung
 - Tiefenerder (Planung)
 - Denkmal, Feldkreuz
 - Windkraftanlage, Fahnenmast
 - Zaun, Hecke
 - Erdwall
 - Laubbaum, markanter Laubbaum
 - Nadelbaum, markanter Nadelbaum
 - Busch
 - Gehölz
 - Moos (Baum)
 - Moos (Sträucher)
 - Moos (Gras)
 - Genetage
 - Genetz
 - Obstbaumgruppe
 - Vegetations- / Traufgrenze
 - Nutzungsgrenze / Stammlinie
 - Ackerfeld, -kabel (maßstäblich)
 - Freileitung
 - Freileitung (Hochspannung)
 - andere Rohleitung (Angabe des Mediums)
 - Unterirdisches Kabel
 - geplante Fremdleitung
 - Drainagesauger, -sammel
 - Staatsgrenze
 - Landesgrenze
 - Regierungsbezirksgrenze
 - Kreisgrenze
 - Gemeindegrenze
 - Gemarkungsgrenze
 - Flurgrenze
 - Flurstücksgrenze
 - Überhaken
 - Schilderfahrt ohne, mit Flughöhe (Planung)
 - Schilderfahrt mit KKS (Planung)
 - Zufahrt, Überfahrt
 - Anbauverbotszone / Baufeld

Die nachrichtliche Übernahme der amtlichen Katasterinformationen erfolgte inhaltlich unverändert.

EUGAL

DN 1400 MOP 100
 Lubmin nach Deutschneudorf

Kreis: Sächsische Schweiz-Osterzgebirge
 Gemeinde: Stadt Wilsdruff
 Gemarkung: Mohorn



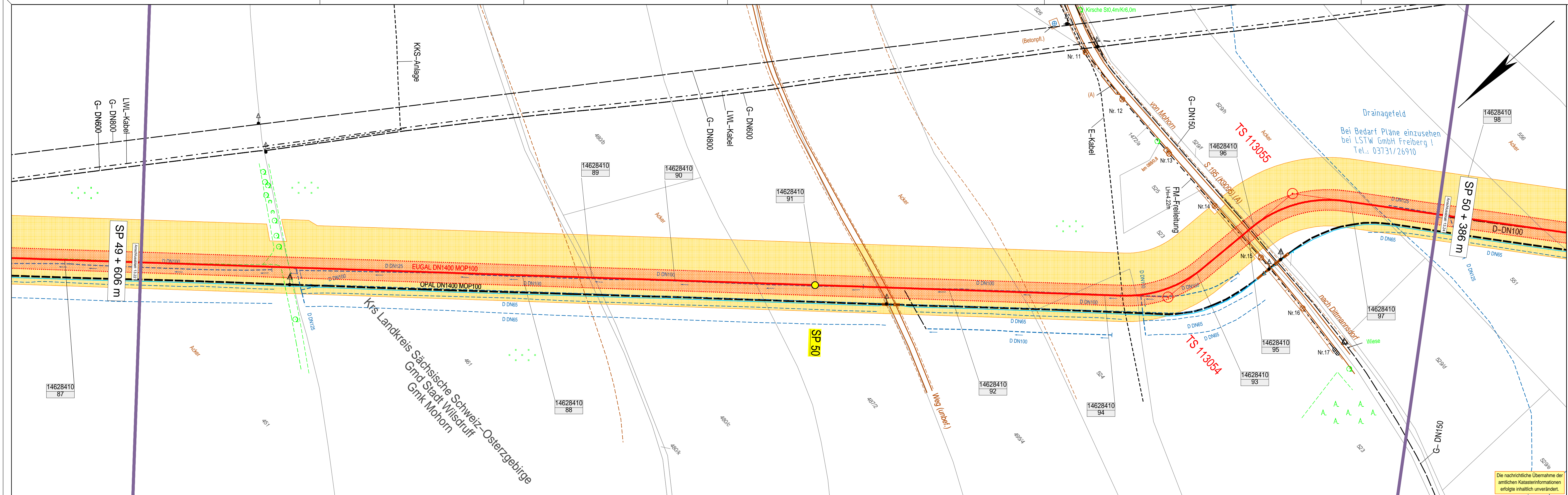
Rev.	erstellt	geprüft	freigegeben	Änderung			
C	03.07.2017	Schaller/C&E	13.07.2017	Werner (ProLine)	14.07.2017	Breidig (GASCADE)	Erstellung/Entfassung
B	14.02.2017	Schaller/C&E					Änderungen nach Trassenbefragung
A	11.01.2017	Schaller/C&E					Übernahme Lageplan-Rotpausen
-	05.09.2016	Schaller/C&E	13.07.2017	Werner (ProLine)	14.07.2017	Breidig (GASCADE)	Ersterstellung

Lageplan zur Planfeststellung

Sachsen - Dresden Planfeststellungsverfahren Unterlage 6.2

von SP 48 + 767 m bis SP 49 + 606 m

Maßstab: 1:1000
 Plan-Nr.: 18.00.00.PL.13.22
 Revision: C



- Zeichenerklärung**
- TP, PP, HP
 - TS (Tangentenschnittpunkt)
 - geplante Leitungsschneise mit Grundstückerlöschflächen, temporärem Arbeitsstollen und Stationierungspunkt
 - Eigentums-, Erwerbfläche
 - Gemeinschaftsfläche (z.B. Nr. der Flurstückszuordnung zum Grundstücksverzeichnis)
 - eingemessener Grenzpunkt
 - Kilometerstein, Kabelstein
 - Gittermast (maßstäblich)
 - Schlepper, Einzelgrube
 - Brunnen, Quelle
 - Durchfall, Fließrichtung
 - Tiefenerder (Planung)
 - Denkmal, Feldkreuz
 - Windkraftanlage, Fahnenmast
 - Zaun, Hecke
 - Erdwall
 - Laubbaum, markanter Laubbaum
 - Nadelbaum, markanter Nadelbaum
 - Busch
 - Gehölz
 - Grünanlage
 - Vegetationsgrenze / Traufgrenze
 - Nutzungsgrenze / Stammlinie
 - Ackerfeld, -kabel (maßstäblich)
 - Freileitung
 - Freileitung (Hochspannung)
 - andere Rohrleitung (Angabe des Mediums)
 - Unterirdisches Kabel
 - geplante Fremdleitung
 - Drainagesauger, -sammler
 - Staatsgrenze
 - Landesgrenze
 - Regierungsbezirksgrenze
 - Kreisgrenze
 - Gemeindengrenze
 - Gemarkungsgrenze
 - Flurgrenze
 - Flurstücksgrenze
 - Überhaken
 - Schilderfahrt ohne, mit Flugaube (Planung)
 - Schilderfahrt mit KKS (Planung)
 - Zufahrt, Überfahrt
 - Anbauverbotszone / Baufeld

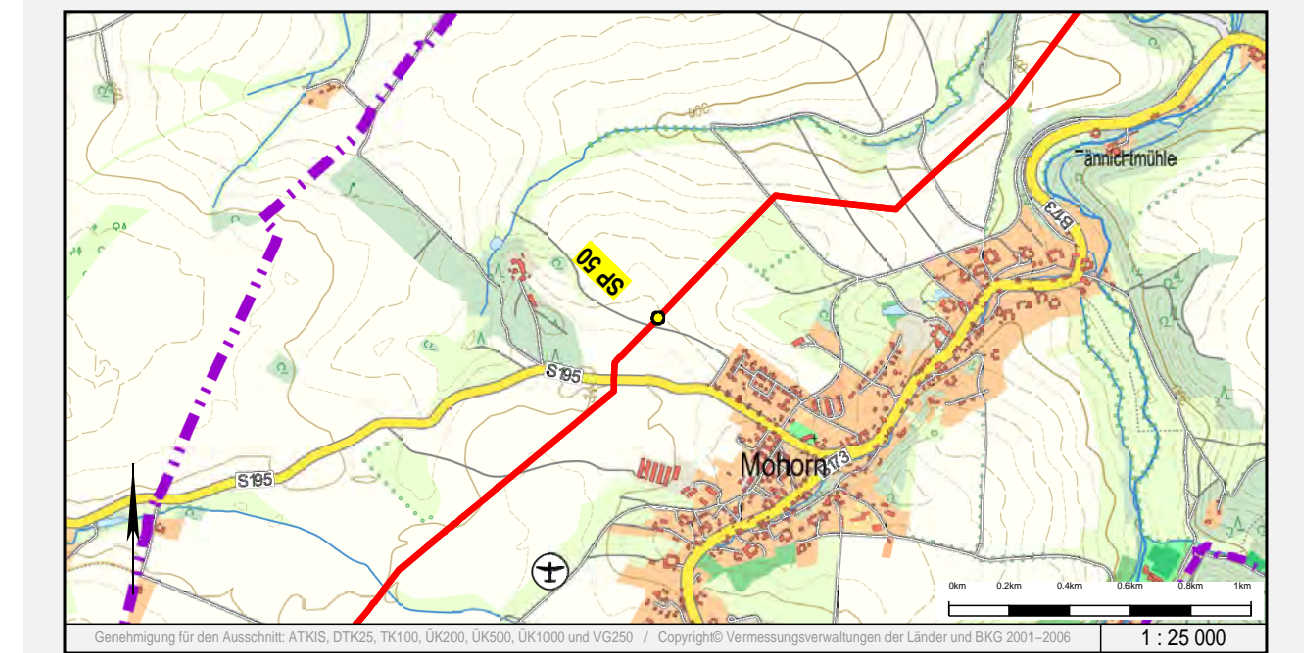
Auftraggeber / Vorhabensträger: **GASCADÉ**

Vermessungs- / Planungsbüro: **C&E**, **ProLine GmbH**, **LANSE GbR**

EUGAL

DN 1400 MOP 100
Lubmin nach Deutschneudorf

Kreis: Sächsische Schweiz-Osterzgebirge Gemeinde: Stadt Wilsdruff Gemarkung: Mohorn



Rev.	erstellt	geprüft	freigegeben	Änderung
C	03.07.2017	Schaller/C&E	13.07.2017 Werner (ProLine)	14.07.2017 Breiding (GASCADÉ) Erstellung Endfassung
B	14.02.2017	Schaller/C&E		Änderungen nach Trassenbefragung
A	11.01.2017	Schaller/C&E		Übernahme Lageplan-Rotpausen
-	05.09.2016	Schaller/C&E	13.07.2017 Werner (ProLine)	14.07.2017 Breiding (GASCADÉ) Ersterstellung

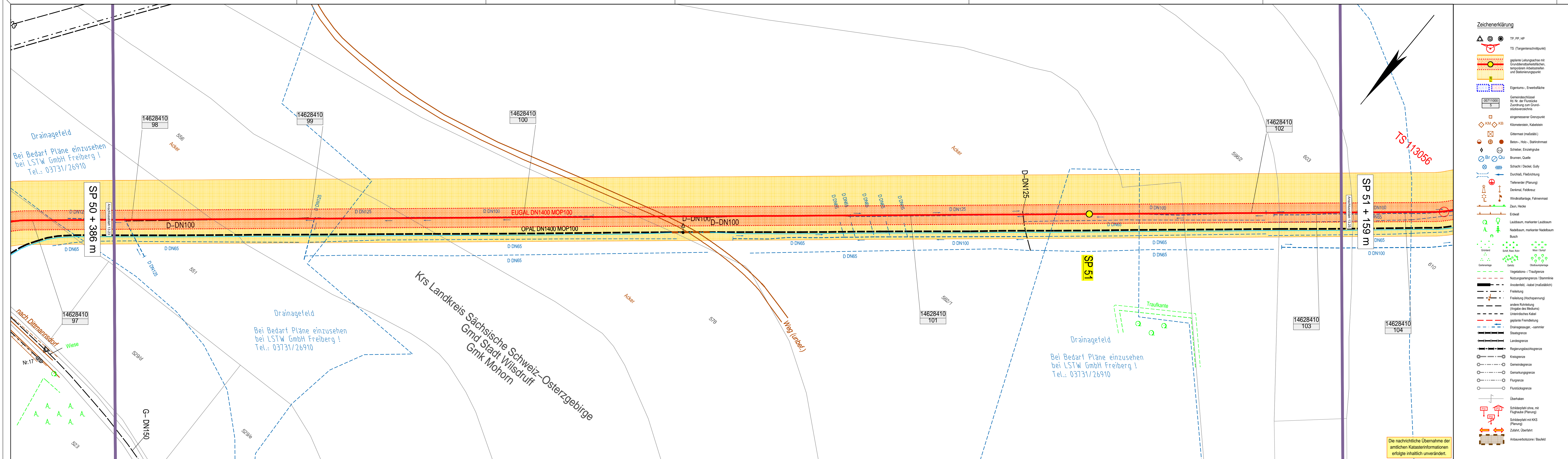
Lageplan zur Planfeststellung

Sachsen – Dresden Planfeststellungsverfahren Unterlage 6.2

von SP 49 + 606 m bis SP 50 + 386 m

Maßstab: 1:1000 Plan-Nr.: 18.00.00.PL. 13.23 Revision: C

Die nachrichtliche Übernahme der amtlichen Katasterinformationen erfolgte inhaltlich unverändert.



Zeichenerklärung

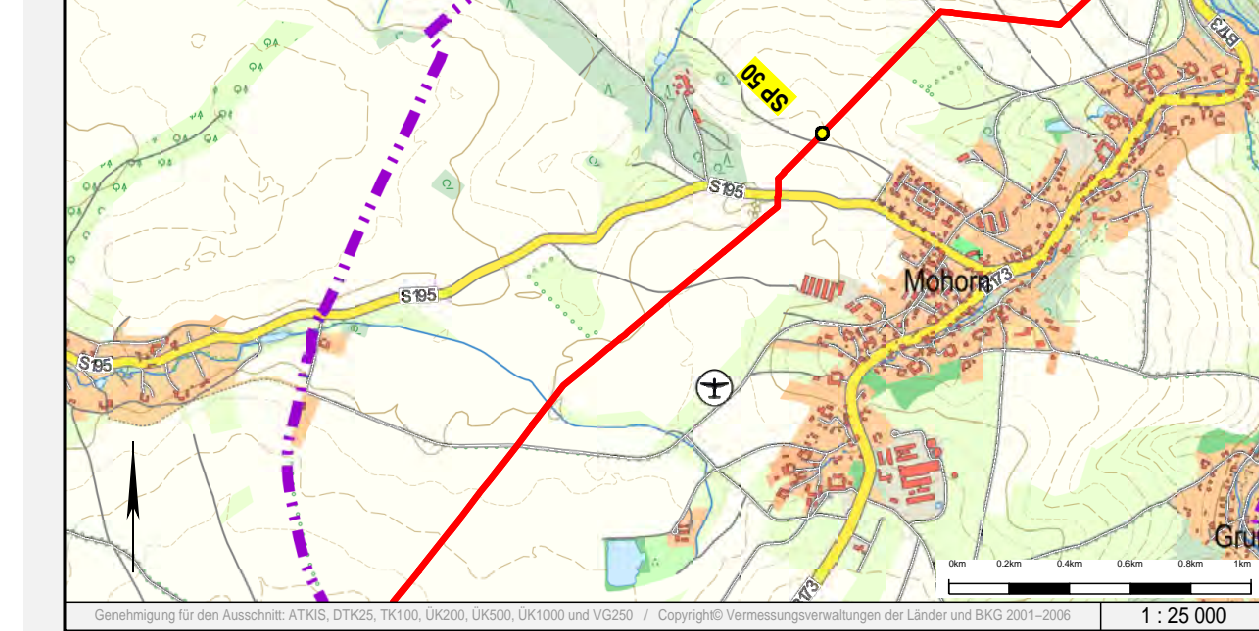
- TP, PP, HP
- TS (Tangentenschnittpunkt)
- geplante Leitungsdachse mit Grundstückerwartflächen, temporären Arbeitsstellen und Stationierungspunkt
- Eigentums-, Erwerbfläche
- Gemeinschaftsfläche
- eingemessener Grenzpunkt
- Kilometerstein, Kabelstein
- Gittermast (maßstäbl.)
- Beton-, Holz-, Stahlrohmast
- Schieber, Einzugsboje
- Brunnen, Quelle
- Schacht / Deckel, Gully
- Durchfall, Fließsicherung
- Tiefenerder (Planung)
- Denkmal, Feldkreuz
- Windkraftanlage, Fahnenmast
- Zaun, Hecke
- Erdwall
- Laubbaum, markanter Laubbaum
- Nadelbaum, markanter Nadelbaum
- Busch
- Grünfläche
- Sonder-Raumfahrt
- Moor (Borst)
- Grünfläche
- Obstbauplanung
- Vegetations- / Traufgrenze
- Nutzungsgrenze / Stammlinie
- Anordenfeld, -kabel (maßstäbl.)
- Freileitung
- Freileitung (Hochspannung)
- andere Rohrleitung
- Unterirdisches Kabel
- geplante Fremdleitung
- Drainagesauger, -sammler
- Staatsgrenze
- Landesgrenze
- Regierungsbezirksgrenze
- Kreisgrenze
- Gemeindegrenze
- Gemarkungsgrenze
- Flurgrenze
- Flurstücksgrenze
- Überhaken
- Schilderfahrt ohne, mit Flugaube (Planung)
- Schilderfahrt mit KKS (Planung)
- Zufahrt, Überfahrt
- Anbauverbotszone / Baufeld

EUGAL

DN 1400 MOP 100

Lubmin nach Deutschneudorf

Kreis: Sächsische Schweiz-Osterzgebirge | Gemeinde: Stadt Wilsdruff | Gemarkung: Mohorn



Rev.	erstellt	geprüft	freigegeben	Änderung			
B	03.07.2017	Schaller/C&E	13.07.2017	Werner (ProLine)	14.07.2017	Breidung (GASCADE)	Erstellung Endfassung
A	11.01.2017	Schaller/C&E					Übernahme Lageplan-Rotpausen
-	05.09.2016	Schaller/C&E	13.07.2017	Werner (ProLine)	14.07.2017	Breidung (GASCADE)	Ersterstellung

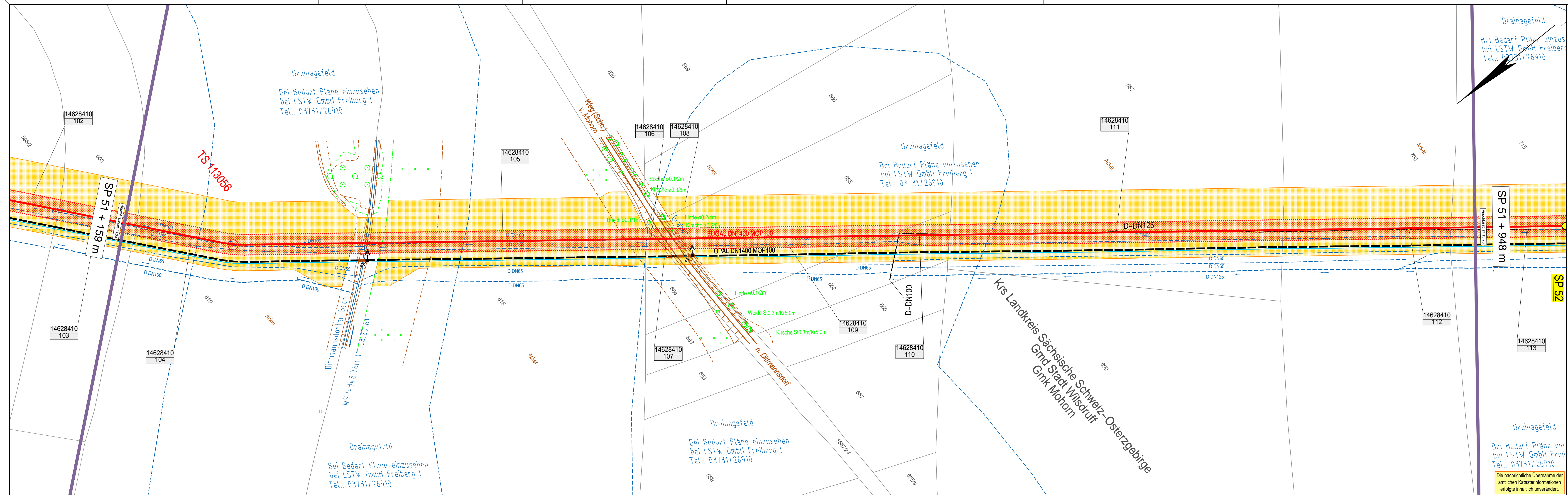
Lageplan zur Planfeststellung

Sachsen - Dresden | Planfeststellungsverfahren | Unterlage 6.2

von SP 50 + 386 m bis SP 51 + 159 m

Maßstab: 1:1000 | Plan-Nr.: 18.00.00.PL.13.24 | Revision: B

Die nachrichtliche Übernahme der amtlichen Katasterinformationen erfolgte inhaltlich unverändert.



- ### Zeichenerklärung
- TP, PP, HP
 - TS (Tangentenschnittpunkt)
 - geplante Leitungsbühnen mit Grunddienstbarkeitsflächen, temporären Arbeitsstellen und Stationierungspunkt
 - Eigentums-, Erwerbfläche
 - Gemeinschaftsfläche i.H.v. Nr. der Flurstücke
 - eingemessener Grenzpunkt
 - Kilometerstein, Kabelstein
 - Gittermast (maßstäbl.)
 - Schieber, Einziehmast
 - Beton-, Holz-, Stahlrohmast
 - Brunnen, Quelle
 - Schacht / Deckel, Gully
 - Durchfall, Fließrichtung
 - Tiefenerder (Planung)
 - Denkmal, Feldkreuz
 - Windkraftanlage, Fahnenmast
 - Zaun, Hecke
 - Erdwall
 - Laubbau, markanter Laubbau
 - Nadelbaum, markanter Nadelbaum
 - Busch
 - Grünland
 - Strauch
 - Moor (Borst)
 - Genetage
 - Genetz
 - Obstbaumanlage
 - Vegetations- / Traufgrenze
 - Nutzungsgrenze / Stammlinie
 - Ackerfeld, -kabel (maßstäbl.)
 - Freileitung
 - Freileitung (Hochspannung)
 - andere Rohrleitung (Angabe des Mediums)
 - Unterirdisches Kabel
 - geplante Fremdleitung
 - Drainagesauger, -sammel
 - Staatsgrenze
 - Landesgrenze
 - Regierungsbezirksgrenze
 - Kreisgrenze
 - Gemeindegrenze
 - Gemarkungsgrenze
 - Flurgrenze
 - Flurstücksgrenze
 - Überhaken
 - Schilderfahrt ohne, mit Flugaube (Planung)
 - Schilderfahrt mit KKS (Planung)
 - Zufahrt, Überfahrt
 - Anbauverbotszone / Baufeld

Auftraggeber / Vorhabensträger: **GASCADÉ**

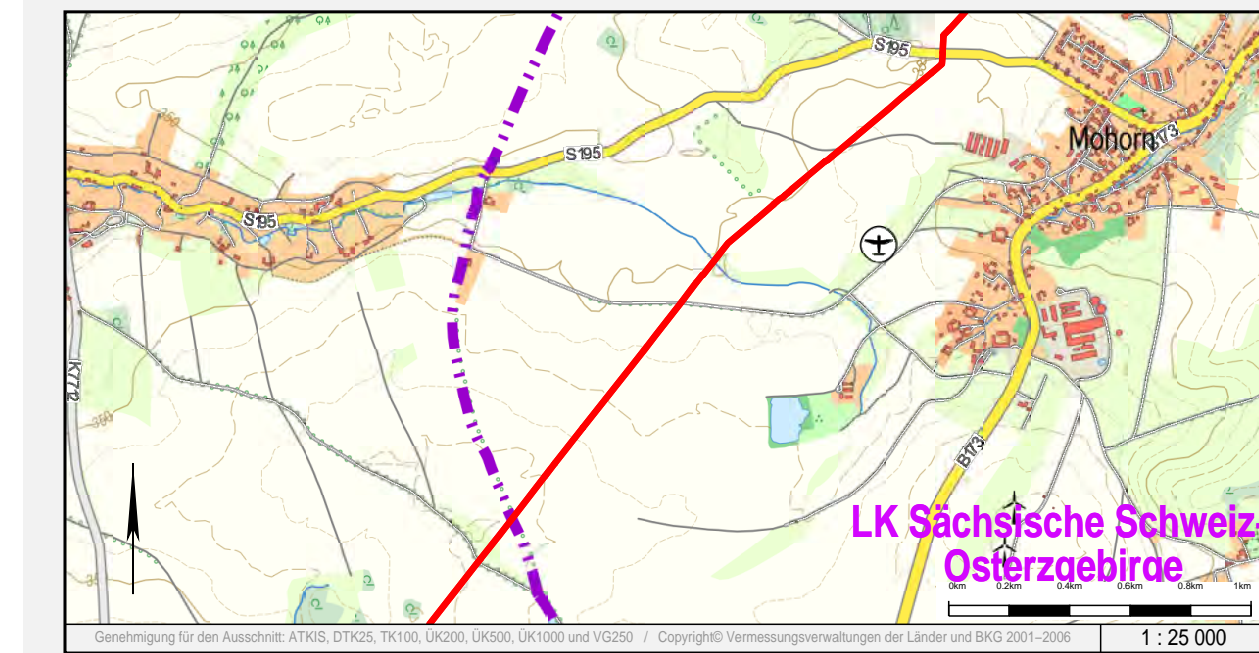
Vermessungs- / Planungsbüro: **C&E** (C&E Vermessungs- und Planungsbüro GmbH & Co. KG) und **ProLine GmbH** (Ing.- und Planungsbüro LANDE GbR)

EUGAL

DN 1400 MOP 100

Lubmin nach Deutschneudorf

Kreis: Sächsische Schweiz-Osterzgebirge Gemeinde: Stadt Wilsdruff Gemarkung: Mohorn



Rev.	erstellt	geprüft	freigegeben	Änderung			
B	03.07.2017	Schaller/C&E	13.07.2017	Werner (ProLine)	14.07.2017	Breidung (GASCADÉ)	Erstellung Endfassung
A	11.01.2017	Schaller/C&E					Übernahme Lageplan-Rotpausen
-	05.09.2016	Schaller/C&E	13.07.2017	Werner (ProLine)	14.07.2017	Breidung (GASCADÉ)	Ersterstellung

Lageplan zur Planfeststellung

Sachsen – Dresden Planfeststellungsverfahren Unterlage 6.2

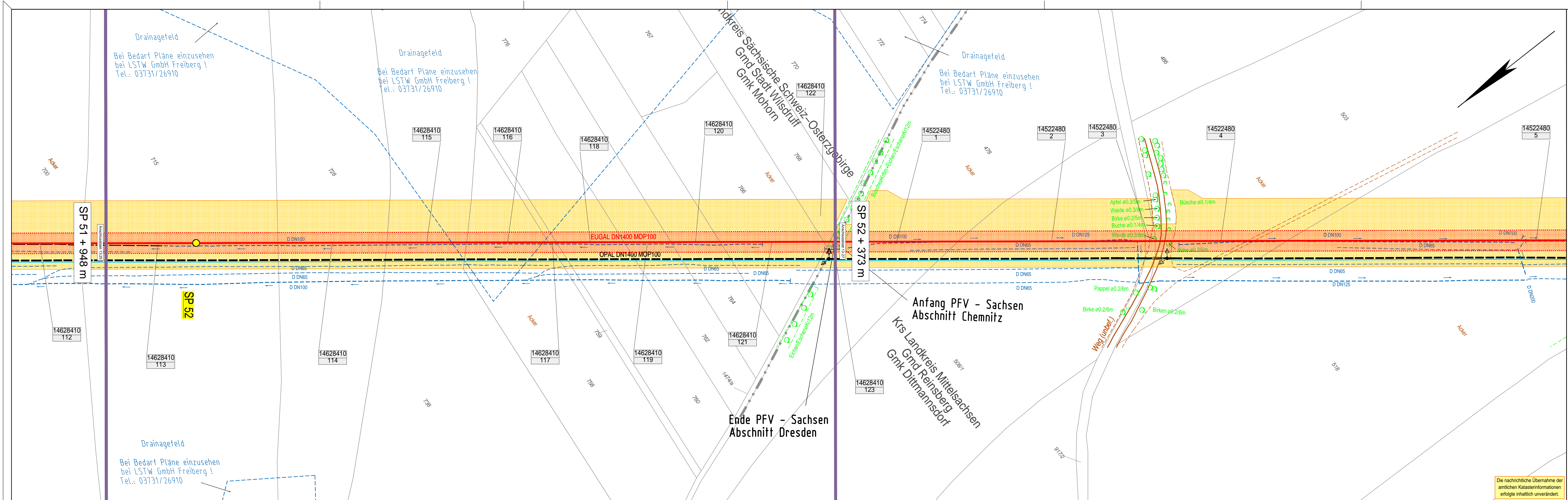
von SP 51 + 159 m bis SP 51 + 948 m

Maßstab: 1:1000

Plan-Nr. **18.00.00.PL. 13.25**

Revision: **B**

Die nachrichtliche Übernahme der amtlichen Katasterinformationen erfolgte inhaltlich unverändert.



Zeichenerklärung

- TP, PP, HP
- TS (Tangentenschnittpunkt)
- geplante Leitungsschneise mit Grunddienstbarkeitsflächen, temporärem Arbeitsstreifen und Stationierungspunkt
- Eigentums-, Erwerbfläche
- Gemeinschaftsfl. Nr. 5
- eingemessener Grenzpunkt
- Kilometerstein, Kabelstein
- Gittermast (maßstäbl.)
- Beton-, Holz-, Stahlrohrmast
- Schieber, Einzelgrube
- Brunnen, Quelle
- Durchfall, Fließrichtung
- Tiefenerder (Planung)
- Denkmal, Feldkreuz
- Windkraftanlage, Fahnenmast
- Zaun, Hecke
- Erdwall
- Laubbaum, markanter Laubbaum
- Nadelbaum, markanter Nadelbaum
- Busch
- Gehölz
- Moos (Baum)
- Gehölz
- Obstbaumgruppe
- Vegetations- / Traufgrenze
- Nutzungsgrenze / Stammlinie
- Ackerfeld, -kabel (maßstäblich)
- Freileitung
- Freileitung (Hochspannung)
- andere Rohrleitung
- Unterirdisches Kabel
- geplante Fremdleitung
- Drainagesauger, -sammel
- Staatsgrenze
- Landesgrenze
- Regierungsbezirksgrenze
- Kreisgrenze
- Gemeindengrenze
- Markungsgrenze
- Fluggrenze
- Flurstücksgrenze
- Überhaken
- Schilderfahrt ohne, mit Flughäube (Planung)
- Schilderfahrt mit KKS (Planung)
- Zufahrt, Überfahrt
- Anbauverbotzone / Baufeld

Auftraggeber / Vorhabensträger: **GASCADÉ**

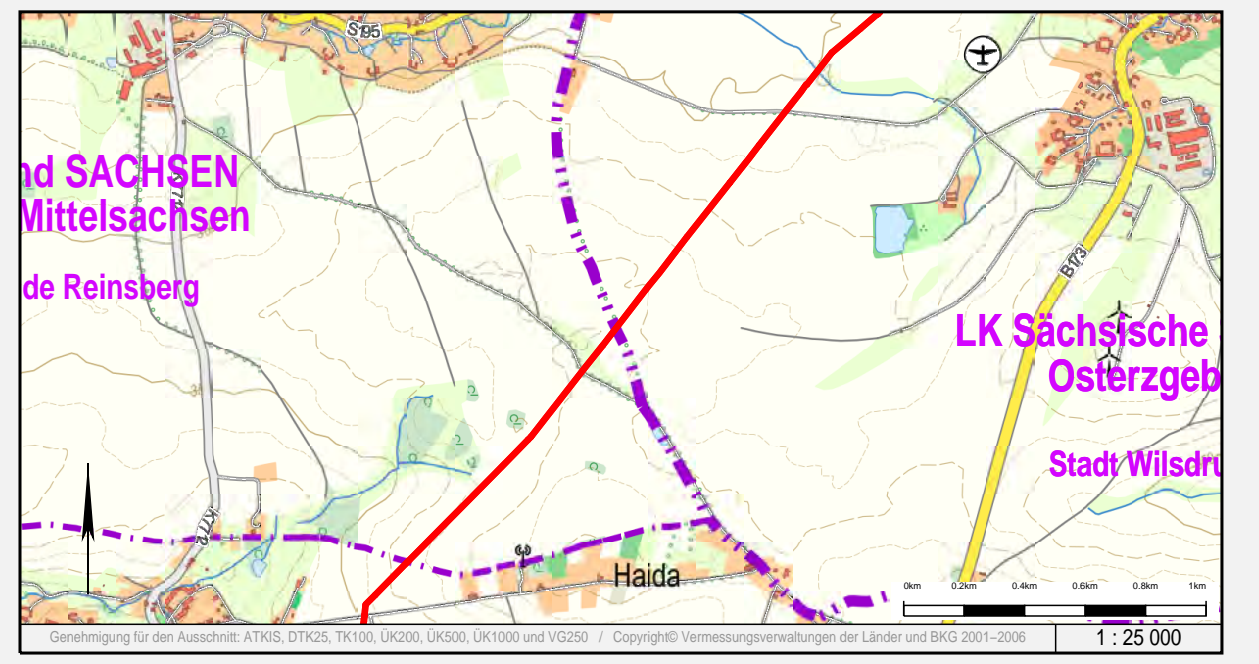
Vermessungs- / Planungsbüro: **C&E** (C&E Vermessungstechnik GmbH & Co. KG) and **ProLine GmbH** (Ing. und Planungsbüro LANDE GbR)

EUGAL

DN 1400 MOP 100

Lubmin nach Deutschneudorf

Kreis: Sächsische Schweiz-Osterzgebirge, Mittelsachsen
Gemeinde: Stadt Wilsdruff, Reinsberg
Markung: Mohorn, Dittmannsdorf



Rev.	erstellt	geprüft	freigegeben	Änderung			
B	03.07.2017	Schaller/C&E	13.07.2017	Werner (ProLine)	14.07.2017	Breiding (GASCADÉ)	Erstellung Endfassung
A	11.01.2017	Schaller/C&E					Übernahme Lageplan-Rotpausen
-	05.09.2016	Schaller/C&E	13.07.2017	Werner (ProLine)	14.07.2017	Breiding (GASCADÉ)	Ersterstellung

Lageplan zur Planfeststellung

Sachsen – Dresden Planfeststellungsverfahren Unterlage 6.2

von SP 51 + 948 m bis SP 52 + 373 m

Maßstab: 1:1000

Plan-Nr. **18.00.00.PL. 13.26**

Revision: **B**