

- ### Zeichenerklärung
- TP, PP, HP
 - TS (Tangenten Schnittpunkt)
 - geplante Leitungsbahn mit Grunddienstbarkeitsflächen, temporärem Arbeitsstreifen und Stationierungspunkt
 - Eigentums-, Erwerbfläche
 - 05711000 5
Gemeinschaftsbesitz
Iltz. Nr. der Flurstücke
Zuordnung zum Grund-
stücksverzeichnis
 - eingemessener Grenzpunkt
Kilometerstein, Kabelstein
 - Gittermast (maßstäbl.)
 - Beton-, Holz-, Stahlrohrmast
 - Schieber, Einzelröhre
 - Brunnen, Quelle
 - Durchfall, Fließrichtung
 - Tüfelerder (Planung)
 - Denkmal, Feldkreuz
 - Windkraftanlage, Fahnenmast
 - Zaun, Hecke
 - Erdwall
 - Laubbau, markanter Laubbau
Nadelbaum, markanter Nadelbaum
Busch
 - Gärten
Gehölz
Grünanlage
Vegetations- / Traufgrenze
 - Nutzungsgrenze / Stammlinie
Ackerfeld-, -kabel (maßstäbl.)
Freileitung
Freileitung (Hochspannung)
andere Rohrleitung
Unterirdisches Kabel
geplante Fremdleitung
Drainagesauger-, -sammler
 - Landesgrenze
 - Regierungsbezirksgrenze
 - Kreisgrenze
 - Gemeindegrenze
 - Gemarkungsgrenze
 - Flurgrenze
 - Flurstücksgrenze
 - Überhaken
 - Schilderfahrt ohne, mit
Flughaube (Planung)
Schilderfahrt mit KKS
(Planung)
Zufahrt, Überfahrt
 - Anbauverbotszone / Baufeld

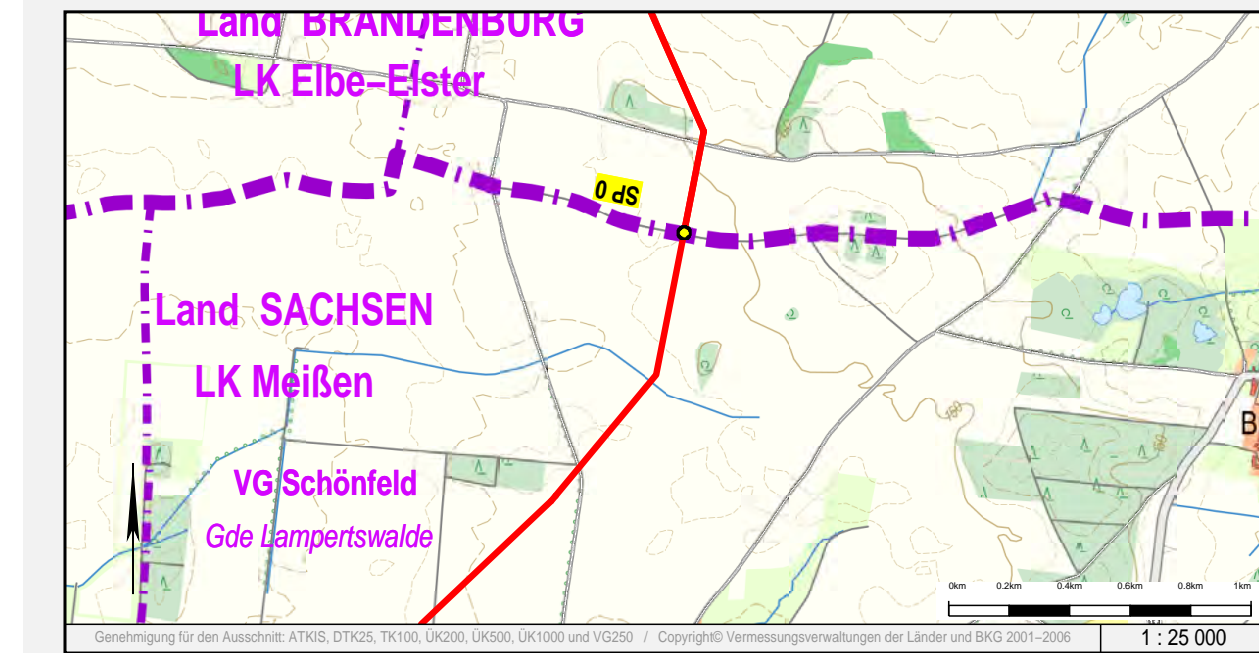
Auftraggeber / Vorhabensträger: **GASCADE**

Vermessungs- / Planungsbüro: **ProLine GmbH** (C&E Vermessungstechnik GmbH & Co. KG) and **LANSE GbR** (Ing. und Planungsbüro)

EUGAL

DN 1400 MOP 100
Lubmin nach Deutschneudorf

Kreis: Landkreis Meißen, Elbe-Elster
Gemeinde: Lampertswalde, Großthiemig
Gemarkung: Oelsnitz, Großthiemig



Rev.	erstellt	geprüft	freigegeben	Änderung			
D	14.07.2017	Schaller / C&E	17.07.2017	Werner (ProLine)	17.07.2017	Breiding (GASCADE)	Ergänzung PFV-Text
C	03.07.2017	Schaller/C&E	13.07.2017	Werner (ProLine)	14.07.2017	Breiding (GASCADE)	Erstellung Endfassung
B	08.05.2017	Schaller/C&E					Flurstücksföhrchen bearbeitet
-	05.09.2016	Schaller/C&E	13.07.2017	Werner (ProLine)	14.07.2017	Breiding (GASCADE)	Ersterstellung

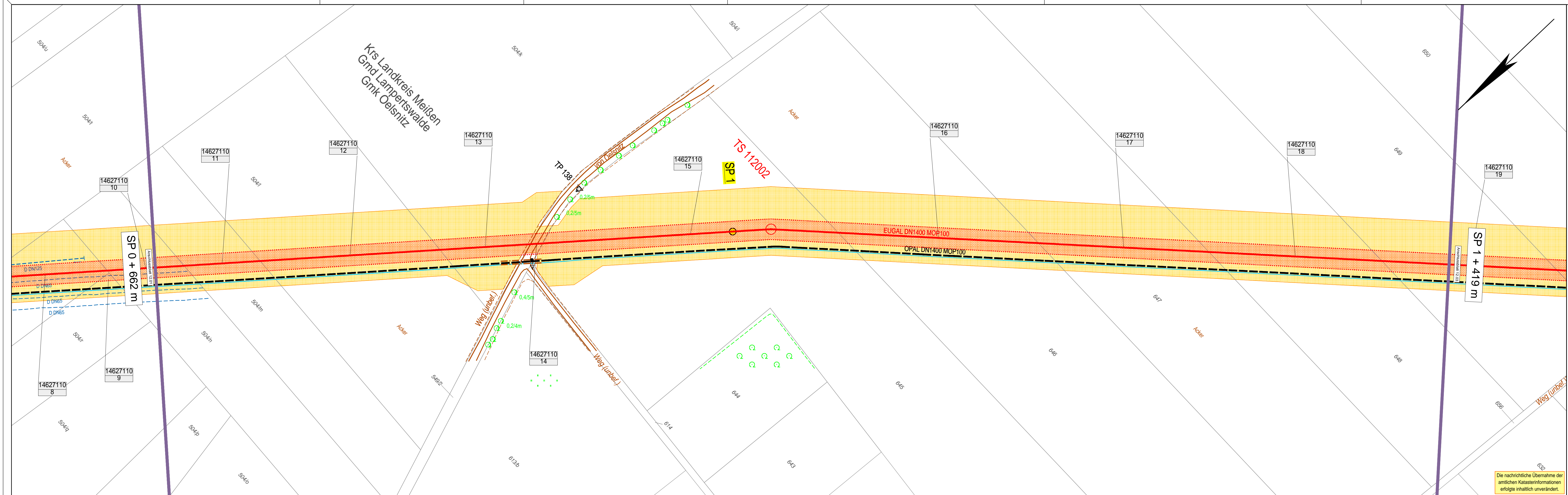
Lageplan zur Planfeststellung

Sachsen – Dresden Planfeststellungsverfahren Unterlage 6.2

von SP 0 + 000 m bis SP 0 + 662 m

Maßstab: 1:1000 Plan-Nr.: 18.00.00.PL. 12.01 Revision: D

Die nachrichtliche Übernahme der amtlichen Katasterinformationen erfolgte inhaltlich unverändert.



Zeichenerklärung

- TP, PP, HP
- TS (Tangentenschnittpunkt)
- geplante Leitungsbahn mit Grundstückerklärungen, temporärem Arbeitsstreifen und Stationierungspunkt
- Eigentums-, Erwerbfläche
- Gemeindefläche lfd. Nr. der Flurstücke Zuordnung zum Grundstücksverzeichnis
- eingemessener Grenzpunkt
- Kilometerstein, Kabelstein
- Gittermast (maßstäbl.)
- Schieber, Einzelgrube
- Brunnen, Quelle
- Schacht / Deckel, Gully
- Durchfall, Fließrichtung
- Tiefenerder (Planung)
- Denkmal, Feldkreuz
- Windkraftanlage, Fahnenmast
- Zaun, Hecke
- Erdwall
- Laubbaum, markanter Laubbaum
- Nadelbaum, markanter Nadelbaum
- Busch
- Gehölz
- Moos (Baum)
- Gehölz
- Moos (Baum)
- Gehölz
- Moos (Baum)
- Vegetations- / Traufgrenze
- Nutzungsgrenze / Stammlinie
- Ackerfeld, -kabel (maßstäblich)
- Freileitung
- Freileitung (Hochspannung)
- andere Rohrleitung
- andere Rohrleitung (Angabe des Mediums)
- Unterirdisches Kabel
- geplante Fremdleitung
- Drainagesauger, -sammel
- Staatsgrenze
- Landesgrenze
- Regierungsbezirksgrenze
- Kreisgrenze
- Gemeindegrenze
- Gemarkungsgrenze
- Flurgrenze
- Flurstücksgrenze
- Überhaken
- Schilderfahrt ohne, mit Flughäube (Planung)
- Schilderfahrt mit KKS (Planung)
- Zufahrt, Überfahrt
- Anbauverbotszone / Baufeld

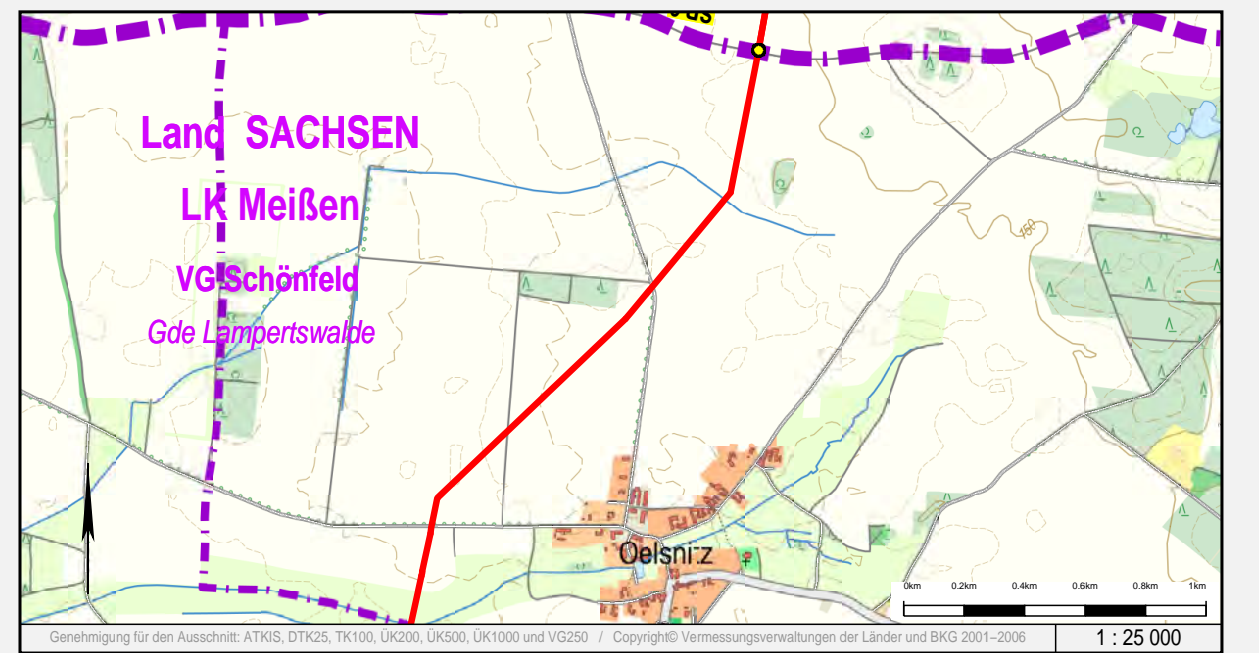
Die nachrichtliche Übernahme der amtlichen Katasterinformationen erfolgte inhaltlich unverändert.

Auftraggeber / Vorhabensträger: **GASCADÉ**
 Vermessungs- / Planungsbüro: **ProLine GmbH**

EUGAL

DN 1400 MOP 100
Lubmin nach Deutschneudorf

Kreis: Landkreis Meißen
 Gemeinde: Lampertswalde
 Gemarkung: Oelsnitz



Rev.	erstellt	geprüft	freigegeben	Änderung
C	03.07.2017 Schaller/C&E	13.07.2017 Werner (ProLine)	14.07.2017 Breiding (GASCADÉ)	Erstellung Entdrossung
B	08.05.2017 Schaller/C&E			Flurstücksföhrchen bearbeitet
A	11.01.2017 Schaller/C&E			Übernahme Lageplan-Rotpausen
-	05.09.2016 Schaller/C&E	13.07.2017 Werner (ProLine)	14.07.2017 Breiding (GASCADÉ)	Ersterstellung

Lageplan zur Planfeststellung

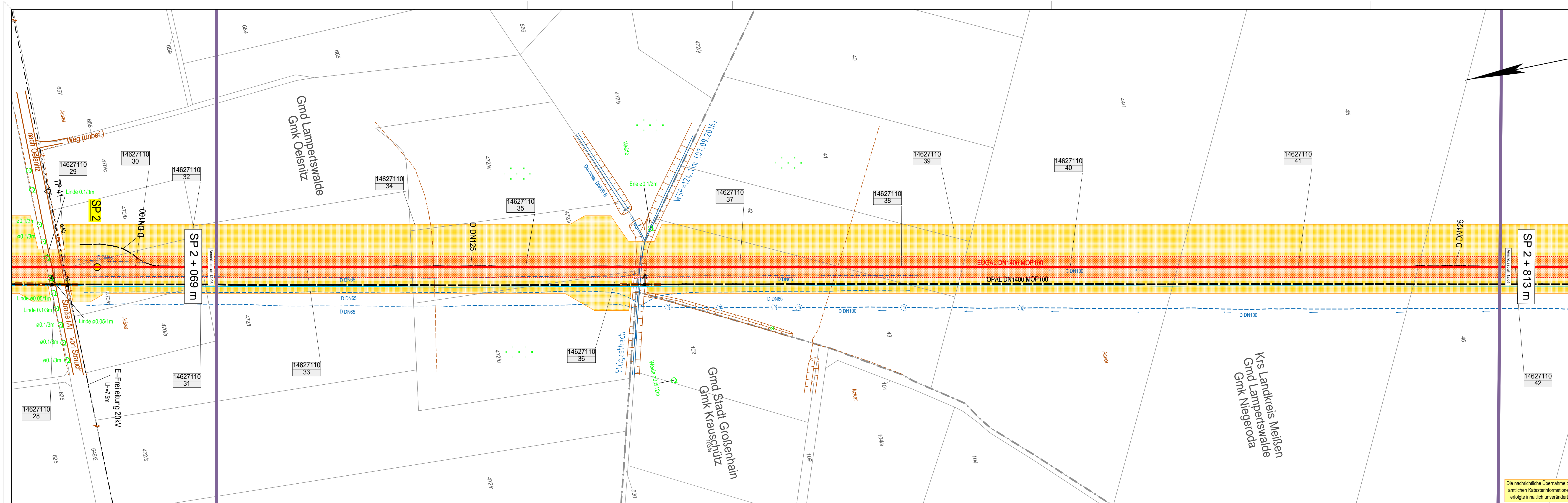
Sachsen – Dresden Planfeststellungsverfahren Unterlage 6.2

von SP 0 + 662 m bis SP 1 + 419 m

Maßstab: 1:1000

Plan-Nr. **18.00.00.PL. 12.02**

Revision: **C**



Zeichenerklärung

- TP, PP, HP
- TS (Tangentenschnittpunkt)
- geplante Leitungsschneise mit Grunddienstbarkeitsflächen, temporärem Arbeitsstreifen und Stationierungspunkt
- Eigentums-, Erwerbfläche
- Gemeinschaftsflächennr. lfd. Nr. der Flurstücke Zuordnung zum Grundstücksverzeichnis
- eingemessener Grenzpunkt
- Kilometerstein, Kabelstein
- Gittermast (maßstäbl.)
- Schieber, Einzelgrube
- Brunnen, Quelle
- Schacht / Deckel, Gully
- Durchfall, Fließrichtung
- Tiefenerder (Planung)
- Denkmal, Feldkreuz
- Windkraftanlage, Fahnenmast
- Zaun, Hecke
- Erdwall
- Laubbaum, markanter Laubbaum
- Nadelbaum, markanter Nadelbaum
- Busch
- Gehölz
- Moos (Baum)
- Gehölz
- Obstbaumpflanze
- Vegetations- / Traufgrenze
- Nutzungsgrenze / Stammlinie
- Ackerfeld - kabel (maßstäblich)
- Freileitung
- Freileitung (Hochspannung)
- andere Rohrleitung (Angabe des Mediums)
- Unterirdisches Kabel
- geplante Fremdleitung
- Drainagesauger, -sammel
- Staatsgrenze
- Landesgrenze
- Regierungsbezirksgrenze
- Kreisgrenze
- Gemeindengrenze
- Gemarkungsgrenze
- Flurgrenze
- Flurstücksgrenze
- Überhaken
- Schilderfahrt ohne, mit Flughaube (Planung)
- Schilderfahrt mit KKS (Planung)
- Zufahrt, Überfahrt
- Anbauverbotszone / Baufeld

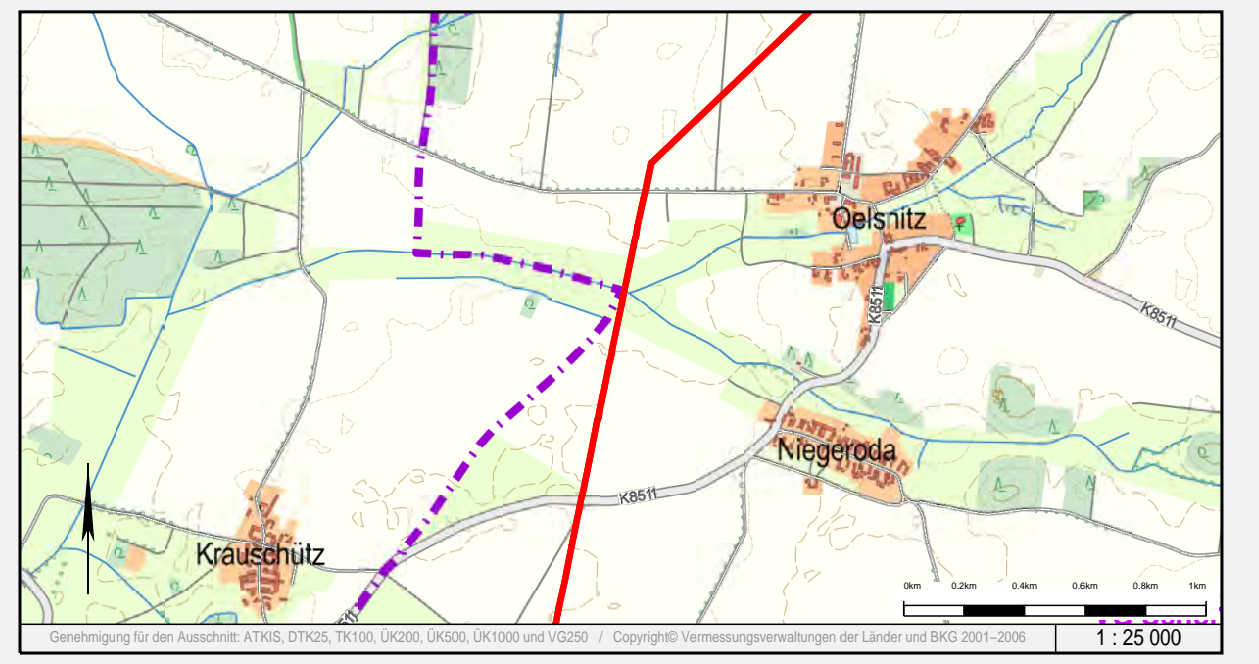
Die nachrichtliche Übernahme der amtlichen Katasterinformationen erfolgte inhaltlich unverändert.

Auftraggeber / Vorhabensträger: **GASCADE**

Vermessungs- / Planungsbüro: **ProLine GmbH** (C&E Vermessungs- und Planungsbüro GmbH & Co. KG)

EUGAL
DN 1400 MOP 100
Lubmin nach Deutschneudorf

Kreis: Landkreis Meißen | Gemeinde: Lampertswalde, Stadt Großenhain | Gemarkung: Oelsnitz, Krauschütz, Niegroda



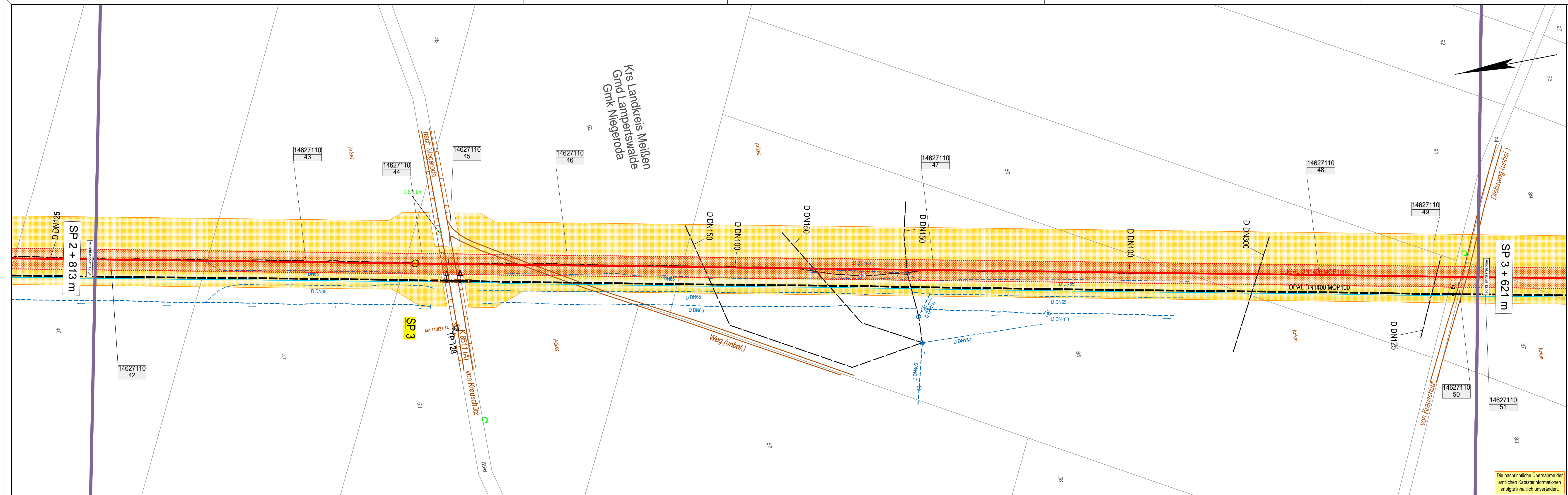
Rev.	erstellt	geprüft	freigegeben	Änderung			
C	03.07.2017	Schaller/C&E	13.07.2017	Werner (ProLine)	14.07.2017	Breiding (GASCADE)	Erstellung/Entfassung
B	08.05.2017	Schaller/C&E					Flurstücksfährchen bearbeitet
A	11.01.2017	Schaller/C&E					Übernahme Lageplan-Rotpausen
-	05.09.2016	Schaller/C&E	13.07.2017	Werner (ProLine)	14.07.2017	Breiding (GASCADE)	Ersterstellung

Lageplan zur Planfeststellung

Sachsen – Dresden | Planfeststellungsverfahren | Unterlage 6.2

von SP 2 + 069 m bis SP 2 + 813 m

Maßstab: 1:1000 | Plan-Nr.: 18.00.00.PL. 12.04 | Revision: C



Zeichenerklärung

- TP, PP, HP
- TS (Tangentschnittpunkt)
- geplante Leitungsschneise mit Grundstückerklärungen, temporärem Arbeitsstreifen und Stationierungspunkt
- Eigentums-, Erwerbfläche
- Gemeinschaftsflächennr. (z.B. 05711000) und Flurstückszuordnung zum Grundstücksverzeichnis
- eingemessener Grenzpunkt
- Kilometerstein, Kabelstein
- Gittermast (maßstäbl.)
- Beton-, Holz-, Stahlmast
- Schieber, Einzelgrube
- Brunnen, Quelle
- Schacht / Deckel, Gully
- Durchfall, Fließrichtung
- Tiefenerder (Planung)
- Denkmal, Feldkreuz
- Windkraftanlage, Fahnenmast
- Zaun, Hecke
- Erdwall
- Laubbaum, markanter Laubbaum
- Nadelbaum, markanter Nadelbaum
- Busch
- Gehölz
- Moos (Baum)
- Gehölz
- Moos (Baum)
- Gehölz
- Moos (Baum)
- Vegetations- / Traufgrenze
- Nutzungsgrenze / Stammlinie
- Ackerfeld - kabel (maßstäbl.)
- Freileitung
- Freileitung (Hochspannung)
- andere Rohrleitung
- Angabe des Mediums
- Unterirdisches Kabel
- geplante Fremdleitung
- Drainagesauger-, -sammel
- Staatsgrenze
- Landesgrenze
- Regierungsbezirksgrenze
- Kreisgrenze
- Gemeindengrenze
- Gemarkungsgrenze
- Flurgrenze
- Flurstücksgrenze
- Überhaken
- Schilderfahrt ohne, mit Flughöhe (Planung)
- Schilderfahrt mit KKS (Planung)
- Zufahrt, Überfahrt
- Anbauverbotszone / Baufeld

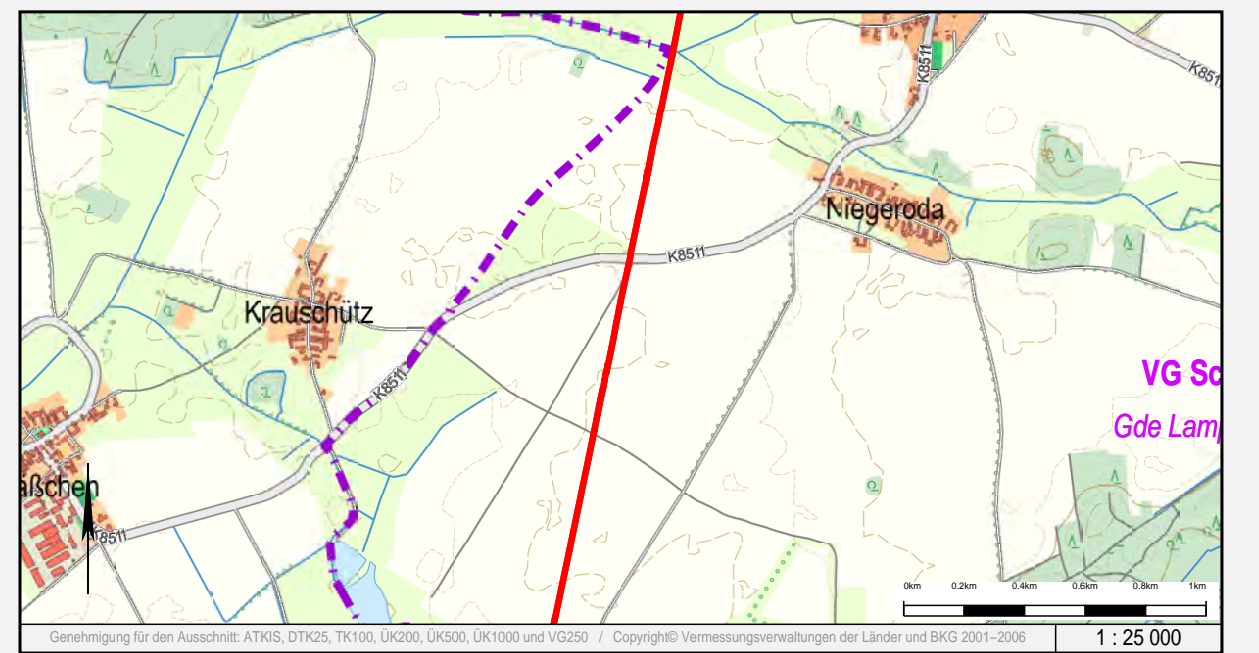
Die nachrichtliche Übernahme der amtlichen Katasterinformationen erfolgte inhaltlich unverändert.

Auftraggeber / Vorhabensträger: **GASCADE**
 Vermessungs- / Planungsbüro: **ProLine GmbH**

EUGAL

DN 1400 MOP 100
Lubmin nach Deutschneudorf

Kreis: Landkreis Meißen
 Gemeinde: Lampertswalde
 Gemarkung: Niegeroda



Rev.	erstellt	geprüft	freigegeben	Änderung			
C	03.07.2017	Schaller/C&E	13.07.2017	Werner (ProLine)	14.07.2017	Breiding (GASCADE)	Erstellung/Entfassung
B	08.05.2017	Schaller/C&E					Flurstücksfährchen bearbeitet
A	11.01.2017	Schaller/C&E					Übernahme Lageplan-Rotpausen
-	05.09.2016	Schaller/C&E	13.07.2017	Werner (ProLine)	14.07.2017	Breiding (GASCADE)	Ersterstellung

Lageplan zur Planfeststellung

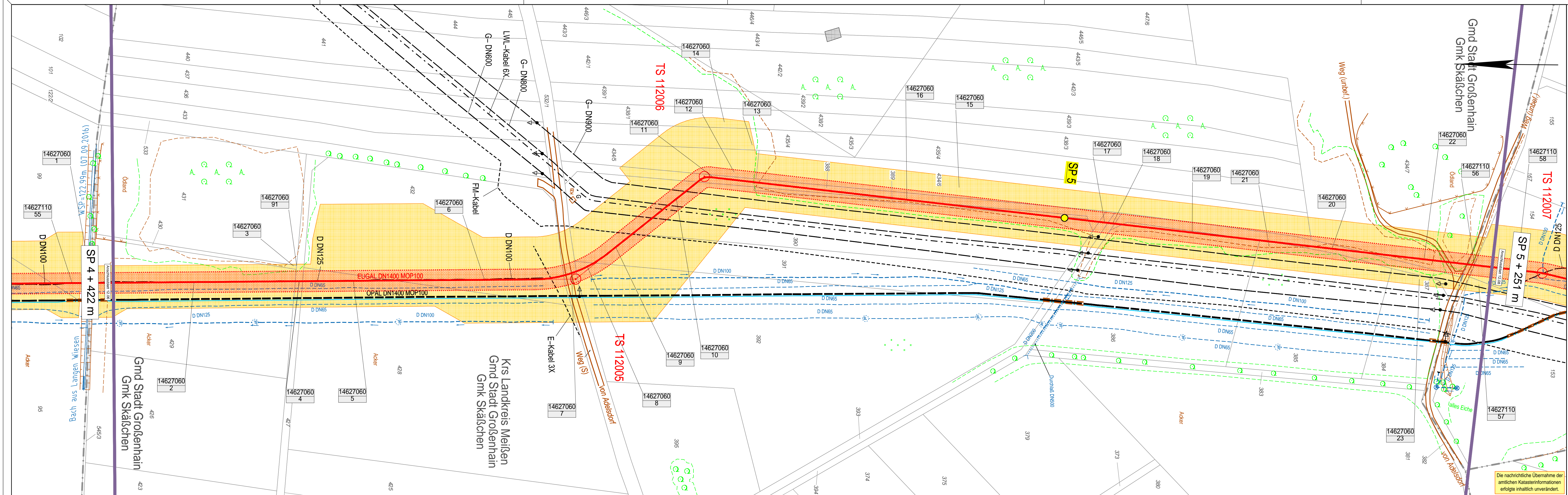
Sachsen – Dresden Planfeststellungsverfahren Unterlage 6.2

von SP 2 + 813 m bis SP 3 + 621 m

Maßstab: 1:1000

Plan-Nr. 18.00.00.PL. 12.05

Revision: C



- ### Zeichenerklärung
- TP, PP, HP
 - TS (Tangentenschnittpunkt)
 - geplante Leitungsbachse mit Grundstückerklärungen, temporären Arbeitsstellen und Stationierungspunkt
 - Eigentums-, Erwerbfläche
 - Gemeinschaftsfläche (z.B. Nr. der Flurstückszuordnung zum Grundstücksverzeichnis)
 - eingemessener Grenzpunkt
 - Kilometerstein, Kabelstein
 - Gittermast (maßstäblich)
 - Schieber, Einzelgrube
 - Brunnen, Quelle
 - Durchfall, Fließrichtung
 - Tiefenerder (Planung)
 - Denkmal, Feldkreuz
 - Windkraftanlage, Fahnenmast
 - Zaun, Hecke
 - Erdwall
 - Laubbaum, markanter Laubbaum
 - Nadelbaum, markanter Nadelbaum
 - Busch
 - Gehölz
 - Moos (Baum)
 - Gehölz
 - Moos (Baum)
 - Gehölz
 - Moos (Baum)
 - Vegetations- / Traufgrenze
 - Nutzungsgrenze / Stammlinie
 - Ackerfeld-, -kabel (maßstäblich)
 - Freileitung
 - Freileitung (Hochspannung)
 - andere Rohrleitung (Angabe des Mediums)
 - Unterirdisches Kabel
 - geplante Fremdleitung
 - Drainagesauger-, -sammler
 - Staatsgrenze
 - Landesgrenze
 - Regierungsbezirksgrenze
 - Kreisgrenze
 - Gemeindengrenze
 - Gemarkungsgrenze
 - Flurgrenze
 - Flurstücksgrenze
 - Überhaken
 - Schilderfahrt ohne, mit Flughäube (Planung)
 - Schilderfahrt mit KKS (Planung)
 - Zufahrt, Überfahrt
 - Anbauverbotzone / Baufeld

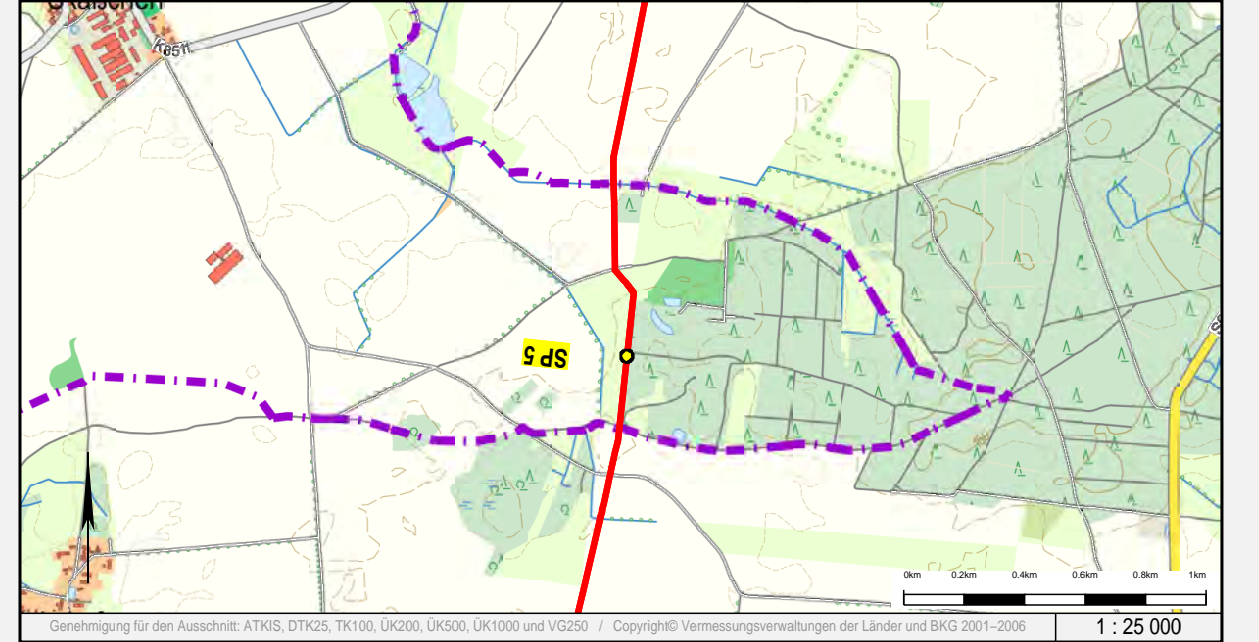
Die nachrichtliche Übernahme der amtlichen Katasterinformationen erfolgte inhaltlich unverändert.

EUGAL

DN 1400 MOP 100

Lubmin nach Deutschneudorf

Kreis: Landkreis Meißen Gemeinde: Lampertswalde, Stadt Großenhain Gemarkung: Brockwitz, Skältschen, Niegeroda, Adelsdorf



Rev.	erstellt	geprüft	freigegeben	Änderung
D	03.07.2017	Schaller/C&E	13.07.2017 Werner (ProLine)	14.07.2017 Breiding (GASCADÉ) Erstellung Endfassung
C	08.05.2017	Schaller/C&E		Flurstücksfähren bearbeitet
B	14.02.2017	Schaller/C&E		Änderungen nach Trassenbefahrung
-	05.09.2016	Schaller/C&E	13.07.2017 Werner (ProLine)	14.07.2017 Breiding (GASCADÉ) Ersterstellung

Lageplan zur Planfeststellung

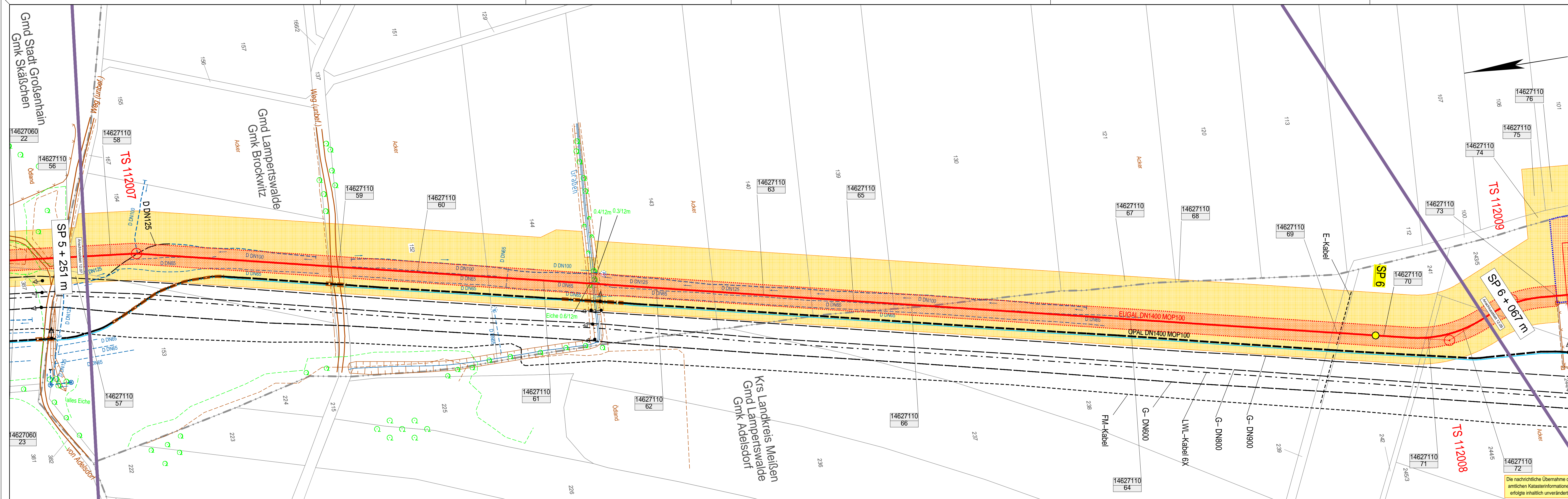
Sachsen – Dresden Planfeststellungsverfahren Unterlage 6.2

von SP 4 + 422 m bis SP 5 + 251 m

Maßstab: 1:1000

Plan-Nr.: 18.00.00.PL. 12.07

Revision: D



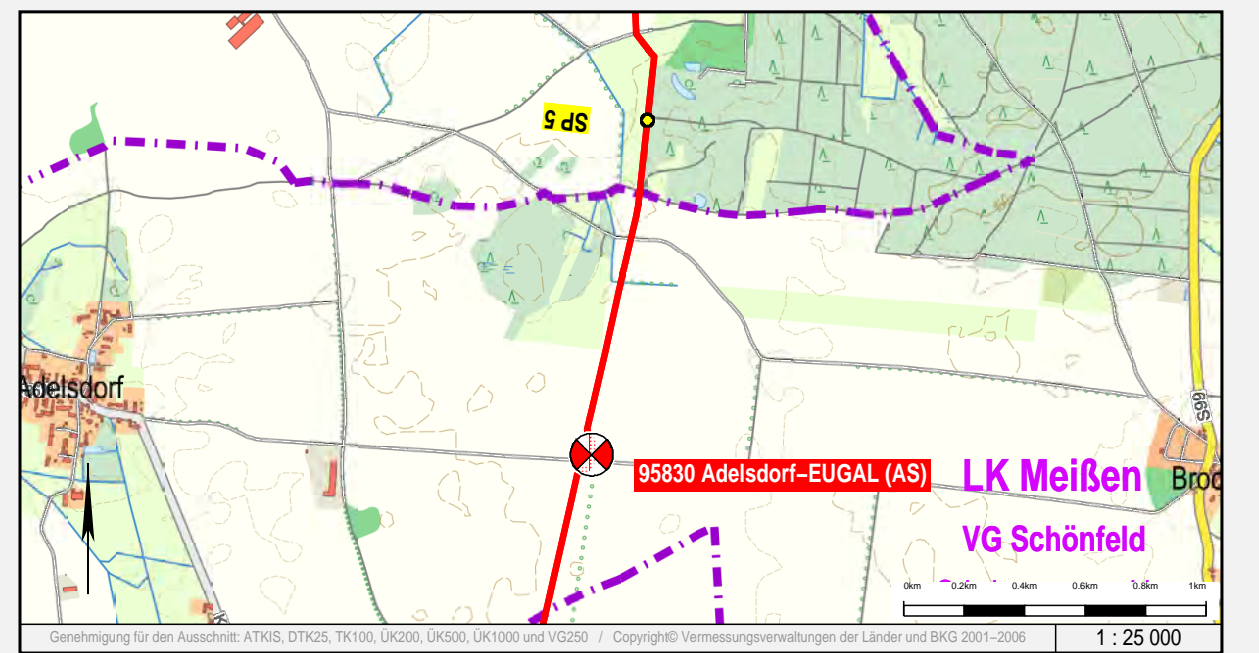
- Zeichenerklärung**
- TP, PP, HP
 - TS (Tangentenschnittpunkt)
 - geplante Leitungsschneise mit Grunddienstbarkeitsflächen, temporärem Arbeitsstreifen und Stationierungspunkt
 - Eigentums-, Erwerbfläche
 - Gemeinschaftsflächennr. / Nr. der Flurstücke
Zuordnung zum Grundstücksverzeichnis
 - eingemessener Grenzpunkt
Kilometerstein, Kabelstein
 - Gittermast (maßstäbl.)
 - Schieber, Einziehbohle
 - Brunnen, Quelle
 - Durchfall, Fließrichtung
 - Tiefenerder (Planung)
 - Denkmal, Feldkreuz
 - Windkraftanlage, Fahnenmast
 - Zaun, Hecke
 - Erdwall
 - Laubbaum, markanter Laubbaum
 - Nadelbaum, markanter Nadelbaum
 - Busch
 - Gehölz
 - Moos (Borst)
 - Obstbaumgruppe
 - Vegetations- / Traufgrenze
 - Nutzungsgrenze / Stammlinie
 - Ackerfeld, -kabel (maßstäbl.)
 - Freileitung
 - Freileitung (Hochspannung)
 - andere Rohrleitung
(Angabe des Mediums)
 - Unterirdisches Kabel
 - geplante Fremdleitung
 - Drainagesauger, -sammler
 - Staatsgrenze
 - Landesgrenze
 - Regierungsbezirksgrenze
 - Kreisgrenze
 - Gemarkungsgrenze
 - Flurgrenze
 - Flurstücksgrenze
 - Überhaken
 - Schilderfahrt ohne, mit Flughäube (Planung)
 - Schilderfahrt mit KKS (Planung)
 - Zufahrt, Überfahrt
 - Anbauverbotszone / Baufeld

Die nachrichtliche Übernahme der amtlichen Katasterinformationen erfolgte inhaltlich unverändert.

EUGAL

DN 1400 MOP 100
Lubmin nach Deutschneudorf

Kreis: Landkreis Meißen | Gemeinde: Stadt Großenhain, Lampertswalde | Gemarkung: Skätschen, Brockwitz, Adelsdorf



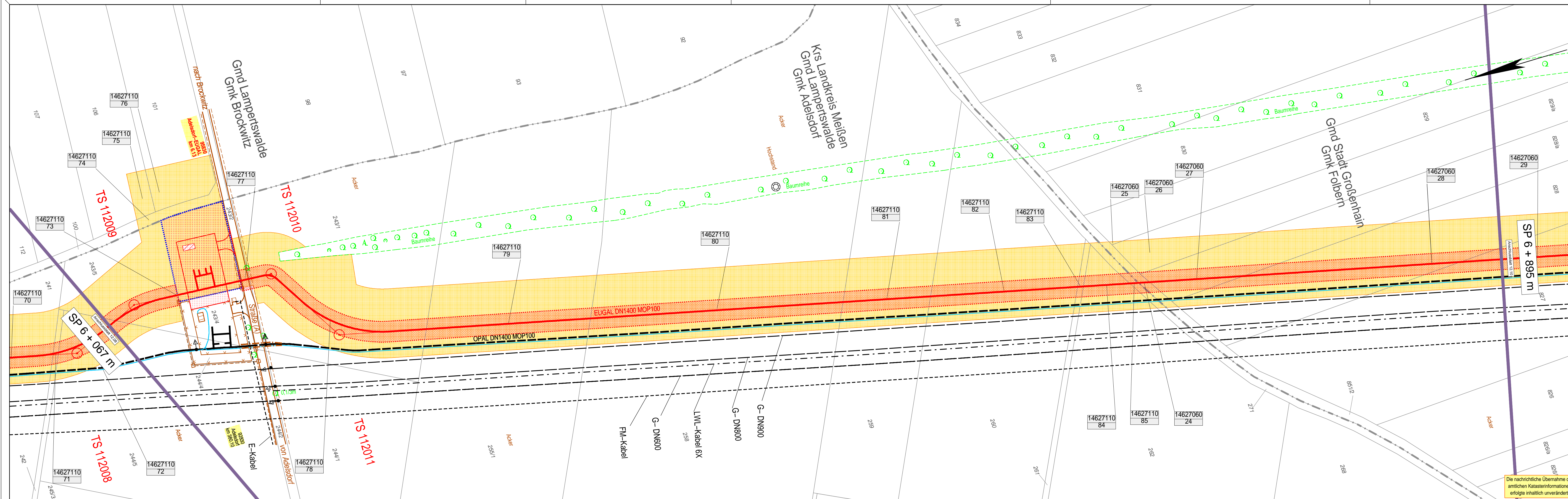
Rev.	erstellt	geprüft	freigegeben	Änderung
C	03.07.2017	Schaller/C&E	13.07.2017 Werner (ProLine)	14.07.2017 Breiding (GASCADÉ) Erstellung/Entfassung
B	08.05.2017	Schaller/C&E		Flurstücksfährchen bearbeitet
A	11.01.2017	Schaller/C&E		Übernahme Lageplan-Rotpausen
-	05.09.2016	Schaller/C&E	13.07.2017 Werner (ProLine)	14.07.2017 Breiding (GASCADÉ) Ersterstellung

Lageplan zur Planfeststellung

Sachsen – Dresden | Planfeststellungsverfahren | Unterlage 6.2

von SP 5 + 251 m bis SP 6 + 067 m

Maßstab: 1:1000 | Plan-Nr.: 18.00.00.PL. 12.08 | Revision: C



Zeichenerklärung

- TP, PP, HP
- TS (Tangenten Schnittpunkt)
- geplante Leitungsfachse mit Grunddienstbarkeitsflächen, temporärem Arbeitsstreifen und Stationierungspunkt
- Eigentums-, Erwerbfläche
- Gemeinschaftsfläche i.H.v. der Flurstückszuordnung zum Grundstücksverzeichnis
- eingemessener Grenzpunkt
- Kilometerstein, Kabelstein
- Gittermast (maßstäblich)
- Schieber, Einzelrohre
- Brunnen, Quelle
- Durchfall, Fließrichtung
- Tiefenerder (Planung)
- Denkmal, Feldkreuz
- Windkraftanlage, Fahnenmast
- Zaun, Hecke
- Erdwall
- Laubbaum, markanter Laubbaum
- Nadelbaum, markanter Nadelbaum
- Busch
- Gehölz
- Moos (Baum)
- Moos (Busch)
- Gehölz
- Obstbaupflanze
- Vegetations- / Traufgrenze
- Nutzungsgrenze / Stammlinie
- Ackerfeld - kabel (maßstäblich)
- Freileitung (Hochspannung)
- andere Rohrleitung (Angabe des Mediums)
- unterirdisches Kabel
- geplante Fremdleitung
- Drainagesauger, -sammler
- Staatsgrenze
- Landesgrenze
- Regierungsbezirksgrenze
- Kreisgrenze
- Gemeindengrenze
- Gemarkungsgrenze
- Fluggrenze
- Flurstücksgrenze
- Überhaken
- Schilderfahrt ohne, mit Flugtaube (Planung)
- Schilderfahrt mit KKS (Planung)
- Zufahrt, Überfahrt
- Anbauverbotsszone / Baufeld

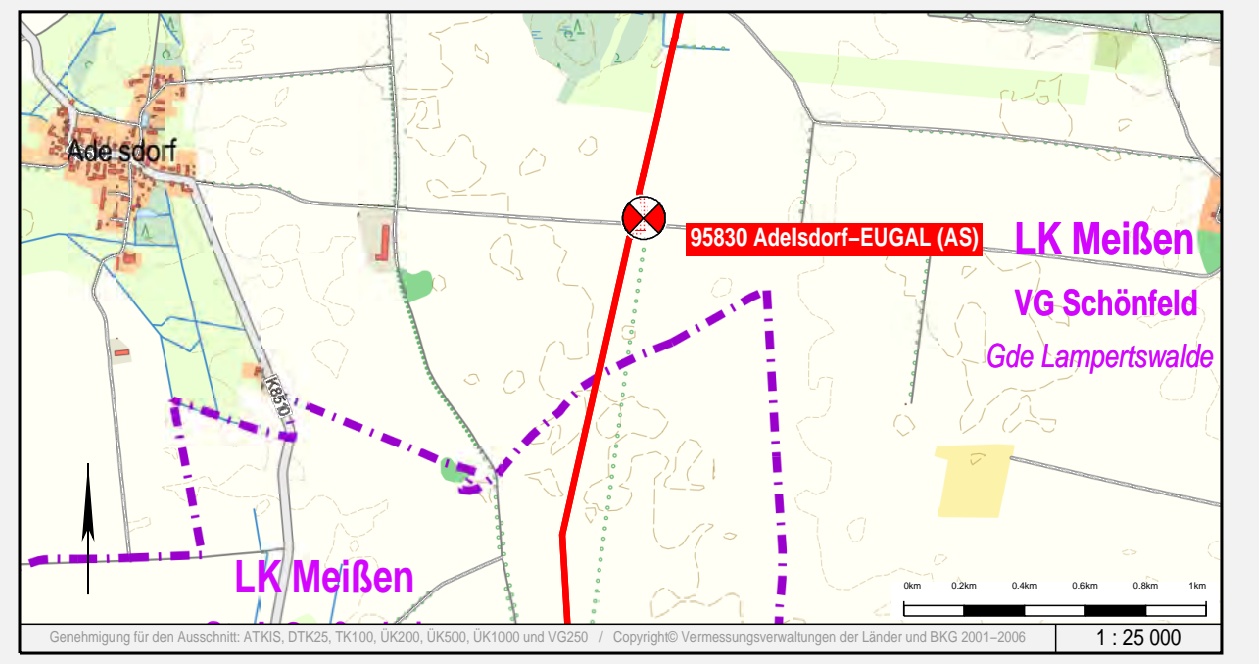
Die nachrichtliche Übernahme der amtlichen Katasterinformationen erfolgte inhaltlich unverändert.

Auftraggeber / Vorhabensträger Vermessungs- / Planungsbüro

EUGAL

DN 1400 MOP 100
Lubmin nach Deutschneudorf

Kreis: Landkreis Meißen Gemeinde: Lampertswalde, Stadt Großenhain Gemarkung: Adelsdorf, Brockwitz, Fohren



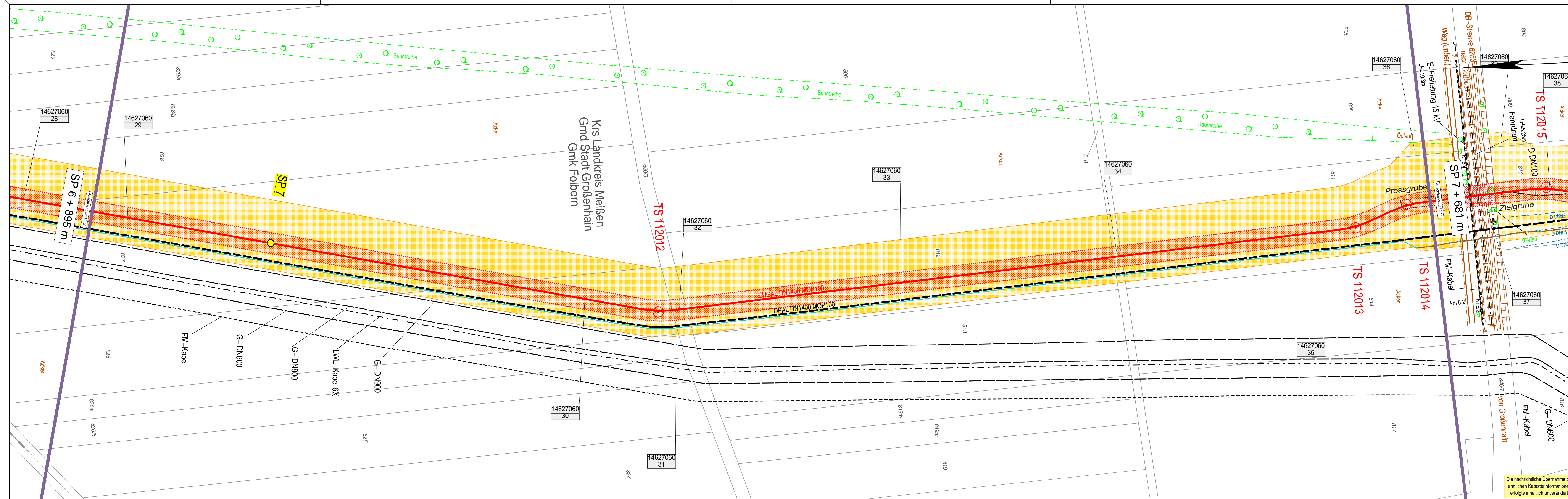
Rev.	erstellt	geprüft	freigegeben	Änderung			
C	03.07.2017	Schaller/C&E	13.07.2017	Werner (ProLine)	14.07.2017	Breiding (CASCADE)	Erstellung Entfassung
B	08.05.2017	Schaller/C&E					Flurstücksfährchen bearbeitet
A	11.01.2017	Schaller/C&E					Übernahme Lageplan-Rotpausen
-	05.09.2016	Schaller/C&E	13.07.2017	Werner (ProLine)	14.07.2017	Breiding (CASCADE)	Ersterstellung

Lageplan zur Planfeststellung

Sachsen - Dresden Planfeststellungsverfahren Unterlage 6.2

von SP 6 + 067 m bis SP 6 + 895 m

Maßstab: 1:1000 Plan-Nr. 18.00.00.PL. 12.09 Revision C



Zeichenerklärung

- TP, PP, HP
- TS (Tangentenschnittpunkt)
- geplante Leitungsschneise mit Grunddienstbarkeitsflächen, temporärem Arbeitsstreifen und Stationierungspunkt
- Eigentums-, Erwerbfläche
- Gemeinschaftsfläche
Iltz. Nr. der Flurstücke
Zuordnung zum Grundstücksverzeichnis
- eingemessener Grenzpunkt
Kilometerstein, Kabelstein
- Gittermast (maßstäbl.)
- Schleifer, Einzelgube
- Brunnen, Quelle
- Durchfall, Fließrichtung
- Tiefenerder (Planung)
- Denkmal, Feldkreuz
- Windkraftanlage, Fahnenmast
- Zaun, Hecke
- Erdwall
- Laubbaum, markanter Laubbaum
- Nadelbaum, markanter Nadelbaum
- Busch
- Grünfläche
- Sportplatz
- Moor (Baufeld)
- Generationsgrenze
- Vegetations- / Traufgrenze
- Nutzungsgrenze / Stammlinie
- Ackerfeld, -kabel (maßstäbl.)
- Freileitung (Hochspannung)
- andere Rohrleitung (Angabe des Mediums)
- Unterirdisches Kabel
- geplante Fremdleitung
- Drainagesauger, -sammler
- Staatsgrenze
- Landesgrenze
- Regierungsbezirksgrenze
- Kreisgrenze
- Gemeindengrenze
- Merkmalsgrenze
- Flurgrenze
- Flurstücksgrenze
- Überhaken
- Schilderfahrt ohne, mit Flughäube (Planung)
- Schilderfahrt mit KKS (Planung)
- Zufahrt, Überfahrt
- Anbauverbotszone / Baufeld

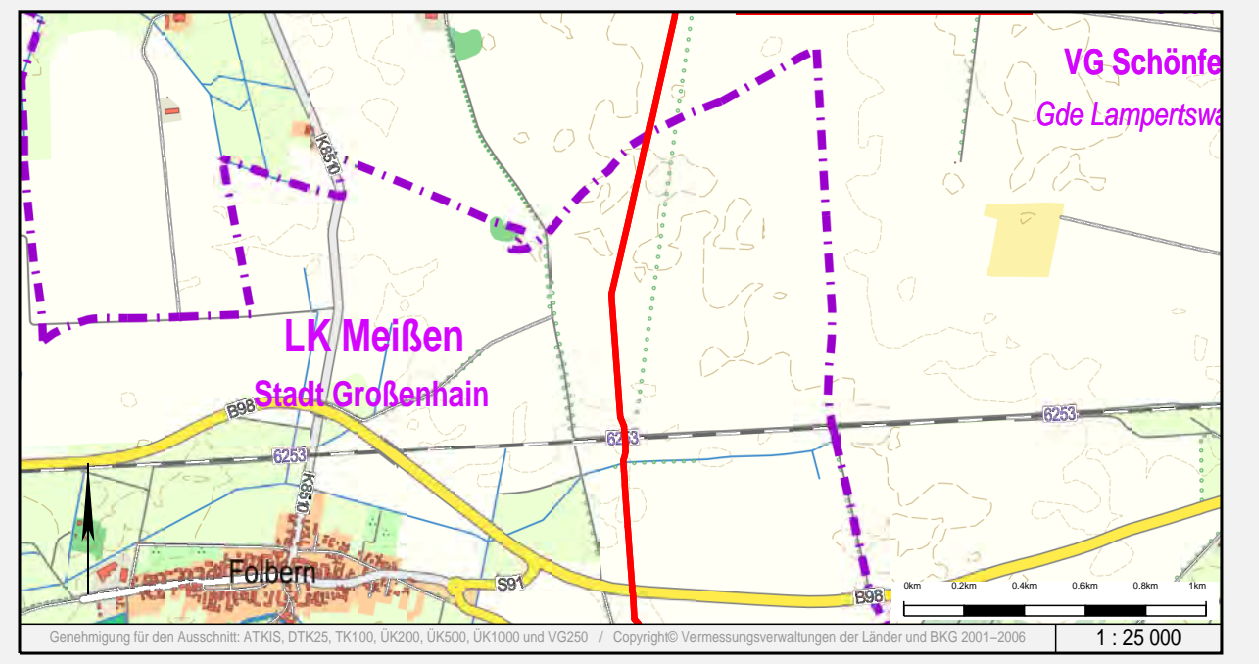
Die nachrichtliche Übernahme der amtlichen Katasterinformationen erfolgte inhaltlich unverändert.

Auftraggeber / Vorhabensträger: **GASCADE**

Vermessungs- / Planungsbüro: **ProLine GmbH** (C&E Vermessungstechnik GmbH & Co. KG)

EUGAL
DN 1400 MOP 100
Lubmin nach Deutschneudorf

Kreis: Landkreis Meißen | Gemeinde: Stadt Großsachsen | Gemarkung: Folbern



Rev.	erstellt	geprüft	freigegeben	Änderung			
C	03.07.2017	Schaller/C&E	13.07.2017	Werner (ProLine)	14.07.2017	Breiding (GASCADE)	Erstellung/Entfassung
B	08.05.2017	Schaller/C&E					Flurstücksfächen bearbeitet
A	11.01.2017	Schaller/C&E					Übernahme Lageplan-Rotpausen
-	05.09.2016	Schaller/C&E	13.07.2017	Werner (ProLine)	14.07.2017	Breiding (GASCADE)	Ersterstellung

Lageplan zur Planfeststellung

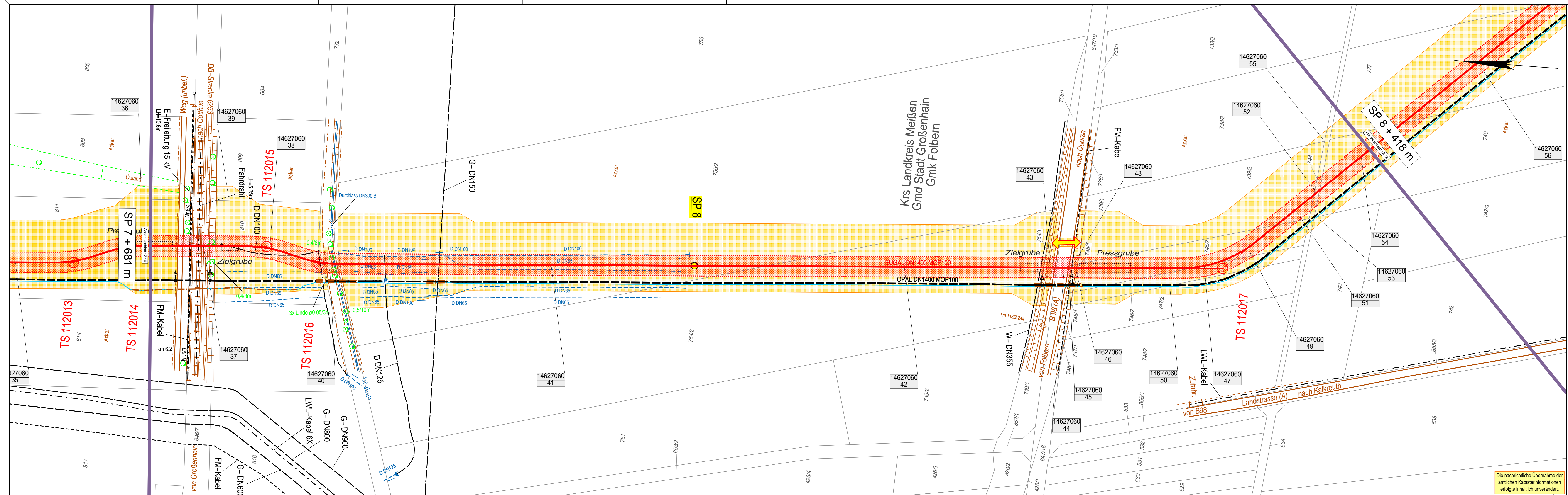
Sachsen – Dresden | Planfeststellungsverfahren | Unterlage 6.2

von SP 6 + 895 m bis SP 7 + 681 m

Maßstab: 1:1000

Plan-Nr.: 18.00.00.PL. 12.10

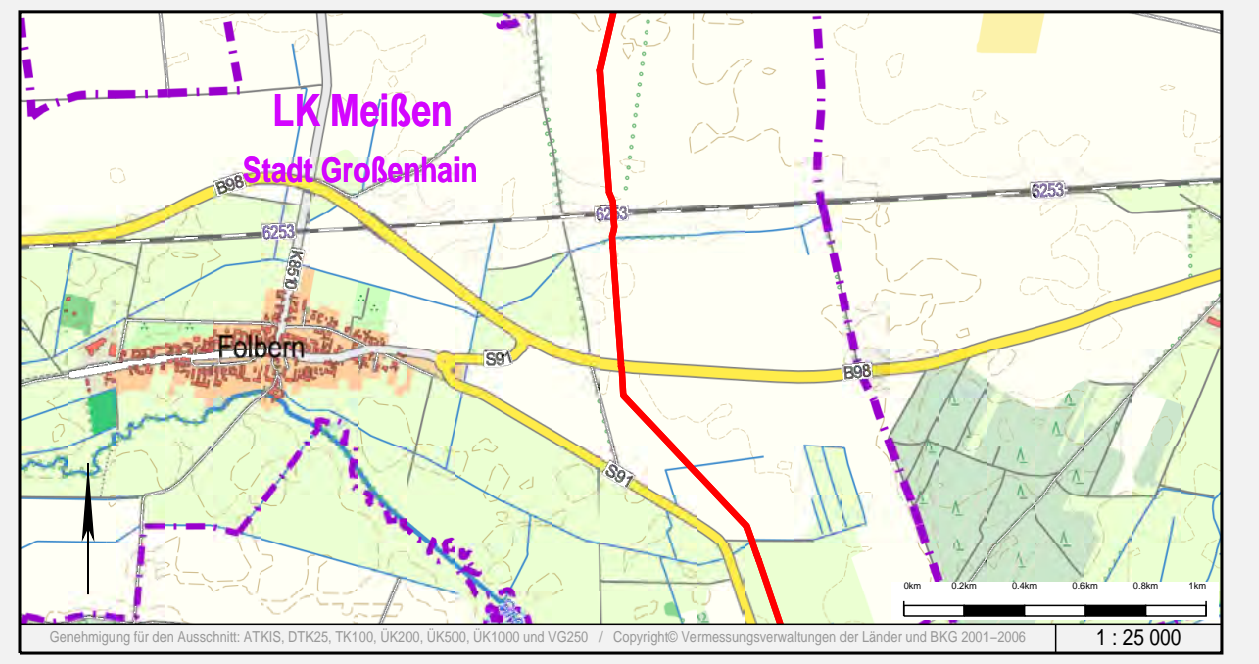
Revision: C



- Zeichenerklärung**
- TP, PP, HP
 - TS (Tangentenschnittpunkt)
 - geplante Leitungsbahn mit Grunddienstbarkeitsflächen, temporären Arbeitsstreifen und Stationierungspunkt
 - Eigentums-, Erwerbfläche
 - Gemeinschaftsfläch. Nr. der Flurstücke Zuordnung zum Grundstücksverzeichnis
 - eingemessener Grenzpunkt Kilometerstein, Kabelstein
 - Gittermast (maßstäbl.)
 - Beton-, Holz-, Stahlmast
 - Schieber, Einzelgrube
 - Brunnen, Quelle
 - Schacht / Deckel, Gully
 - Durchfall, Fließsicherung
 - Tiefenerder (Planung)
 - Denkmal, Feldkreuz
 - Windkraftanlage, Fahnenmast
 - Zaun, Hecke
 - Erdwall
 - Laubbaum, markanter Laubbaum
 - Nadelbaum, markanter Nadelbaum
 - Busch
 - Gehölz
 - Spaltengehölz
 - Mast (Bauart)
 - Obstbaumgruppe
 - Gehölz
 - Vegetations- / Traufgrenze
 - Nutzungsgrenze / Stammlinie
 - Arodenfeld, -kabel (maßstäbl.)
 - Freileitung
 - Freileitung (Hochspannung)
 - andere Rohrleitung (Angabe des Mediums)
 - Unterirdisches Kabel
 - geplante Fremdleitung
 - Drainagesauger, -sammler
 - Staatsgrenze
 - Landesgrenze
 - Regierungsbezirksgrenze
 - Kreisgrenze
 - Gemeindegrenze
 - Gemarkungsgrenze
 - Flurgrenze
 - Flurstücksgrenze
 - Überhaken
 - Schilderfahrt ohne, mit Flughöhe (Planung)
 - Schilderfahrt mit KKS (Planung)
 - Zufahrt, Überfahrt
 - Anbauverbotszone / Baufeld

Die nachrichtliche Übernahme der amtlichen Katasterinformationen erfolgte inhaltlich unverändert.

EUGAL
 DN 1400 MOP 100
 Lubmin nach Deutschneudorf



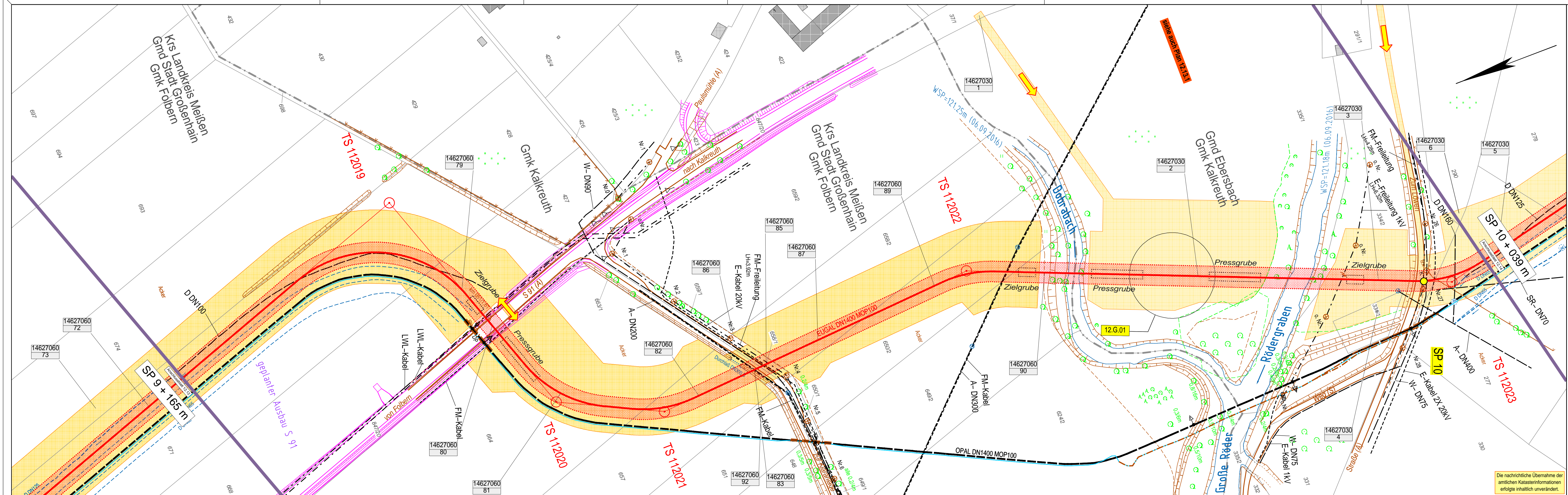
Rev.	erstellt	geprüft	freigegeben	Änderung			
D	03.07.2017	Schaller/C&E	13.07.2017	Werner (ProLine)	14.07.2017	Breiding (GASCADE)	Erstellung/Entfassung
C	08.05.2017	Schaller/C&E					Flurstücksfährchen bearbeitet
B	14.02.2017	Schaller/C&E					Änderungen nach Trassenbefahrung
-	05.09.2016	Schaller/C&E	13.07.2017	Werner (ProLine)	14.07.2017	Breiding (GASCADE)	Ersterstellung

Lageplan zur Planfeststellung

Sachsen – Dresden Planfeststellungsverfahren Unterlage 6.2

von SP 7 + 681 m bis SP 8 + 418 m

Maßstab: 1:1000 Plan-Nr.: 18.00.00.PL. 12.11 Revision: D



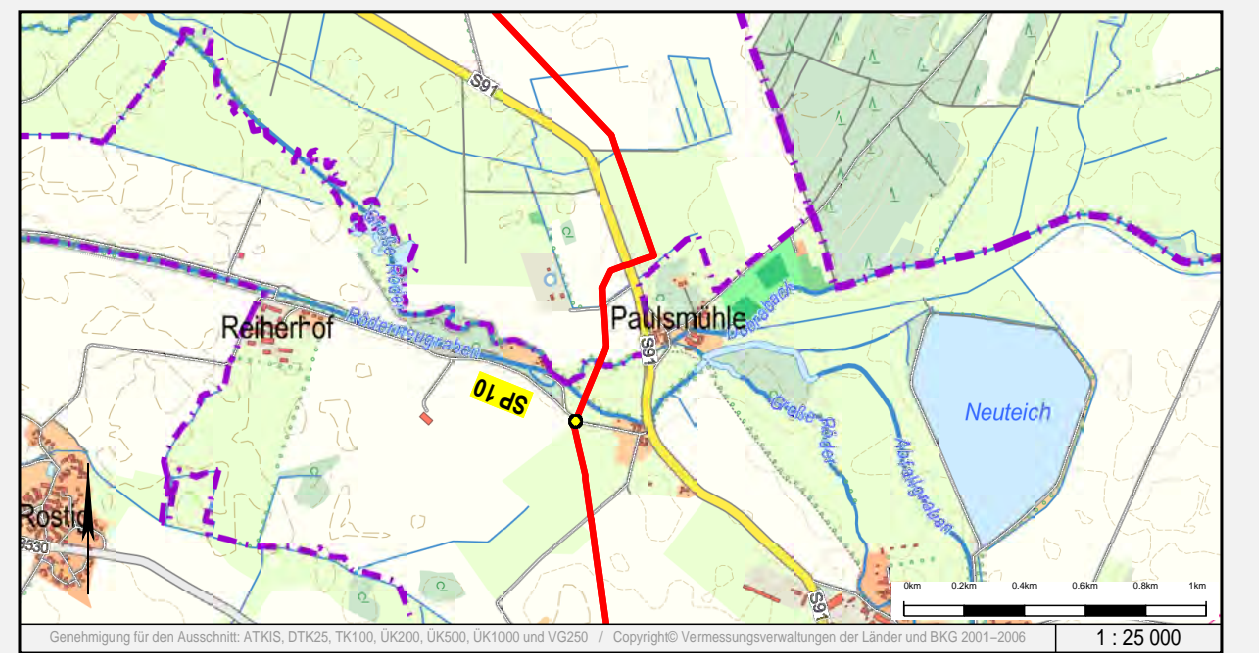
- Zeichenerklärung**
- TP, PP, HP
 - TS (Tangentenschnittpunkt)
 - geplante Leitungswahl mit Grundstücksflächen, temporären Arbeitsstellen und Stationierungspunkt
 - Eigentums-, Erwerbfläche
 - Gemeinschaftsfläche i.H.v. der Flurstückszuordnung zum Grundstücksverzeichnis
 - eingemessener Grenzpunkt
 - Kilometerstein, Kabelstein
 - Gittermast (maßstäbl.)
 - Beton-, Holz-, Stahlmast
 - Schieber, Einzelgrube
 - Brunnen, Quelle
 - Schacht / Deckel, Gully
 - Durchfall, Fließrichtung
 - Tiefenerder (Planung)
 - Denkmal, Feldkreuz
 - Windkraftanlage, Fahnenmast
 - Zaun, Hecke
 - Erdwall
 - Laubbaum, markanter Laubbaum
 - Nadelbaum, markanter Nadelbaum
 - Busch
 - Grünland
 - Strauch
 - Moor (Baum)
 - Moos
 - Genetage
 - Genetz
 - Obstbaumgruppe
 - Vegetations- / Traufgrenze
 - Nutzungsgrenze / Stammlinie
 - Ackerfeld, -kabel (maßstäbl.)
 - Freileitung
 - Freileitung (Hochspannung)
 - andere Rohrleitung (Angabe des Mediums)
 - Unterirdisches Kabel
 - geplante Fremdleitung
 - Drainagesauger, -sammler
 - Staatsgrenze
 - Landsitzgrenze
 - Regierungsbezirksgrenze
 - Kreisgrenze
 - Gemeindengrenze
 - Gemarkungsgrenze
 - Flurgrenze
 - Flurstücksgrenze
 - Überhaken
 - Schilderfahrt ohne, mit Flughaube (Planung)
 - Schilderfahrt mit KKS (Planung)
 - Zufahrt, Überfahrt
 - Anbauverbotszone / Baufeld

Die nachrichtliche Übernahme der amtlichen Katasterinformationen erfolgte inhaltlich unverändert.

EUGAL

DN 1400 MOP 100
Lubmin nach Deutschneudorf

Kreis: Landkreis Meißen
 Gemeinde: Stadt Großenhain, Ebersbach
 Gemarkung: Folbern, Kalkreuth



Rev.	erstellt	geprüft	freigegeben	Änderung			
E	03.07.2017	Schaller/C&E	13.07.2017	Werner (ProLine)	14.07.2017	Breiding (GASCADE)	Erstellung Endfassung
D	21.06.2017	Schaller/C&E					Planung S 91
C	08.05.2017	Schaller/C&E					Flurstücksflächen bearbeitet
-	05.09.2016	Schaller/C&E	13.07.2017	Werner (ProLine)	14.07.2017	Breiding (GASCADE)	Ersterstellung

Lageplan zur Planfeststellung

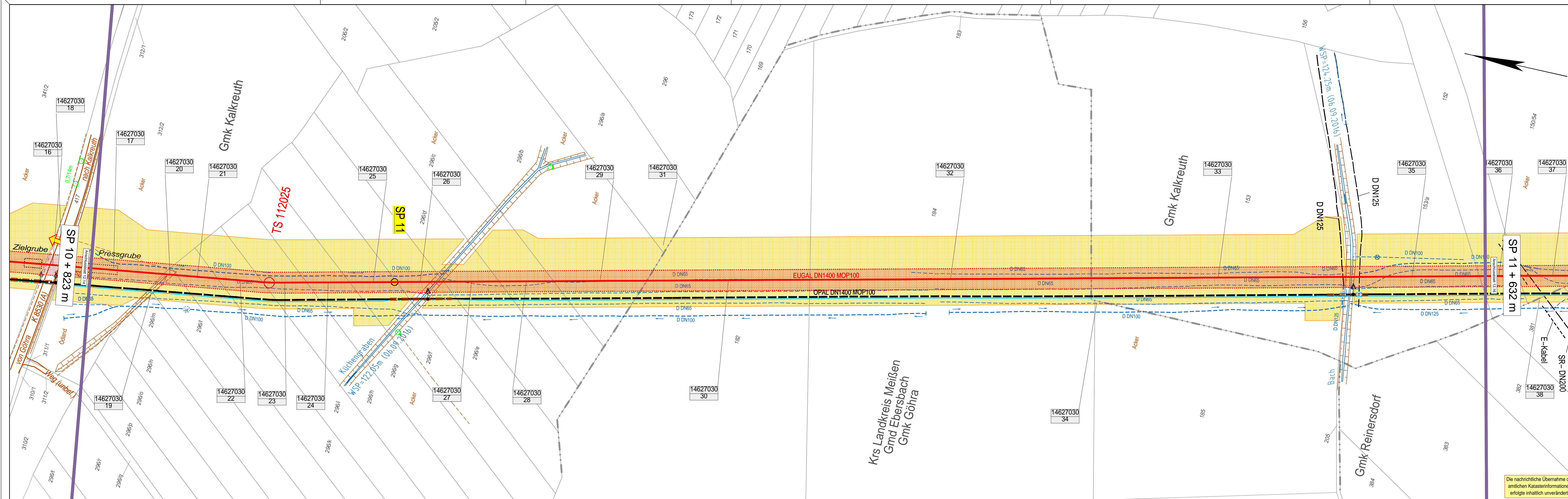
Sachsen – Dresden Planfeststellungsverfahren Unterlage 6.2

von SP 9 + 165 m bis SP 10 + 039 m

Maßstab: 1:1000

Plan-Nr. 18.00.00.PL. 12.13

Revision: E



Zeichenerklärung

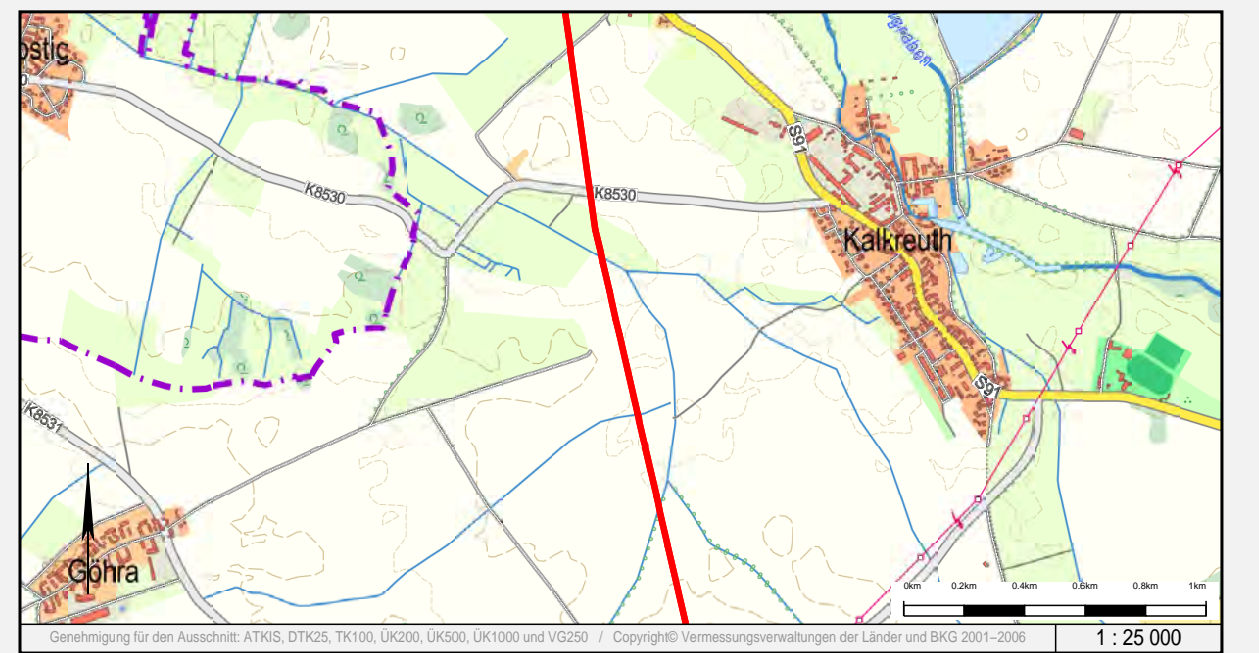
- TP, PP, HP
- TS (Tangentschnittpunkt)
- geplante Leitungsbachse mit Grundsenkflächen, temporären Arbeitslinien und Stationierungspunkt
- Eigentums-, Erwerbfläche
- Gemeindeflüssel ltz. Nr. der Flurstücke Zuordnung zum Grundstücksverzeichnis
- eingemessener Grenzpunkt Kilometerstein, Kabelstein
- Gittermast (maßstäbl.)
Beton-, Holz-, Stahlrohrmast
- Schieber, Einzelgrube
Brunnen, Quelle
- Schacht / Deckel, Gully
- Durchfall, Fließrichtung
- Tiefenerder (Planung)
- Denkmal, Feldkreuz
Windkraftanlage, Fahnenmast
- Zaun, Hecke
- Erdwall
- Laubbaum, markanter Laubbaum
Nadelbaum, markanter Nadelbaum
- Busch
- Gehölz
Strauch
Moos (Borst)
Moos (Nadel)
- Gehölz
Obstbaumgruppe
- Vegetations- / Traufgrenze
- Nutzungsgrenze / Stammlinie
- Ackerfeld, -kabel (maßstäblich)
- Freileitung
- Freileitung (Hochspannung)
andere Rohleitung
- Anlage des Mediums
- Unterirdisches Kabel
- geplante Fremdleitung
- Drainagesauger, -sammel
- Staatsgrenze
- Landesgrenze
- Regierungsbezirksgrenze
- Kreisgrenze
- Gemeindengrenze
- Gemarkungsgrenze
- Fluggrenze
- Flurstücksgrenze
- Überhaken
- Schilderfahrt ohne, mit Flügelaube (Planung)
- Schilderfahrt mit KKS (Planung)
- Zufahrt, Überfahrt
- Anbauverbotszone / Baufeld

Die nachrichtliche Übernahme der amtlichen Katasterinformationen erfolgte inhaltlich unverändert.

Auftraggeber / Vorhabensträger: **GASCADÉ**
 Vermessungs- / Planungsbüro: **C&E** (C&E Vermessungs- und Planungsbüro GmbH & Co. KG) and **ProLine GmbH** (Ing.- und Planungsbüro LANSE GbR)

EUGAL
 DN 1400 MOP 100
Lubmin nach Deutschneudorf

Kreis: Landkreis Meißen
 Gemeinde: Ebersbach
 Gemarkung: Kalkreuth, Göhra, Reinersdorf

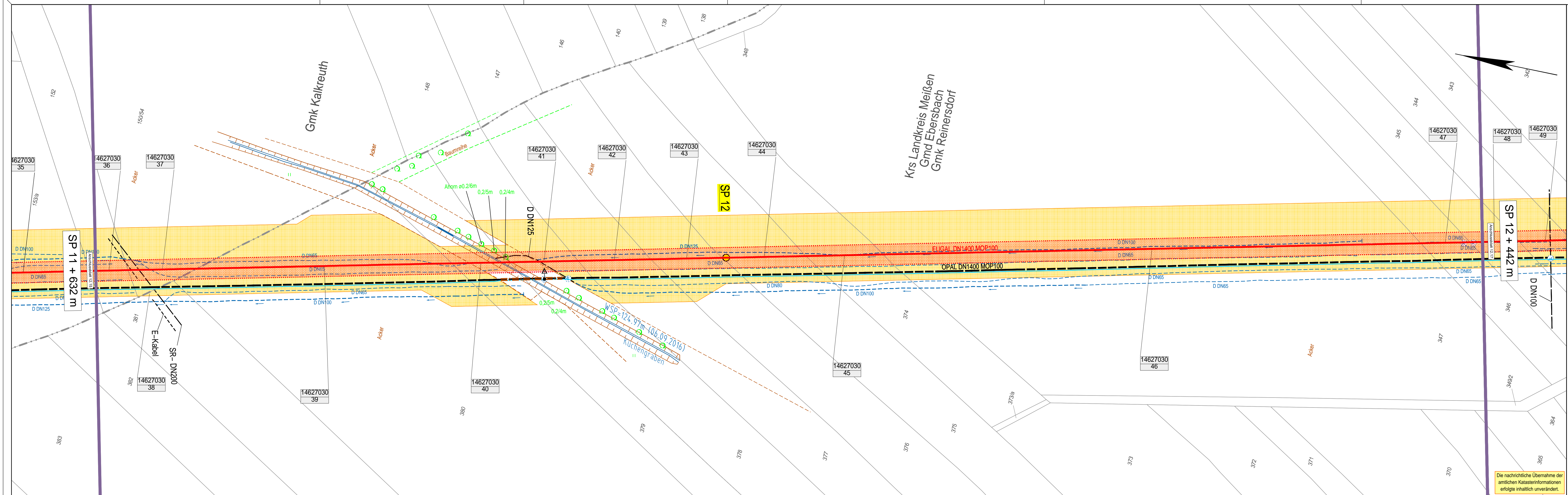


Rev.	erstellt	geprüft	freigegeben	Änderung			
C	03.07.2017	Schaller/C&E	13.07.2017	Werner (ProLine)	14.07.2017	Breiding (GASCADÉ)	Erstellung Entfassung
B	08.05.2017	Schaller/C&E					Flurstücksfährchen bearbeitet
A	11.01.2017	Schaller/C&E					Übernahme Lageplan-Rotpausen
-	05.09.2016	Schaller/C&E	13.07.2017	Werner (ProLine)	14.07.2017	Breiding (GASCADÉ)	Ersterstellung

Lageplan zur Planfeststellung
 Sachsen – Dresden
 Planfeststellungsverfahren
 Unterlage 6.2

von SP 10 + 823 m bis SP 11 + 632 m

Maßstab: 1:1000
 Plan-Nr.: 18.00.00.PL. 12.15
 Revision: C



- ### Zeichenerklärung
- TP, PP, HP
 - TS (Tangentenschnittpunkt)
 - geplante Leitungsschneise mit Grunddienstbarkeitsflächen, temporärem Arbeitsstreifen und Stationierungspunkt
 - Eigentums-, Erwerbfläche
 - Gemeinschaftsflächennr. bzw. Nr. der Flurstücke
Zuordnung zum Grundstücksverzeichnis
 - eingemessener Grenzpunkt
Kilometerstein, Kabelstein
 - Gittermast (maßstäblich)
 - Schieber, Einzelgrube
 - Brunnen, Quelle
 - Schacht / Deckel, Gully
 - Durchfall, Fließrichtung
 - Tiefenerder (Planung)
 - Denkmal, Feldkreuz
 - Windkraftanlage, Fahnenmast
 - Zaun, Hecke
 - Erdwall
 - Laubbaum, markanter Laubbaum
 - Nadelbaum, markanter Nadelbaum
 - Busch
 - Gehölz
 - Moos (Baum)
 - Gehölz
 - Obstbaumgruppe
 - Vegetations- / Traufgrenze
 - Nutzungsgrenze / Stammlinie
 - Ackerfeld, -kabel (maßstäblich)
 - Freileitung
 - Freileitung (Hochspannung)
 - andere Rohrleitung
(Angabe des Mediums)
 - Unterirdisches Kabel
 - geplante Fremdleitung
 - Drainagesauger, -sammler
 - Staatsgrenze
 - Landesgrenze
 - Regierungsbezirksgrenze
 - Kreisgrenze
 - Gemeindegrenze
 - Gemarkungsgrenze
 - Fluggrenze
 - Flurstücksgrenze
 - Überhaken
 - Schilderfahrt ohne, mit Flughäube (Planung)
 - Schilderfahrt mit KKS (Planung)
 - Zufahrt, Überfahrt
 - Anbauverbotszone / Baufeld

Auftraggeber / Vorhabensträger: **GASCADÉ**

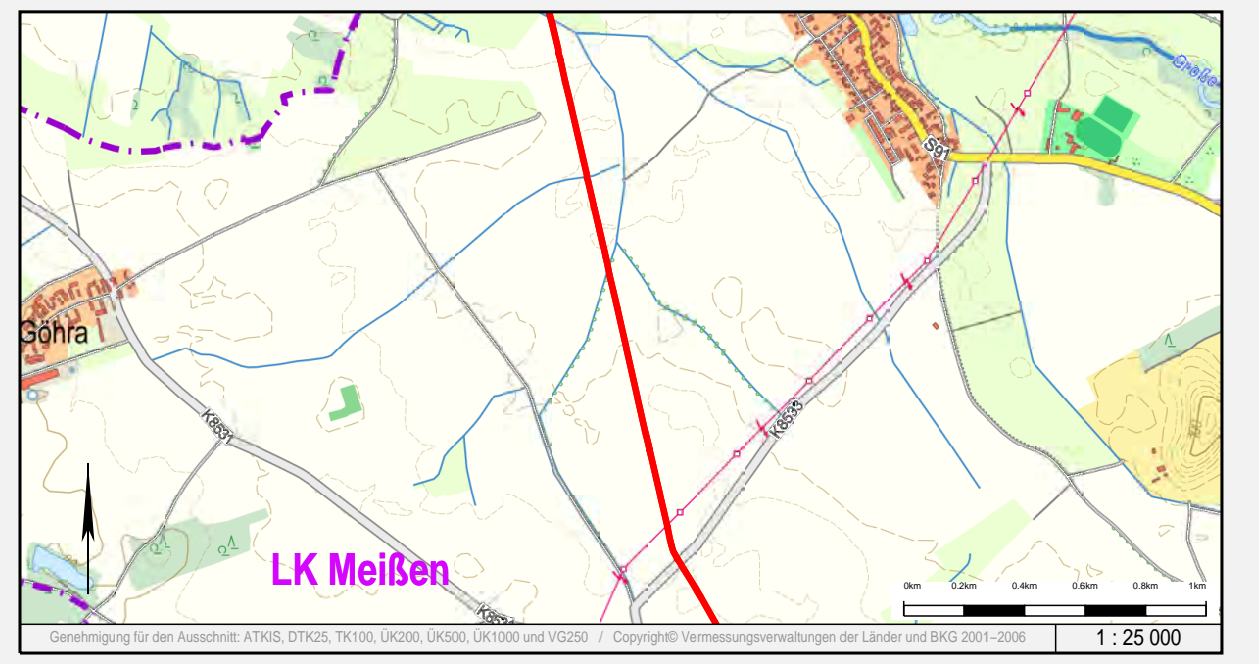
Vermessungs- / Planungsbüro: **C&E** (C&E Vermessungstechnik GmbH & Co. KG), **ProLine GmbH** (Ing. und Planungsbüro LANSE GbR)

EUGAL

DN 1400 MOP 100

Lubmin nach Deutschneudorf

Kreis: Landkreis Meißen Gemeinde: Ebersbach Gemarkung: Kalkreuth, Reinersdorf



Rev.	erstellt	geprüft	freigegeben	Änderung	
C	03.07.2017	Schaller/C&E	13.07.2017 Werner (ProLine)	14.07.2017 Breiding (GASCADÉ)	Erstellung Endfassung
B	08.05.2017	Schaller/C&E			Flurstücksföhrchen bearbeitet
A	11.01.2017	Schaller/C&E			Übernahme Lageplan-Rotpausen
-	05.09.2016	Schaller/C&E	13.07.2017 Werner (ProLine)	14.07.2017 Breiding (GASCADÉ)	Ersterstellung

Lageplan zur Planfeststellung

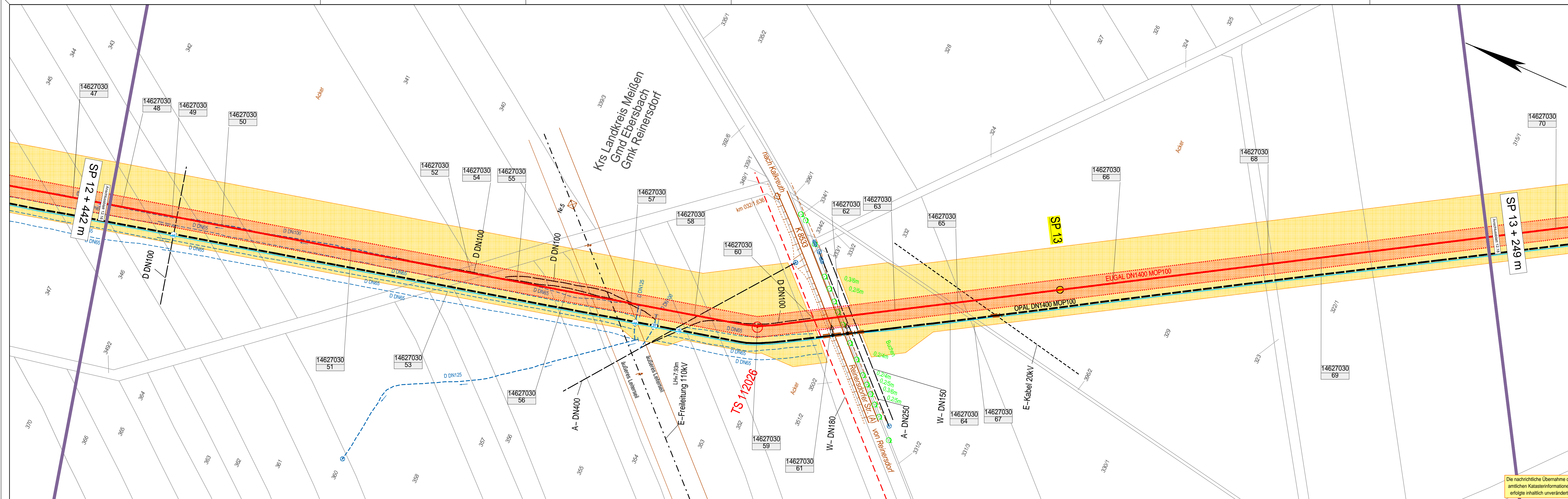
Sachsen – Dresden Planfeststellungsverfahren Unterlage 6.2

von SP 11 + 632 m bis SP 12 + 442 m

Maßstab: 1:1000

Plan-Nr. **18.00.00.PL. 12.16**

Revision: **C**



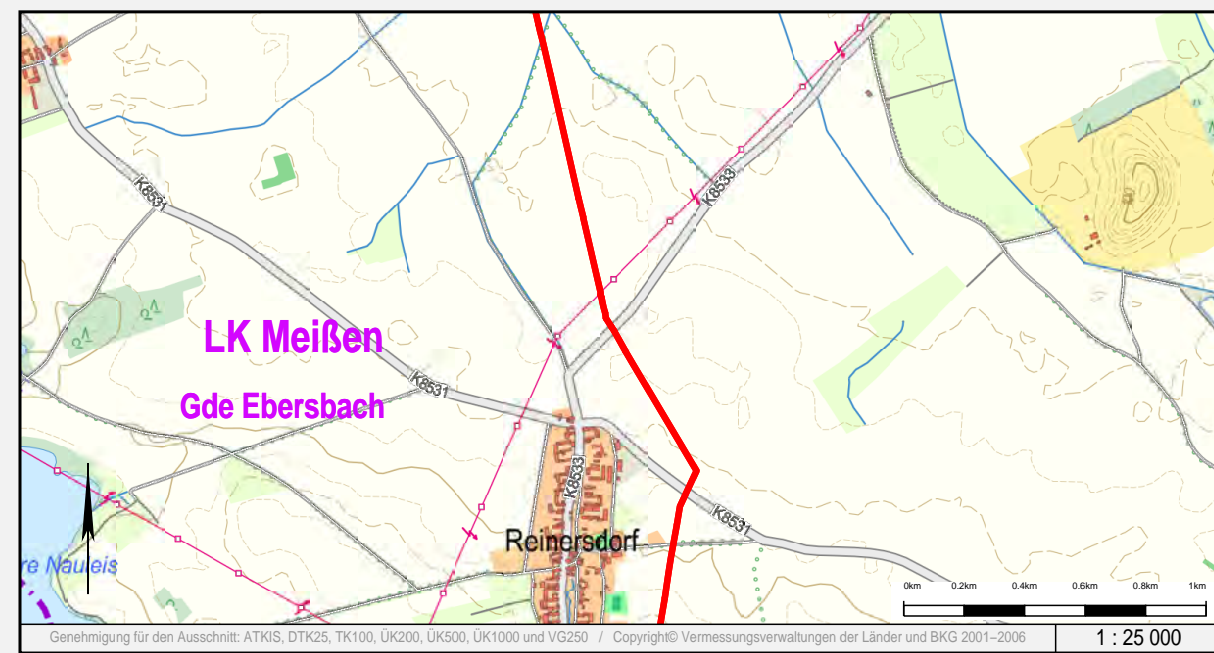
Die nachrichtliche Übernahme der amtlichen Katasterinformationen erfolgte inhaltlich unverändert.

- ### Zeichenerklärung
- TP, PP, HP
 - TS (Tangentenschnittpunkt)
 - geplante Leitungsschneise mit Grundstückerlöschflächen, temporären Arbeitsstellen und Stationierungspunkt
 - Eigentums-, Erwerbfläche
 - Gemeinschaftsfläche
Iltz. Nr. der Flurstücke
Zuordnung zum Grundstücksverzeichnis
 - eingemessener Grenzpunkt
Kilometerstein, Kabelstein
 - Gittermast (maßstäbl.)
 - Beton-, Holz-, Stahlrohrmast
 - Schieber, Einzelgube
 - Brunnen, Quelle
 - Durchfall, Fließrichtung
 - Tiefenerder (Planung)
 - Denkmal, Feldkreuz
 - Windkraftanlage, Fahnenmast
 - Zaun, Hecke
 - Erdball
 - Laubbau, markanter Laubbau
 - Nadelbaum, markanter Nadelbaum
 - Busch
 - Gehölz
 - Moos (Baum)
 - Moos (Sträucher)
 - Gehölz
 - Moos (Baum)
 - Moos (Sträucher)
 - Gehölz
 - Moos (Baum)
 - Moos (Sträucher)
 - Vegetations- / Traufgrenze
 - Nutzungsgrenze / Stammlinie
 - Ackerfeld, -kabel (maßstäblich)
 - Freileitung
 - Freileitung (Hochspannung)
 - andere Rohrleitung
(Angabe des Mediums)
 - Unterirdisches Kabel
 - geplante Fremdleitung
 - Drainagesauger, -sammel
 - Staatsgrenze
 - Landesgrenze
 - Regierungsbezirksgrenze
 - Kreisgrenze
 - Gemeindengrenze
 - Gemarkungsgrenze
 - Flurgrenze
 - Flurstücksgrenze
 - Überhaken
 - Schilderfahrt ohne, mit Flughöhe (Planung)
 - Schilderfahrt mit KKS (Planung)
 - Zufahrt, Überfahrt
 - Anbauverbotszone / Baufeld

EUGAL

DN 1400 MOP 100
Lubmin nach Deutschneudorf

Kreis: Landkreis Meißen | Gemeinde: Ebersbach | Gemarkung: Reinersdorf



Rev.	erstellt	geprüft	freigegeben	Änderung			
D	03.07.2017	Schaller/C&E	13.07.2017	Werner (ProLine)	14.07.2017	Breiding (GASCADE)	Erstellung Entfassung
C	08.05.2017	Schaller/C&E					Flurstücksföhrchen bearbeitet
B	14.02.2017	Schaller/C&E					Änderungen nach Trassenbefahrung
-	05.09.2016	Schaller/C&E	13.07.2017	Werner (ProLine)	14.07.2017	Breiding (GASCADE)	Ersterstellung

Lageplan zur Planfeststellung

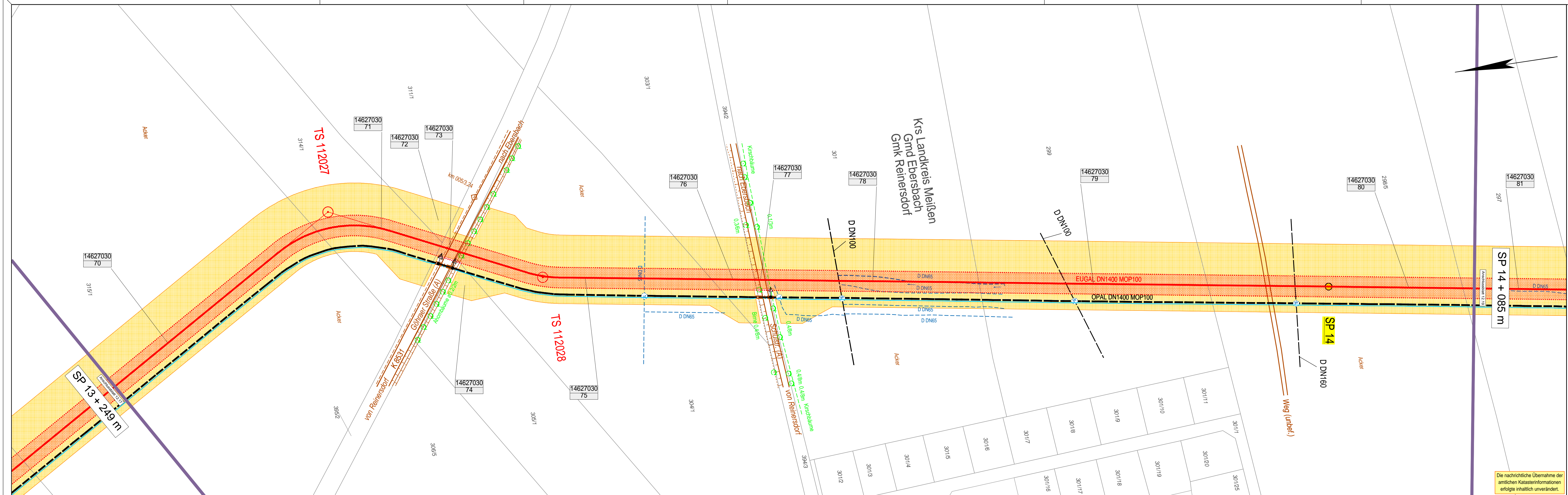
Sachsen – Dresden | Planfeststellungsverfahren | Unterlage 6.2

von SP 12 + 442 m bis SP 13 + 249 m

Maßstab: 1:1000

Plan-Nr.: 18.00.00.PL. 12.17

Revision: D



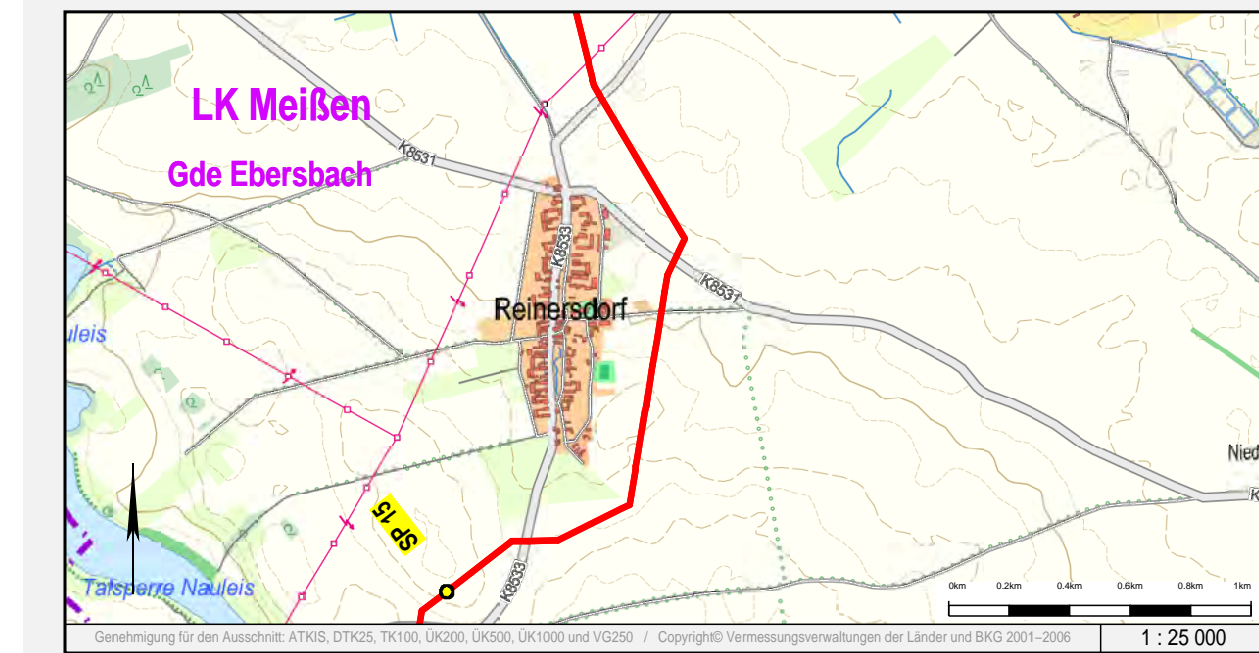
- ### Zeichenerklärung
- TP, PP, HP
 - TS (Tangenten Schnittpunkt)
 - geplante Leitungsbahn mit Grunddienstbarkeitsflächen, temporärem Arbeitsstreifen und Stationierungspunkt
 - Eigentums-, Erwerbfläche
 - Gemeindschlüssel lfd. Nr. der Flurstücke Zuordnung zum Grundstücksverzeichnis
 - eingemessener Grenzpunkt
 - Kilometerstein, Kabelstein
 - Gittermast (maßstäblich)
 - Beton-, Holz-, Stahlrohrmast
 - Schieber, Einzelgubbe
 - Brunnen, Quelle
 - Durchfall, Fließsicherung
 - Tiefenerder (Planung)
 - Denkmal, Feldkreuz
 - Windkraftanlage, Fahnenmast
 - Zaun, Hecke
 - Erdball
 - Laubbaum, markanter Laubbaum
 - Nadelbaum, markanter Nadelbaum
 - Busch
 - Grünland
 - Moos (Baum)
 - Moos (Baum)
 - Genossenschaft
 - Genossenschaft
 - Vegetations- / Traufgrenze
 - Nutzungsgrenze / Stammlinie
 - Ackerfeld - kabel (maßstäblich)
 - Freileitung
 - Freileitung (Hochspannung)
 - andere Rohrleitung (Angabe des Mediums)
 - Unterirdisches Kabel
 - geplante Fremdleitung
 - Drainagesauger, -sammler
 - Staatsgrenze
 - Landesgrenze
 - Regierungsbezirksgrenze
 - Kreisgrenze
 - Gemeindengrenze
 - Gemarkungsgrenze
 - Flurgrenze
 - Flurstücksgrenze
 - Überhaken
 - Schilderfahrt ohne, mit Flughäube (Planung)
 - Schilderfahrt mit KKS (Planung)
 - Zufahrt, Überfahrt
 - Anbauverbotszone / Baufeld

Die nachrichtliche Übernahme der amtlichen Katasterinformationen erfolgte inhaltlich unverändert.

EUGAL

DN 1400 MOP 100
Lubmin nach Deutschneudorf

Kreis: Landkreis Meißen Gemeinde: Ebersbach Gemarkung: Reinersdorf



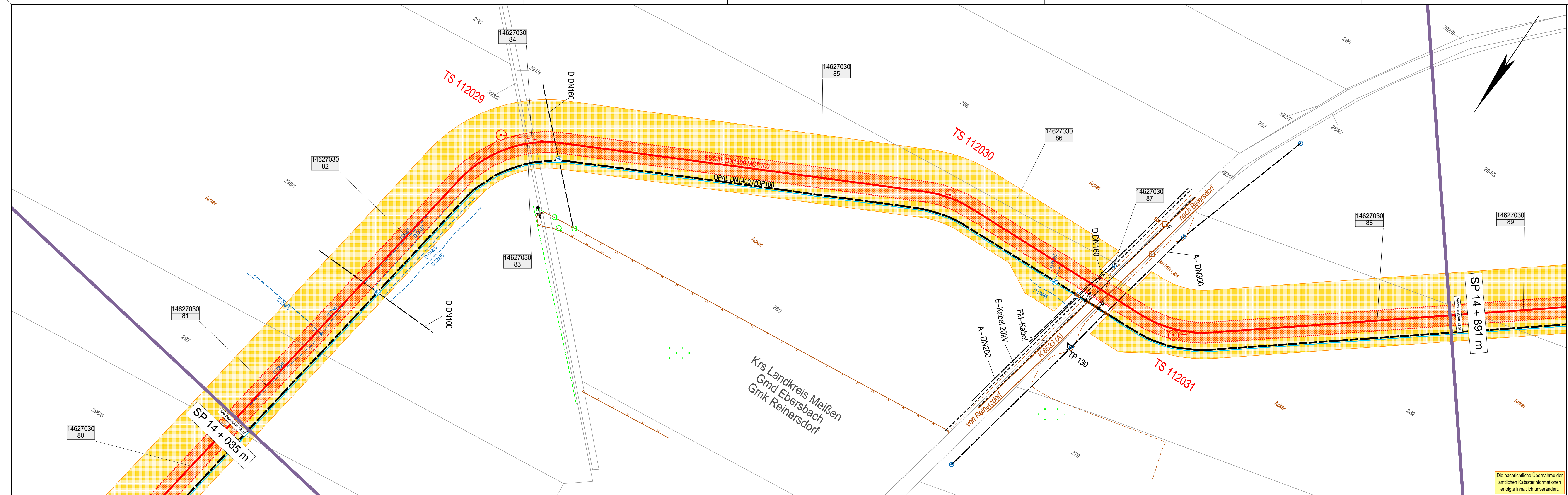
Rev.	erstellt	geprüft	freigegeben	Änderung			
C	03.07.2017	Schaller/C&E	13.07.2017	Werner (ProLine)	14.07.2017	Breiding (GASCADE)	Erstellung Endfassung
B	08.05.2017	Schaller/C&E					Flurstücksflächen bearbeitet
A	11.01.2017	Schaller/C&E					Übernahme Lageplan-Rotpausen
-	05.09.2016	Schaller/C&E	13.07.2017	Werner (ProLine)	14.07.2017	Breiding (GASCADE)	Ersterstellung

Lageplan zur Planfeststellung

Sachsen – Dresden Planfeststellungsverfahren Unterlage 6.2

von SP 13 + 249 m bis SP 14 + 085 m

Maßstab: 1:1000 Plan-Nr.: 18.00.00.PL. 12.18 Revision: C

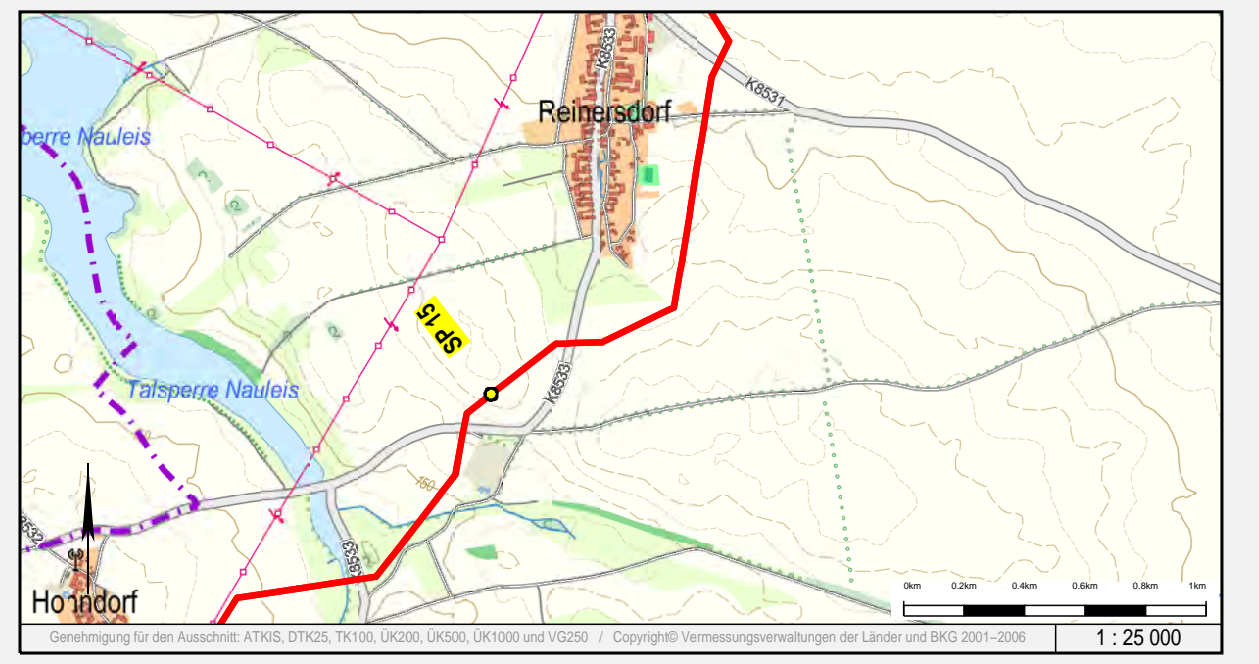


- ### Zeichenerklärung
- TP, PP, HP
 - TS (Tangentschnittpunkt)
 - geplante Leitungsschneise mit Grundstückerlöschflächen, temporärem Arbeitsstreifen und Stationierungspunkt
 - Eigentums-, Erwerbfläche
 - Gemeinschaftsmaßstab
Iltz. Nr. der Flurstücke
Zuordnung zum Grund-
stückverzeichnis
 - eingemessener Grenzpunkt
Kilometerstein, Kabelstein
 - Gittermast (maßstäblich)
 - Beton-, Holz-, Stahlrohrmast
 - Schieber, Einzelgrube
 - Brunnen, Quelle
 - Schacht / Deckel, Gully
 - Durchfall, Fließrichtung
 - Tiefenerder (Planung)
 - Denkmal, Feldkreuz
 - Windkraftanlage, Fahnenmast
 - Zaun, Hecke
 - Erdwall
 - Laubbaum, markanter Laubbaum
 - Nadelbaum, markanter Nadelbaum
 - Busch
 - Grünland
 - Sportplatz
 - Moor (Baum)
 - Grenzlinie
 - Vegetations- / Traufgrenze
 - Nutzungsgrenze / Stammlinie
 - Anerkennungsfeld - kabel (maßstäblich)
 - Freileitung
 - Freileitung (Hochspannung)
 - andere Rohrleitung (Angabe des Mediums)
 - Unterirdisches Kabel
 - geplante Fremdleitung
 - Drainagesauger, -sammel
 - Staatsgrenze
 - Landesgrenze
 - Regierungsbezirksgrenze
 - Kreisgrenze
 - Gemeindengrenze
 - Gemarkungsgrenze
 - Flurgrenze
 - Flurstücksgrenze
 - Überhaken
 - Schilderfahrt ohne, mit Flughäube (Planung)
 - Schilderfahrt mit KKS (Planung)
 - Zufahrt, Überfahrt
 - Anbauverbotszone / Baufeld

Die nachrichtliche Übernahme der amtlichen Katasterinformationen erfolgte inhaltlich unverändert.

EUGAL

DN 1400 MOP 100
Lubmin nach Deutschneudorf



Rev.	erstellt	geprüft	freigegeben	Änderung			
C	03.07.2017	Schaller/C&E	13.07.2017	Werner (ProLine)	14.07.2017	Breiding (GASCADE)	Erstellung Entfassung
B	08.05.2017	Schaller/C&E					Flurstücksfährchen bearbeitet
A	11.01.2017	Schaller/C&E					Übernahme Lageplan-Rotpausen
-	05.09.2016	Schaller/C&E	13.07.2017	Werner (ProLine)	14.07.2017	Breiding (GASCADE)	Ersterstellung

Lageplan zur Planfeststellung

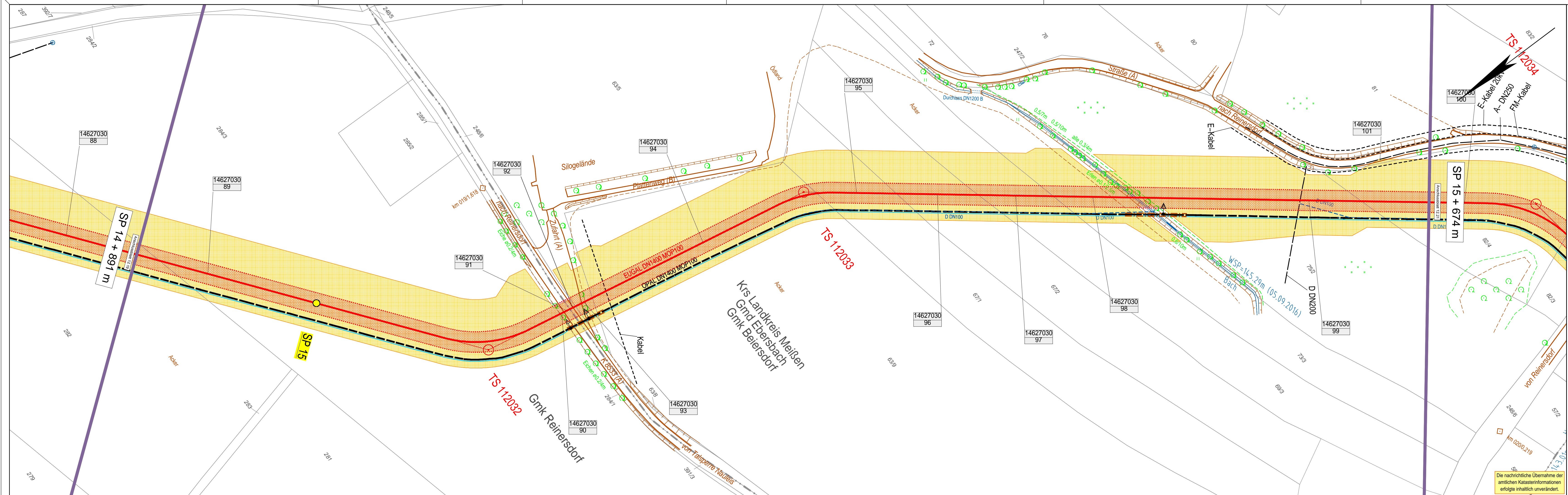
Sachsen – Dresden Planfeststellungsverfahren Unterlage 6.2

von SP 14 + 085 m bis SP 14 + 891 m

Maßstab: 1:1000

Plan-Nr. 18.00.00.PL. 12.19

Revision: C

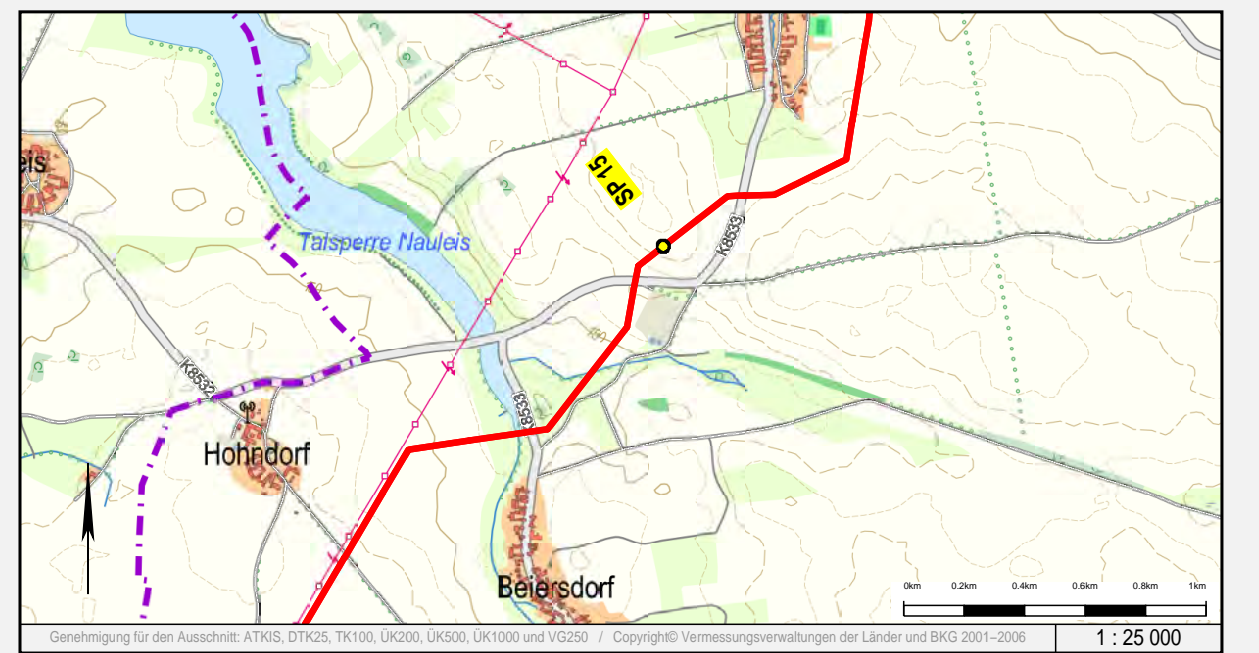


- Zeichenerklärung**
- TP, PP, HP
 - TS (Tangentenschnittpunkt)
 - geplante Leitungsbahn mit Grundsenkrechtflächen, temporären Arbeitsstellen und Stationierungspunkt
 - Eigentums-, Erwerbfläche
 - Gemeindschlüssel ltz. Nr. der Flurstücke Zuordnung zum Grundstücksverzeichnis
 - eingemessener Grenzpunkt
 - Kilometerstein, Kabelstein
 - Gittermast (maßstäbl.)
 Beton-, Holz-, Stahlrohrmast
 - Schieber, Einzeltiefe
 - Brunnen, Quelle
 - Schacht / Deckel, Gully
 - Durchfall, Fließrichtung
 - Tellerender (Planung)
 - Denkmal, Feldkreuz
 - Windkraftanlage, Fahnenmast
 - Zaun, Hecke
 - Erdwall
 - Laubb Baum, markanter Laubb Baum
 - Nadelbaum, markanter Nadelbaum
 - Busch
 - Grünland
 - Mäh-/Sens
 - Wald (Baum)
 - Generierung
 Grünz. Obstbaumzucht
 - Vegetations- / Traufgrenze
 - Nutzungsangrenzengrenze / Stammlinie
 - Ackerfeld, -kabel (maßstäbl.)
 - Freileitung
 - Freileitung (Hochspannung)
 - andere Rohrleitung (Angabe des Mediums)
 - Unterirdisches Kabel
 - geplante Fremdleitung
 - Drainagesauger, -sammler
 - Staatsgrenze
 - Landesgrenze
 - Regierungsbezirksgrenze
 - Kreisgrenze
 - Gemeindegrenze
 - Gemarkungsgrenze
 - Fluggrenze
 - Flurstücksgrenze
 - Überhaken
 - Schilderfahrt ohne, mit Flughäube (Planung)
 - Schilderfahrt mit KKS (Planung)
 - Zufahrt, Überfahrt
 - Anbauverbotszone / Baufeld

Die nachrichtliche Übernahme der amtlichen Katasterinformationen erfolgte inhaltlich unverändert.

EUGAL

DN 1400 MOP 100
Lubmin nach Deutschneudorf



Rev.	erstellt	geprüft	freigegeben	Änderung			
D	03.07.2017	Schaller/C&E	13.07.2017	Werner (ProLine)	14.07.2017	Breiding (GASCADE)	Erstellung Entfassung
C	08.05.2017	Schaller/C&E					Flurstücksfährchen bearbeitet
B	14.02.2017	Schaller/C&E					Änderungen nach Trassenbefahrung
-	05.09.2016	Schaller/C&E	13.07.2017	Werner (ProLine)	14.07.2017	Breiding (GASCADE)	Ersterstellung

Lageplan zur Planfeststellung

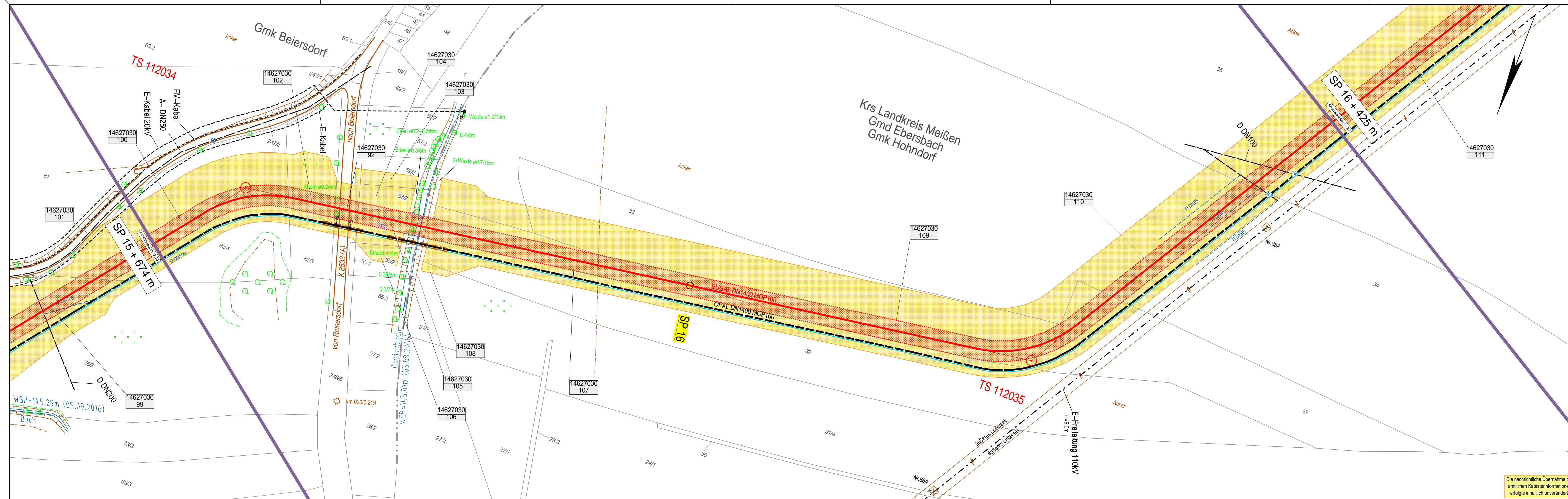
Sachsen – Dresden Planfeststellungsverfahren Unterlage 6.2

von SP 14 + 891 m bis SP 15 + 674 m

Maßstab: 1:1000

Plan-Nr. 18.00.00.PL. 12.20

Revision: D



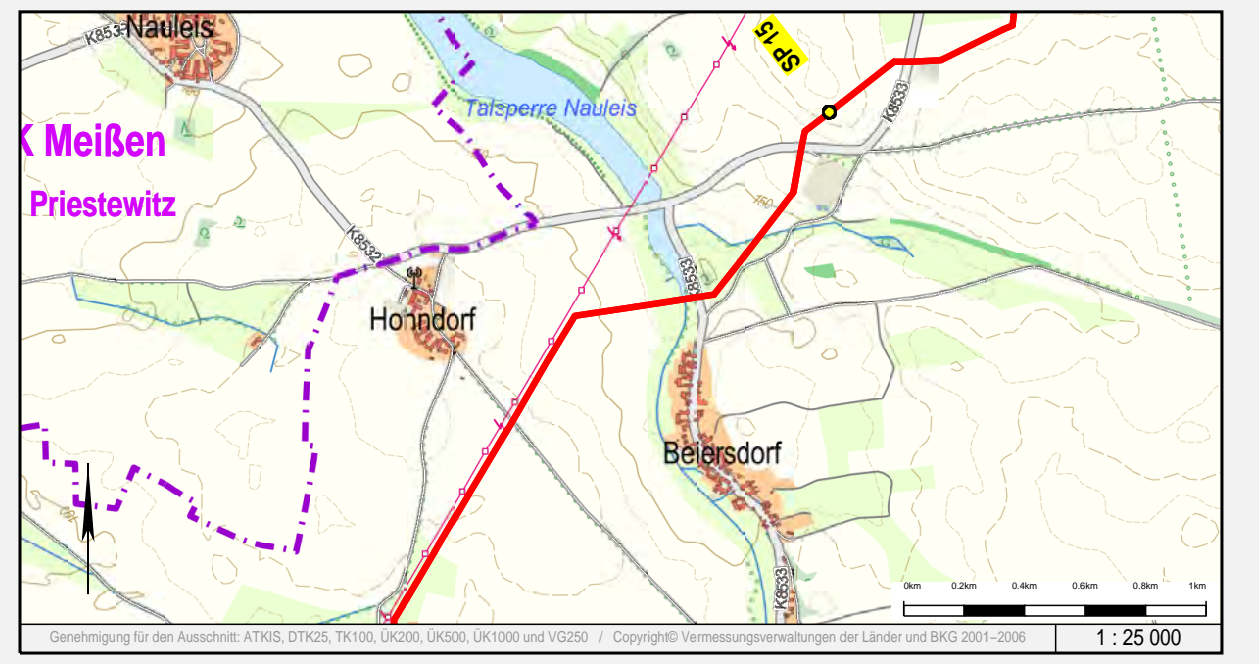
- ### Zeichenerklärung
- TP, PP, HP
 - TS (Tangentenschnittpunkt)
 - geplante Leitungsbahn mit Grundstückerlöschflächen, temporärem Arbeitsstreifen und Stationierungspunkt
 - Eigentums-, Erwerbfläche
 - Gemeinschaftsflächen
Iltz. Nr. der Flurstücke
Zuordnung zum Grundstücksverzeichnis
 - eingemessener Grenzpunkt
Kilometerstein, Kabelstein
 - Gittermast (maßstäbl.)
 - Schieber, Einzelgrube
 - Brunnen, Quelle
 - Schacht / Deckel, Gully
 - Durchfall, Fließrichtung
 - Tiefenerder (Planung)
 - Denkmal, Feldkreuz
 - Windkraftanlage, Fahnenmast
 - Zaun, Hecke
 - Erdwall
 - Laubbau, markanter Laubbau
 - Nadelbaum, markanter Nadelbaum
 - Busch
 - Gehölz
 - Moos (Baum)
 - Obstbaumgruppe
 - Vegetations- / Traufgrenze
 - Nutzungsgrenze / Stammlinie
 - Ackerfeld, -kabel (maßstäbl.)
 - Freileitung
 - Freileitung (Hochspannung)
 - andere Rohrleitung
(Angabe des Mediums)
 - Unterirdisches Kabel
 - geplante Fremdleitung
 - Drainagesauger, -sammel
 - Staatsgrenze
 - Landesgrenze
 - Regierungsbezirksgrenze
 - Kreisgrenze
 - Gemeindengrenze
 - Gemarkungsgrenze
 - Flurgrenze
 - Flurstücksgrenze
 - Überhaken
 - Schilderfahrt ohne, mit Flughöhe (Planung)
 - Schilderfahrt mit KKS (Planung)
 - Zufahrt, Überfahrt
 - Anbauverbotszone / Baufeld

Die nachrichtliche Übernahme der amtlichen Katasterinformationen erfolgte inhaltlich unverändert.

Auftraggeber / Vorhabensträger Vermessungs- / Planungsbüro

EUGAL

DN 1400 MOP 100
Lubmin nach Deutschneudorf



Rev.	erstellt	geprüft	freigegeben	Änderung
D	03.07.2017 Schaller/C&E	13.07.2017 Werner (ProLine)	14.07.2017 Breiding (GASCADE)	Erstellung Endfassung
C	08.05.2017 Schaller/C&E			Flurstücksfahrten bearbeitet
B	14.02.2017 Schaller/C&E			Änderungen nach Trassenbefahrung
-	05.09.2016 Schaller/C&E	13.07.2017 Werner (ProLine)	14.07.2017 Breiding (GASCADE)	Ersterstellung

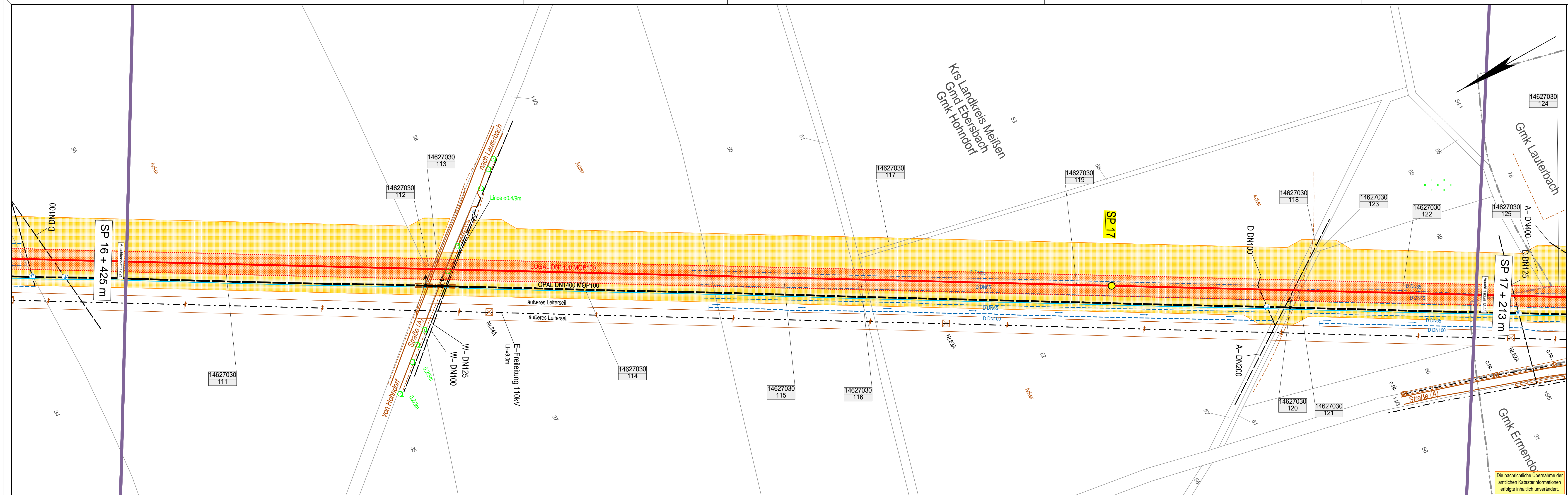
Lageplan zur Planfeststellung

Sachsen – Dresden Planfeststellungsverfahren Unterlage 6.2

von SP 15 + 674 m bis SP 16 + 425 m

Maßstab Revision

1:1000
Plan-Nr.
18.00.00.PL. 12.21
D



Zeichenerklärung

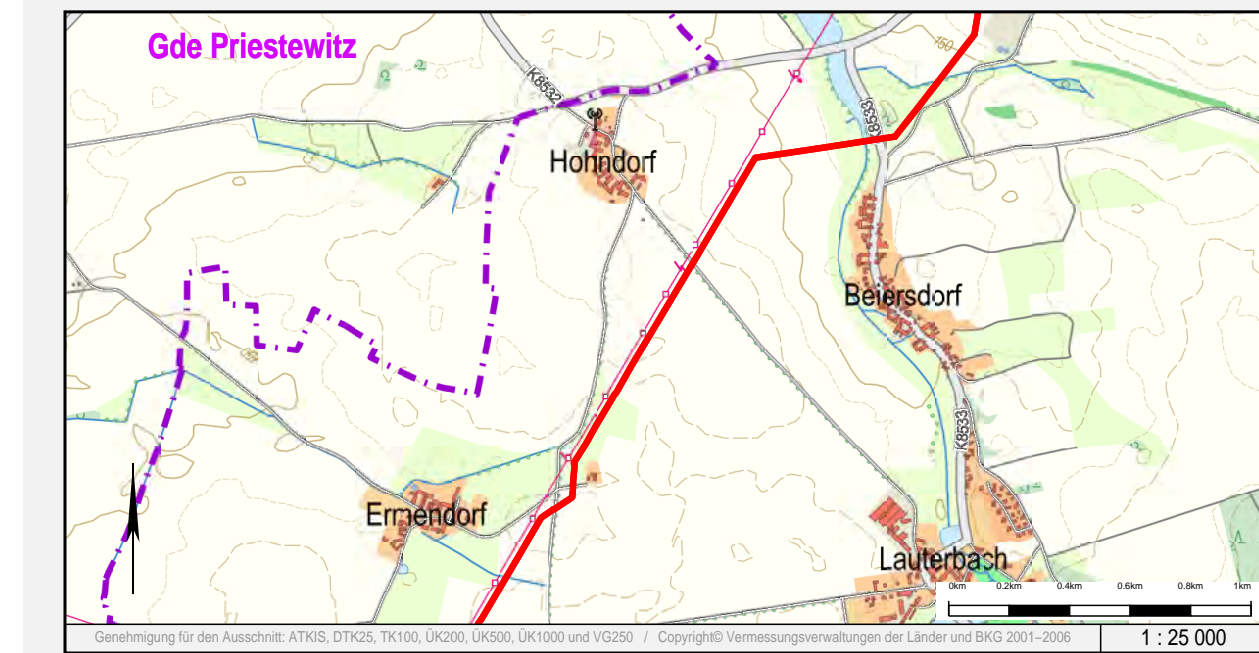
- TP, PP, HP
- TS (Tangentenschnittpunkt)
- geplante Leitungsbachse mit Grundstückerklärflächen, temporären Arbeitslinien und Stationierungspunkt
- Eigentums-, Erwerbfläche
- Gemeindschlüssel ltz. Nr. der Flurstücke Zuordnung zum Grundstücksverzeichnis
- eingemessener Grenzpunkt
- Kilometerstein, Kabelstein
- Gittermast (maßstäbl.)
- Beton-, Holz-, Stahlrohrmast
- Schieber, Einziehbube
- Brunnen, Quelle
- Schacht / Deckel, Gully
- Durchfall, Fließrichtung
- Tellerender (Planung)
- Denkmal, Feldkreuz
- Windkraftanlage, Fahnenmast
- Zaun, Hecke
- Erdwall
- Laubb Baum, markanter Laubb Baum
- Nadelbaum, markanter Nadelbaum
- Busch
- Gartennutzung
- Grünland
- Wald (Baum)
- Wald (Nadel)
- Wald (Misch)
- Wald (Nadel)
- Wald (Misch)
- Wald (Nadel)
- Wald (Misch)
- Vegetations- / Traufgrenze
- Nutzungsgrenze / Stammlinie
- Aderfeld-, Kabel (maßstäblich)
- Freileitung
- Freileitung (Hochspannung)
- andere Rohrleitung (Angabe des Mediums)
- Unterirdisches Kabel
- geplante Fremdleitung
- Drainagesauger, -sammler
- Staatsgrenze
- Landesgrenze
- Regierungsbezirksgrenze
- Kreisgrenze
- Gemeindegrenze
- Gemarkungsgrenze
- Fluggrenze
- Flurstücksgrenze
- Überbaken
- Schilderfahrt ohne, mit Flughäube (Planung)
- Schilderfahrt mit KKS (Planung)
- Zufahrt, Überfahrt
- Anbauverbotszone / Baufeld

Die nachrichtliche Übernahme der amtlichen Katasterinformationen erfolgte inhaltlich unverändert.

Auftraggeber / Vorhabensträger: **GASCADE**
 Vermessungs- / Planungsbüro: **C&E** (C&E Vermessungstechnik GmbH & Co. KG) and **ProLine GmbH** (Ing. und Planungsbüro LANGE GbR)

EUGAL
 DN 1400 MOP 100
Lubmin nach Deutschneudorf

Kreis: Landkreis Meißen | Gemeinde: Ebersbach | Gemarkung: Hohndorf, Ermendorf, Lauterbach

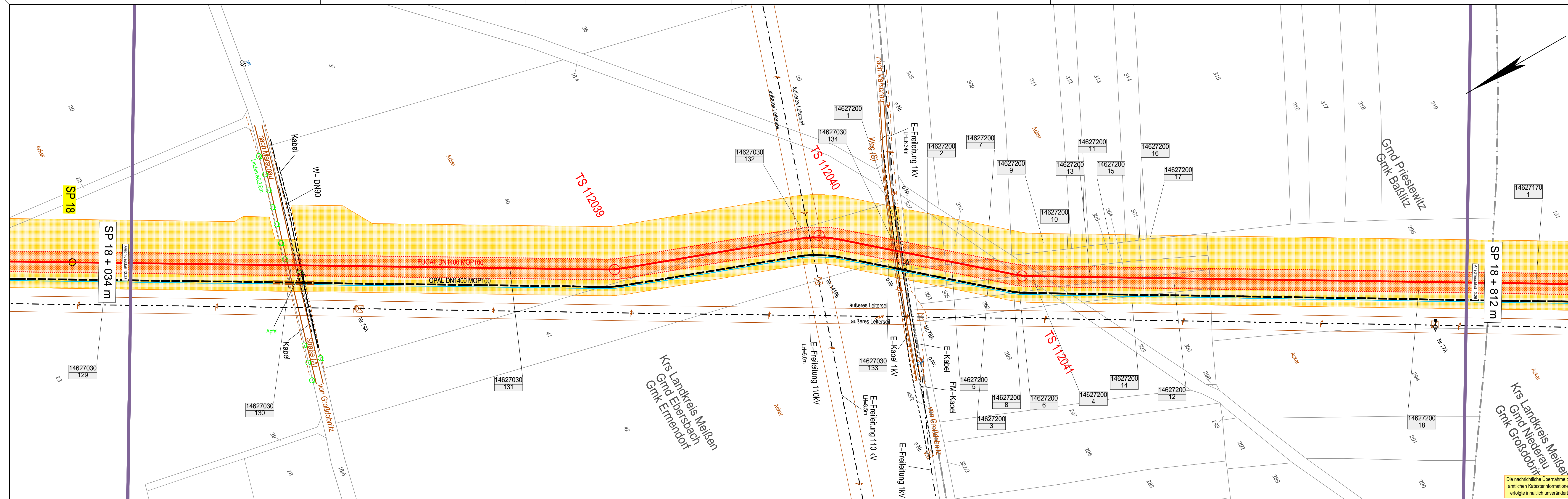


Rev.	erstellt	geprüft	freigegeben	Änderung			
D	03.07.2017	Schaller/C&E	13.07.2017	Werner (ProLine)	14.07.2017	Breiding (GASCADE)	Erstellung/Entfassung
C	08.05.2017	Schaller/C&E					Flurstücksfächen bearbeitet
B	14.02.2017	Schaller/C&E					Änderungen nach Trassenbefahrung
-	05.09.2016	Schaller/C&E	13.07.2017	Werner (ProLine)	14.07.2017	Breiding (GASCADE)	Ersterstellung

Lageplan zur Planfeststellung
 Sachsen – Dresden | Planfeststellungsverfahren | Unterlage 6.2

von SP 16 + 425 m bis SP 17 + 213 m

Maßstab: 1:1000 | Plan-Nr.: 18.00.00.PL. 12.22 | Revision: D



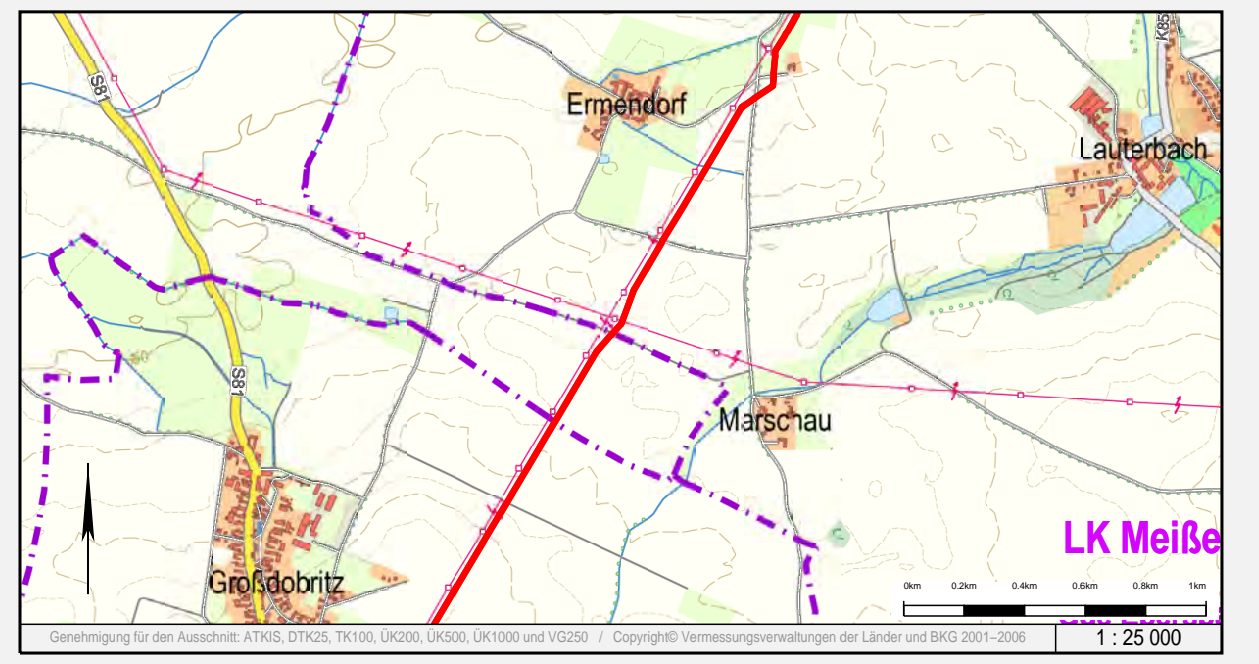
- ### Zeichenerklärung
- TP, PP, HP
 - TS (Tangentenschnittpunkt)
 - geplante Leitungsschneise mit Grundstücksflächen, temporärem Arbeitsstreifen und Stationierungspunkt
 - Eigentums-, Erwerbfläche
 - Gemeinschaftsfläche, Nr. der Flurstückszuordnung zum Grundstücksverzeichnis
 - eingemessener Grenzpunkt
 - Kilometerstein, Kabelstein
 - Gittermast (maßstäbl.)
 - Beton-, Holz-, Stahlmast
 - Schieber, Einzelgube
 - Brunnen, Quelle
 - Durchfall, Fließrichtung
 - Tiefenerder (Planung)
 - Denkmal, Feldkreuz
 - Windkraftanlage, Fahnenmast
 - Zaun, Hecke
 - Erdwall
 - Laubbaum, markanter Laubbaum
 - Nadelbaum, markanter Nadelbaum
 - Busch
 - Grünland
 - Sondergrünland
 - Moos (Baum)
 - Moos (Baum)
 - Genetage
 - Genetz
 - Obstbaumanlage
 - Vegetations- / Traufgrenze
 - Nutzungsgrenze / Stammlinie
 - Ackerfeld - kabel (maßstäbl.)
 - Freileitung
 - Freileitung (Hochspannung)
 - andere Rohrleitung (Angabe des Mediums)
 - Unterirdisches Kabel
 - geplante Fremdleitung
 - Drainagesauger, -sammler
 - Staatsgrenze
 - Landesgrenze
 - Regierungsbezirksgrenze
 - Kreisgrenze
 - Gemeindengrenze
 - Markungsgrenze
 - Fluggrenze
 - Flurstücksgrenze
 - Überhaken
 - Schilderfahrt ohne, mit Flughäube (Planung)
 - Schilderfahrt mit KKS (Planung)
 - Zufahrt, Überfahrt
 - Anbauverbotszone / Baufeld

Die nachrichtliche Übernahme der amtlichen Katasterinformationen erfolgte inhaltlich unverändert.

EUGAL

DN 1400 MOP 100
Lubmin nach Deutschneudorf

Kreis: Landkreis Meißen | Gemeinde: Ebersbach, Priestewitz, Niederau | Gemarkung: Ermendorf, Baßlitz, Großdöbritz



Rev.	erstellt	geprüft	freigegeben	Änderung			
C	03.07.2017	Schaller/C&E	13.07.2017	Werner (ProLine)	14.07.2017	Breiding (GASCADE)	Erstellung Endfassung
B	08.05.2017	Schaller/C&E					Flurstücksfächen bearbeitet
A	11.01.2017	Schaller/C&E					Übernahme Lageplan-Rotpausen
-	05.09.2016	Schaller/C&E	13.07.2017	Werner (ProLine)	14.07.2017	Breiding (GASCADE)	Ersterstellung

Lageplan zur Planfeststellung

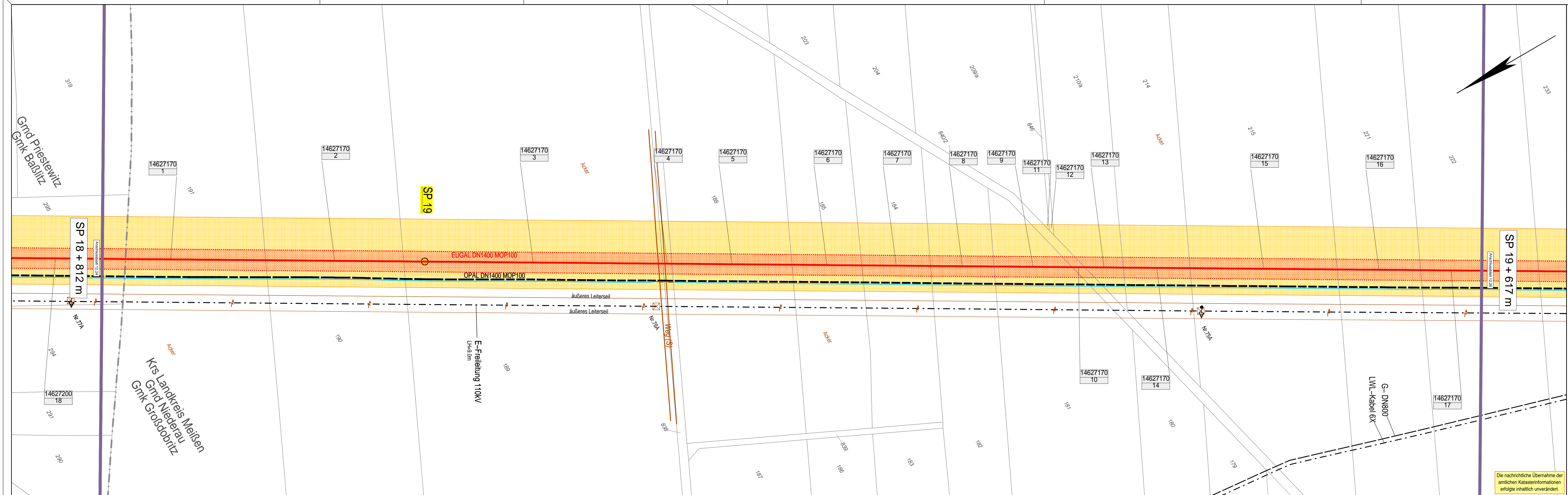
Sachsen – Dresden | Planfeststellungsverfahren | Unterlage 6.2

von SP 18 + 034 m bis SP 18 + 812 m

Maßstab: 1:1000

Plan-Nr.: **18.00.00.PL. 12.24**

Revision: **C**



Zeichenerklärung

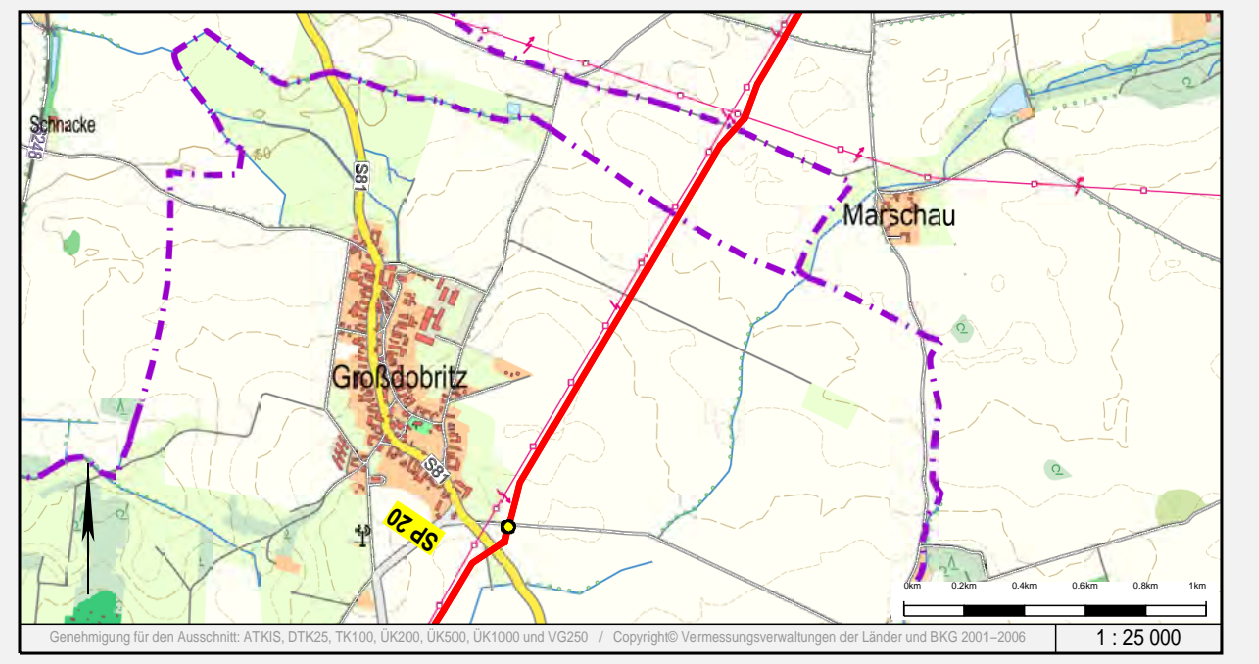
- TP, PP, HP
- TS (Tangentenschnittpunkt)
- geplante Leitungsschneise mit Grunddienstbarkeitsflächen, temporärem Arbeitsstreifen und Stationierungspunkt
- Eigentums-, Erwerbfläche
- Gemeinschaftsflächennr. i.H.v. der Flurstückszuordnung zum Grundstücksverzeichnis
- eingemessener Grenzpunkt
- Kilometerstein, Kabelstein
- Gittermast (maßstäblich)
- Schieber, Einzelgrube
- Brunnen, Quelle
- Schacht / Deckel, Gully
- Durchfall, Fließrichtung
- Tiefenerder (Planung)
- Denkmal, Feldkreuz
- Windkraftanlage, Fahnenmast
- Zaun, Hecke
- Erdwall
- Laubbaum, markanter Laubbaum
- Nadelbaum, markanter Nadelbaum
- Busch
- Gehölz
- Grünfläche
- Grünfläche (Sonderbauweise)
- Grünfläche (Moor/Sumpf)
- Grenzlinie
- Vegetations- / Traufgrenze
- Nutzungsgrenze / Stammlinie
- Ackerfeld, -kabel (maßstäblich)
- Freileitung
- Freileitung (Hochspannung)
- andere Rohrleitung (Angabe des Mediums)
- Unterirdisches Kabel
- geplante Fremdleitung
- Drainagesauger, -sammel
- Staatsgrenze
- Landesgrenze
- Regierungsbezirksgrenze
- Kreisgrenze
- Gemeindengrenze
- Merkungsgrenze
- Flurgrenze
- Flurstücksgrenze
- Überhaken
- Schilderfahrt ohne, mit Flughäube (Planung)
- Schilderfahrt mit KKS (Planung)
- Zufahrt, Überfahrt
- Anbauverbotszone / Baufeld

Die nachrichtliche Übernahme der amtlichen Katasterinformationen erfolgte inhaltlich unverändert.

Auftraggeber / Vorhabensträger: **GASCADE**
 Vermessungs- / Planungsbüro: **ProLine GmbH**

EUGAL

DN 1400 MOP 100
Lubmin nach Deutschneudorf



Rev.	erstellt	geprüft	freigegeben	Änderung
C	03.07.2017 Schaller/C&E	13.07.2017 Werner (ProLine)	14.07.2017 Breiding (GASCADE)	Erstellung/Entfassung
B	08.05.2017 Schaller/C&E			Flurstückflächen bearbeitet
A	11.01.2017 Schaller/C&E			Übernahme Lageplan-Rotpausen
-	05.09.2016 Schaller/C&E	13.07.2017 Werner (ProLine)	14.07.2017 Breiding (GASCADE)	Ersterstellung

Lageplan zur Planfeststellung

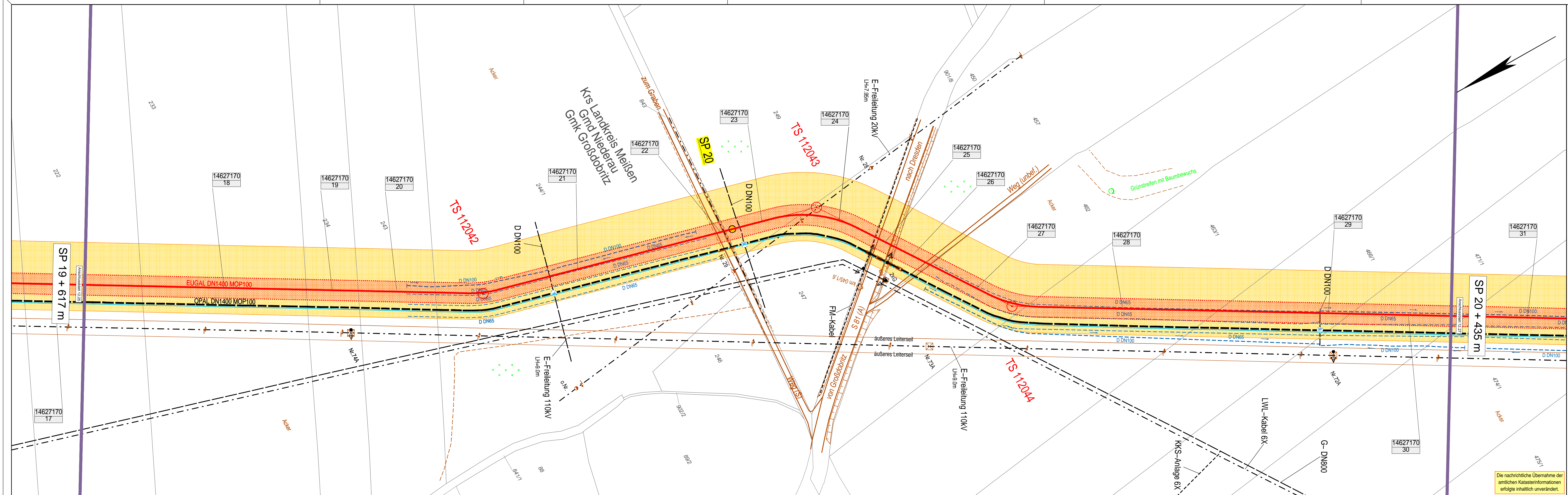
Sachsen – Dresden Planfeststellungsverfahren Unterlage 6.2

von SP 18 + 812 m bis SP 19 + 617 m

Maßstab: 1:1000

Plan-Nr. **18.00.00.PL. 12.25**

Revision: **C**



Zeichenerklärung

- TP, PP, HP
- TS (Tangentenschnittpunkt)
- geplante Leitungsschneise mit Grundstückerlöschflächen, temporärem Arbeitsstreifen und Stationierungspunkt
- Eigentums-, Erwerbfläche
- Gemeinschaftsfläche
Ist- u. der Flurstückszuordnung zum Grundstücksverzeichnis
- eingemessener Grenzpunkt
Kilometerstein, Kabelstein
- Gittermast (maßstäbl.)
- Schleifer, Einzelgrube
- Brunnen, Quelle
- Durchfall, Fließrichtung
- Tiefenerder (Planung)
- Denkmal, Feldkreuz
- Windkraftanlage, Fahnenmast
- Zaun, Hecke
- Erdwall
- Laubbaum, markanter Laubbaum
- Nadelbaum, markanter Nadelbaum
- Busch
- Grünanlage
Grünanlage, Grünanlage
- Vegetations-/Traufgrenze
- Nutzungsgrenze / Stammrinne
- Ackerfeld-, -kabel (maßstäbl.)
- Freileitung
- Freileitung (Hochspannung)
- andere Rohrleitung
(Angabe des Mediums)
- Unterirdisches Kabel
- geplante Fremdleitung
- Drainagesauger-, -sammler
- Landesgrenze
- Regierungsbezirksgrenze
- Kreisgrenze
- Gemeindengrenze
- Merkmalgrenze
- Flurgrenze
- Flurstücksgrenze
- Überhaken
- Schilderfahrt ohne, mit Flughöhe (Planung)
- Schilderfahrt mit KKS (Planung)
- Zufahrt, Überfahrt
- Anbauverbotszone / Baufeld

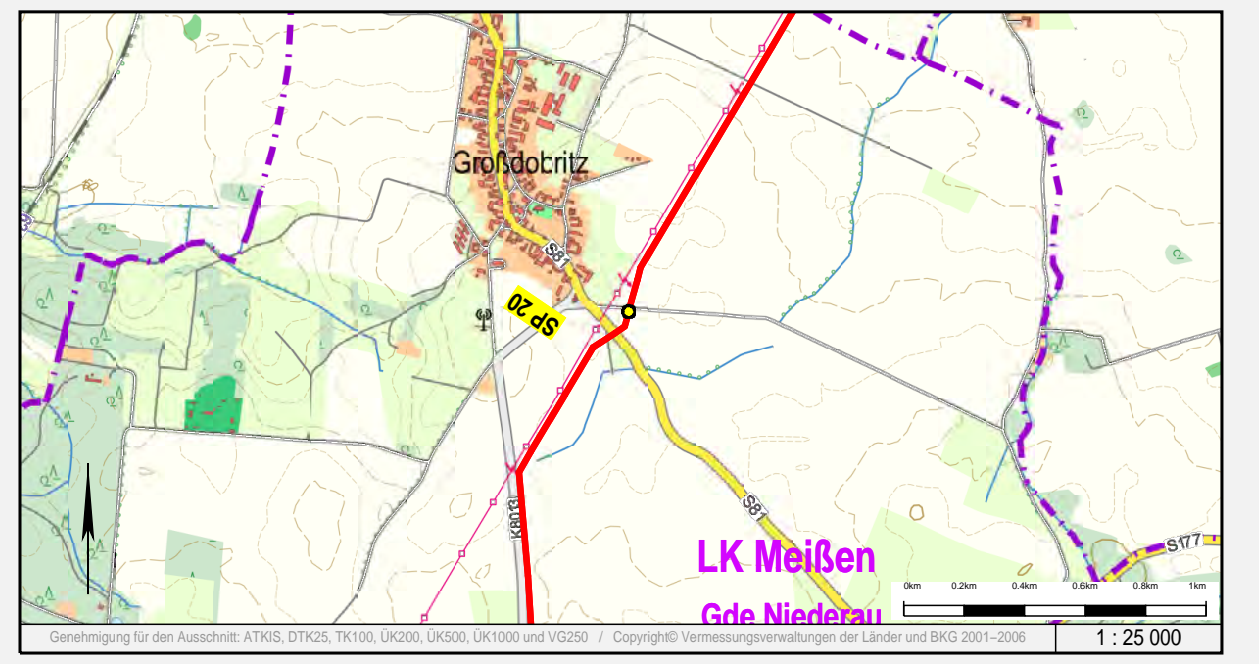
Die nachrichtliche Übernahme der amtlichen Katasterinformationen erfolgte inhaltlich unverändert.

Auftraggeber / Vorhabensträger

Vermessungs- / Planungsbüro

EUGAL

DN 1400 MOP 100
Lubmin nach Deutschneudorf



Rev.	erstellt	geprüft	freigegeben	Änderung
C	03.07.2017	Schaller/C&E	13.07.2017 Werner (ProLine)	14.07.2017 Breiding (CASCADE) Erstellung Endfassung
B	08.05.2017	Schaller/C&E		Flurstücksfährchen bearbeitet
A	11.01.2017	Schaller/C&E		Übernahme Lageplan-Rotpausen
-	05.09.2016	Schaller/C&E	13.07.2017 Werner (ProLine)	14.07.2017 Breiding (CASCADE) Ersterstellung

Lageplan zur Planfeststellung


Sachsen – Dresden Planfeststellungsverfahren Unterlage 6.2

von SP 19 + 617 m bis SP 20 + 435 m

Maßstab: 1:1000

Plan-Nr. 18.00.00.PL. 12.26

Revision: C



Zeichenerklärung

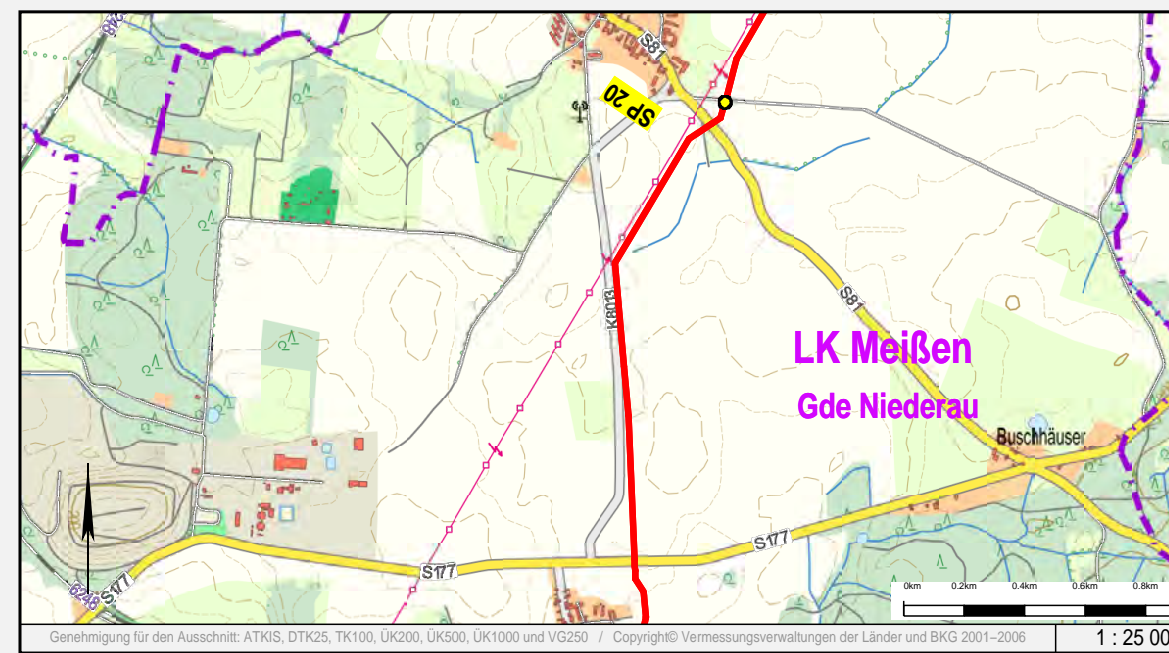
- TP, PP, HP
- TS (Tangentenschnittpunkt)
- geplante Leitungsbahn mit Grundstückerklärungen, temporären Arbeitsstellen und Stationierungspunkt
- Eigentums-, Erwerbfläche
- Gemeindefläche
Iltz. Nr. der Flurstück
Zuordnung zum Grund-
stückverzeichnis
- eingemessener Grenzpunkt
Kilometerstein, Kabelstein
- Gittermast (maßstäbl.)
Schieber, Einzelgube
- Brunnen, Quelle
- Schacht / Deckel, Gully
Durchfall, Fließsicherung
- Trencher (Planung)
- Denkmal, Feldkreuz
- Windkraftanlage, Fahnenmast
- Zaun, Hecke
- Erdwall
- Laubbau, markanter Laubbau
Nadelbaum, markanter Nadelbaum
Busch
- Gestrüch
Moos (Baum)
Obstbaumgruppe
- Gestrüch
Obstbaumgruppe
- Vegetations- / Traufgrenze
- Nutzungsangrenzlinie / Stammlinie
Ackerfeld-, -kabel (maßstäbl.)
- Freileitung (Hochspannung)
- andere Rohrleitung
(Angabe des Mediums)
- Unterirdisches Kabel
- geplante Fremdleitung
Drainagesauger-, -sammler
- Staatsgrenze
- Landesgrenze
- Regierungsbezirksgrenze
- Kreisgrenze
- Gemeindegrenze
- Gemarkungsgrenze
- Fluggrenze
- Flurstücksgrenze
- Überhaken
- Schilderfahrt ohne, mit
Flughaube (Planung)
- Schilderfahrt mit KKS
(Planung)
- Zufahrt, Überfahrt
- Anbauverbotszone / Baufeld

Auftraggeber / Vorhabensträger: **GASCADE**

Vermessungs- / Planungsbüro: **ProLine GmbH**

EUGAL
DN 1400 MOP 100
Lubmin nach Deutschneudorf

Kreis: Landkreis Meißen
Gemeinde: Niederau
Gemarkung: Großdöbritz



Rev.	erstellt	geprüft	freigegeben	Änderung
C	03.07.2017 Schaller/C&E	13.07.2017 Werner (ProLine)	14.07.2017 Breiding (GASCADE)	Erstellung Entfassung
B	08.05.2017 Schaller/C&E			Flurstücksführchen bearbeitet
A	11.01.2017 Schaller/C&E			Übernahme Lageplan-Rotpausen
-	05.09.2016 Schaller/C&E	13.07.2017 Werner (ProLine)	14.07.2017 Breiding (GASCADE)	Ersterstellung

Lageplan zur Planfeststellung

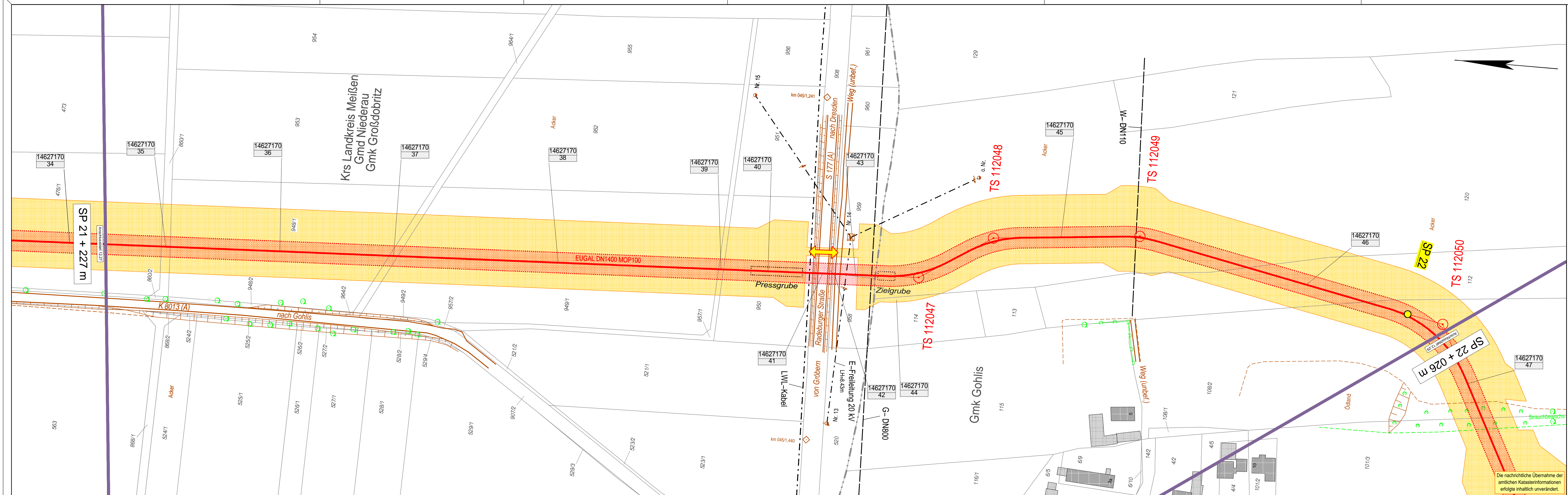
Sachsen – Dresden Planfeststellungsverfahren Unterlage 6.2

von SP 20 + 435 m bis SP 21 + 227 m

Maßstab: 1:1000

Plan-Nr.: 18.00.00.PL. 12.27

Revision: C



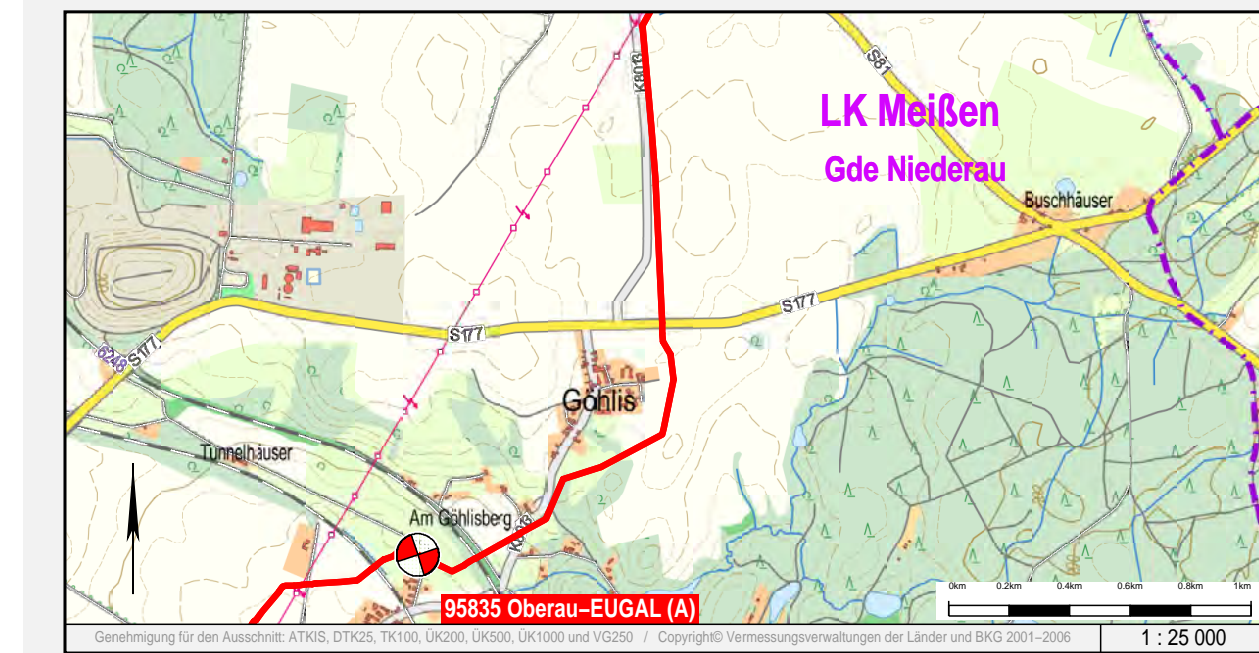
- ### Zeichenerklärung
- TP, PP, HP
 - TS (Tangentschnittpunkt)
 - geplante Leitungsbahn mit Grundsenkflächen, temporären Arbeitslinien und Stationierungspunkt
 - Eigentums-, Erwerbfläche
 - Gemeindschlüssel lfd. Nr. der Flurstückszuordnung zum Grundstücksverzeichnis
 - eingemessener Grenzpunkt
 - Kilometerstein, Kabelstein
 - Gittermast (maßstäbl.)
 Beton-, Holz-, Stahlrohrmast
 - Schieber, Einzelgrube
Brunnen, Quelle
 - Schacht / Deckel, Gully
 - Durchfall, Fließrichtung
Tiefenerder (Planung)
 - Denkmal, Feldkreuz
 - Windkraftanlage, Fahnenmast
 - Zaun, Hecke
 - Erdwall
 - Laubbaum, markanter Laubbaum
 - Nadelbaum, markanter Nadelbaum
 - Busch
 - Grünland
 Grünland
 Moos (Borst)
 - Gartanlage
 Grünland / Traufgrenze
 Nutzungsangrenzlinie / Stammlinie
 - Aerenfield-, -kabel (maßstäbl.)
 - Freileitung (Hochspannung)
 - andere Rohrleitung (Angabe des Mediums)
 - Unterirdisches Kabel
 - geplante Fremdleitung
 - Drainagesauger-, -sammler
 - Staatsgrenze
 - Landesgrenze
 - Regierungsbezirksgrenze
 - Kreisgrenze
 - Gemeindegrenze
 - Gemarkungsgrenze
 - Fluggrenze
 - Flurstücksgrenze
 - Überhaken
 - Schilderfahrt ohne, mit Flughöhe (Planung)
 - Schilderfahrt mit KKS (Planung)
 - Zufahrt, Überfahrt
 - Anbauverbotszone / Baufeld

Die nachrichtliche Übernahme der amtlichen Katasterinformationen erfolgte inhaltlich unverändert.

EUGAL

DN 1400 MOP 100
Lubmin nach Deutschneudorf

Kreis: Landkreis Meißen | Gemeinde: Niederau | Gemarkung: Großdöbritz, Gohlis



Rev.	erstellt	geprüft	freigegeben	Änderung
D	03.07.2017	Schaller/C&E	13.07.2017 Werner (ProLine)	14.07.2017 Breiding (GASCADE) Erstellung/Entfassung
C	08.05.2017	Schaller/C&E		Flurstücksfahrchen bearbeitet
B	14.02.2017	Schaller/C&E		Änderungen nach Trassenbefahrung
-	05.09.2016	Schaller/C&E	13.07.2017 Werner (ProLine)	14.07.2017 Breiding (GASCADE) Ersterstellung

Lageplan zur Planfeststellung

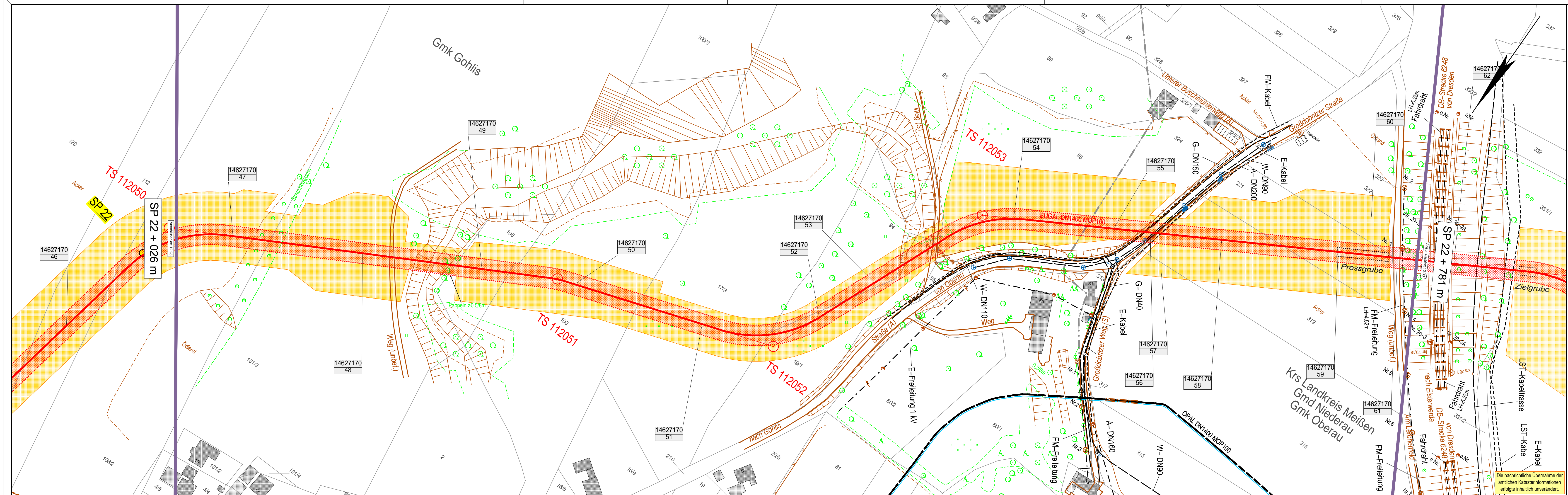
Sachsen – Dresden | Planfeststellungsverfahren | Unterlage 6.2

von SP 21 + 227 m bis SP 22 + 026 m

Maßstab: 1:1000

Plan-Nr.: 18.00.00.PL. 12.28

Revision: D



Zeichenerklärung

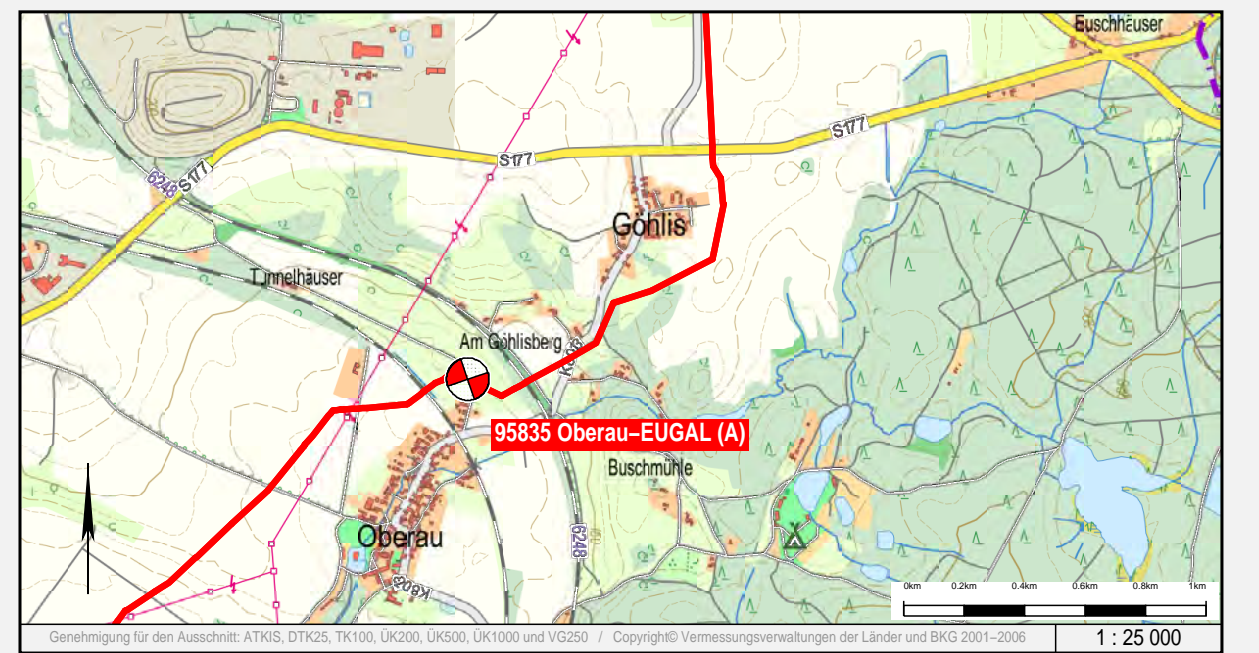
- TP, PP, HP
- TS (Tangentenschnittpunkt)
- geplante Leitungsbahn mit Grundstückerlöschflächen, temporärem Arbeitsstreifen und Stationierungspunkt
- Eigentums-, Erwerbfläche
- Gemeinschaftsfläche ltz. Nr. der Flurstückszuordnung zum Grundstücksverzeichnis
- eingemessener Grenzpunkt
- Kilometerstein, Kabelstein
- Gittermast (maßstäblich)
- Beton-, Holz-, Stahlrohrmast
- Schieber, Einzelgrube
- Brunnen, Quelle
- Durchfall, Fließrichtung
- Tiefenerder (Planung)
- Denkmal, Feldkreuz
- Windkraftanlage, Fahnenmast
- Zaun, Hecke
- Erdwall
- Laubbaum, markanter Laubbaum
- Nadelbaum, markanter Nadelbaum
- Busch
- Gehölz
- Moos (Baum)
- Moos (Busch)
- Gehölz
- Obstbaupflanze
- Vegetations- / Traufgrenze
- Nutzungsgrenze / Stammlinie
- Ackerfeld-, kabel (maßstäblich)
- Freileitung
- Freileitung (Hochspannung)
- andere Rohrleitung
- Angabe des Mediums
- Unterirdisches Kabel
- geplante Fremdleitung
- Drainagesauger-, -sammel
- Staatsgrenze
- Landesgrenze
- Regierungsbezirksgrenze
- Kreisgrenze
- Gemeindengrenze
- Gemarkungsgrenze
- Flurgrenze
- Flurstücksgrenze
- Überhaken
- Schilderfahrt ohne, mit Flughäube (Planung)
- Schilderfahrt mit KKS (Planung)
- Zufahrt, Überfahrt
- Anbauverbotszone / Baufeld

Die nachrichtliche Übernahme der amtlichen Katasterinformationen erfolgte inhaltlich unverändert.

EUGAL

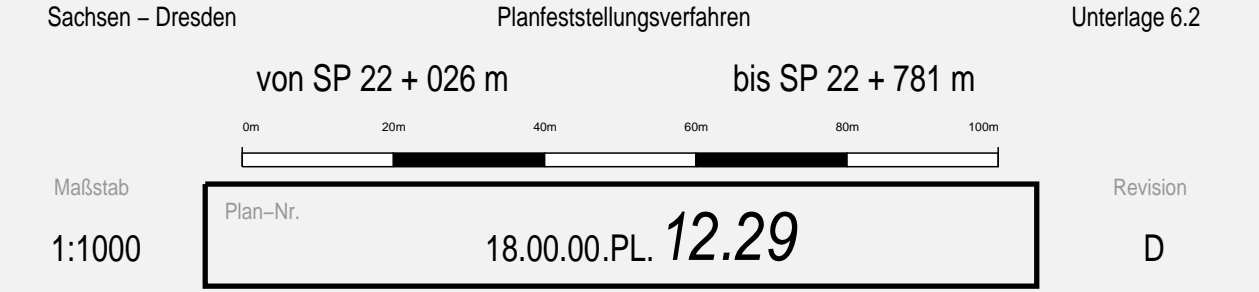
DN 1400 MOP 100
Lubmin nach Deutschneudorf

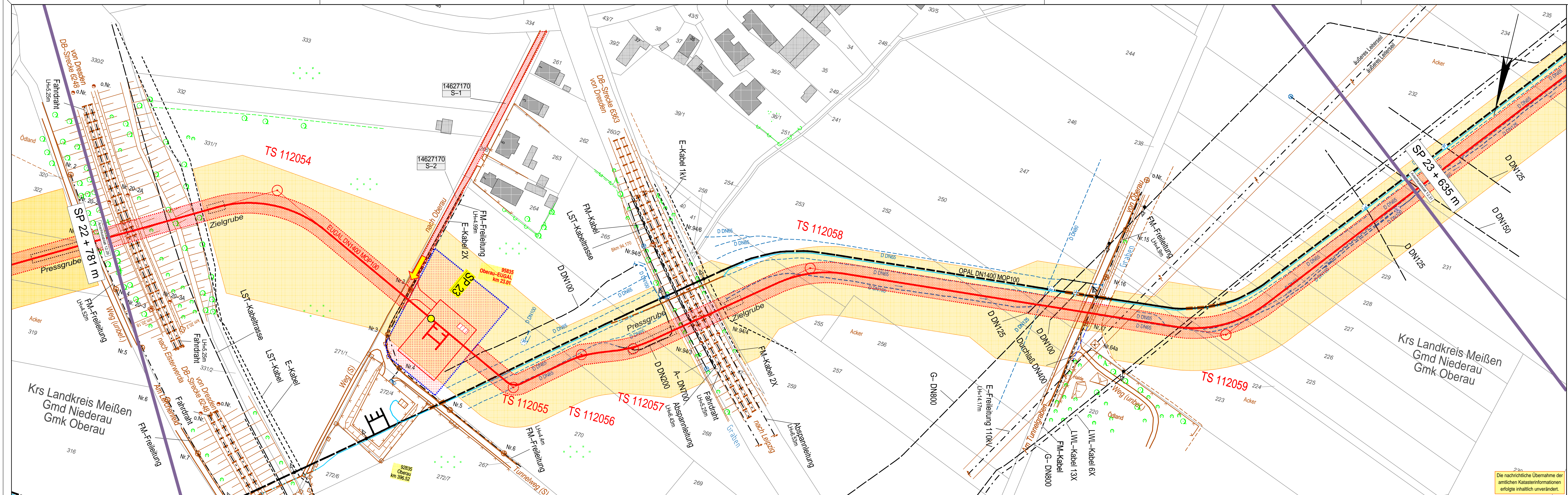
Kreis: Landkreis Meißen Gemeinde: Niederau Gemarkung: Gohlis, Oberau



Rev.	erstellt	geprüft	freigegeben	Änderung
D	03.07.2017	Schaller/C&E	13.07.2017 Werner (ProLine)	14.07.2017 Breiding (GASCADE) Erstellung/Entfassung
C	08.05.2017	Schaller/C&E		Flurstücksfahrten bearbeitet
B	14.02.2017	Schaller/C&E		Änderungen nach Trassenbefahrung
-	05.09.2016	Schaller/C&E	13.07.2017 Werner (ProLine)	14.07.2017 Breiding (GASCADE) Ersterstellung

Lageplan zur Planfeststellung





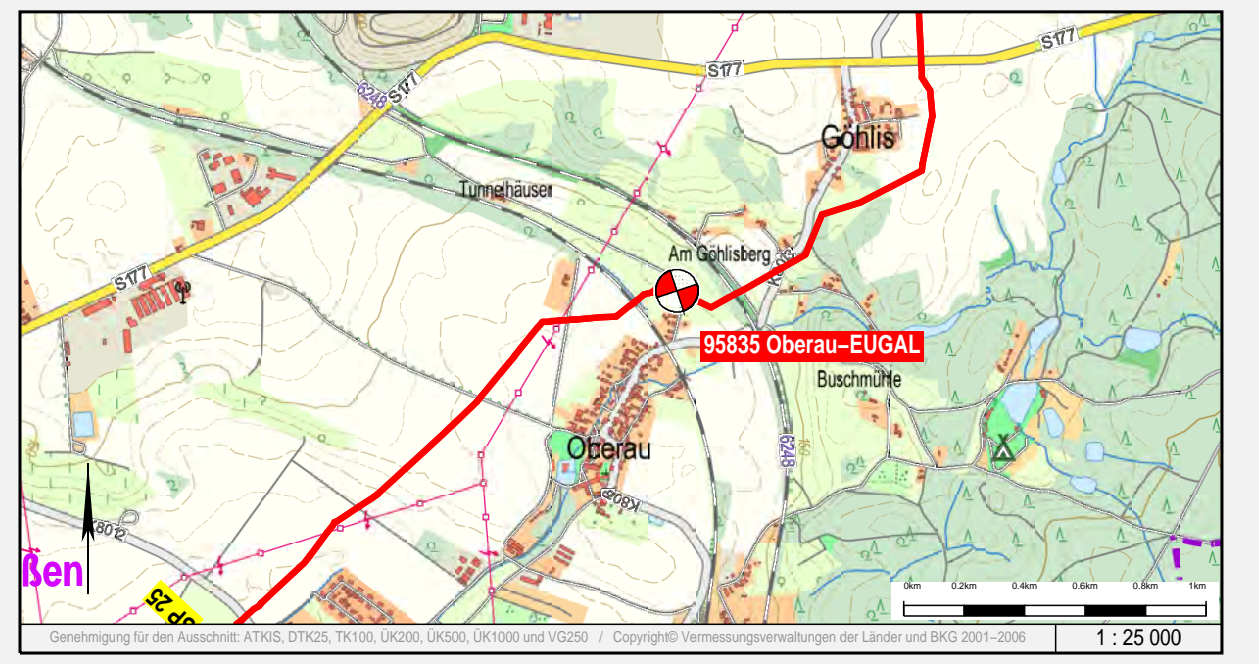
Zeichenerklärung

- TP, PP, HP
- TS (Tangentschnittpunkt)
- geplante Leitungsschneise mit Grundstückerkennung, temporären Arbeitsstellen und Stationierungspunkt
- Eigentums-, Erwerbfläche
- Gemeinschaftsfläche (z.B. Nr. der Flurstückszuordnung zum Grundstücksverzeichnis)
- eingemessener Grenzpunkt
- Kilometerstein, Kabelstein
- Gittermast (maßstäblich)
- Schieber, Einziehrube
- Brunnen, Quelle
- Schacht / Deckel, Gully
- Durchfall, Fließrichtung
- Tiefenerde (Planung)
- Denkmal, Feldkreuz
- Windkraftanlage, Fahnenmast
- Zaun, Hecke
- Erdwall
- Laubbaum, markanter Laubbaum
- Nadelbaum, markanter Nadelbaum
- Busch
- Gehölz
- Obstbaum
- Vegetations- / Traufgrenze
- Nutzungsgrenze / Stammlinie
- Ackerfeld, -kabel (maßstäblich)
- Freileitung (Hochspannung)
- andere Rohrleitung (Angabe des Mediums)
- unterirdisches Kabel
- geplante Fremdleitung
- Drainagesauger, -sammler
- Staatsgrenze
- Landesgrenze
- Regierungsbezirksgrenze
- Kreisgrenze
- Gemarkungsgrenze
- Fluggrenze
- Flurstücksgrenze
- Überhaken
- Schilderfahrt ohne, mit Flugaube (Planung)
- Schilderfahrt mit KKS (Planung)
- Zufahrt, Überfahrt
- Anbauverbotsszone / Baufeld

Die nachrichtliche Übernahme der amtlichen Katasterinformationen erfolgte inhaltlich unverändert.

Auftraggeber / Vorhabensträger: **GASCADE**
 Vermessungs- / Planungsbüro: **ProLine GmbH** (C&E)
 Ing.- und Planungsbüro: **LANDE GbR**

EUGAL
 DN 1400 MOP 100
 Lubmin nach Deutschneudorf

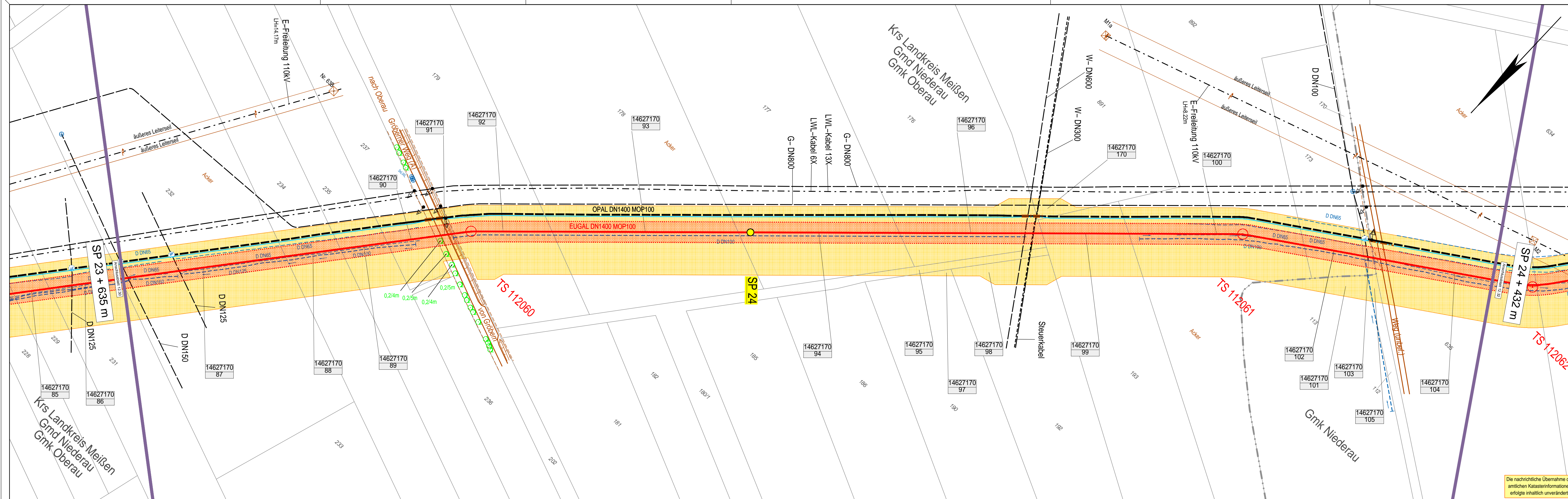


Rev.	erstellt	geprüft	freigegeben	Änderung			
D	25.09.2017	Schaller/C&E	26.09.2017	Werner (ProLine)	26.09.2017	Breiding (GASCADE)	Änderung Stationstyp, Führung Stationszufahrt ergänzt
C	03.07.2017	Schaller/C&E	13.07.2017	Werner (ProLine)	14.07.2017	Breiding (GASCADE)	Erstellung Endfassung
B	08.05.2017	Schaller/C&E					Flurstücksfächen bearbeitet
-	05.09.2016	Schaller/C&E	13.07.2017	Werner (ProLine)	14.07.2017	Breiding (GASCADE)	Ersterstellung

Lageplan zur Planfeststellung
 Sachsen – Dresden Planfeststellungsverfahren Unterlage 6.2

von SP 22 + 781 m bis SP 23 + 635 m

Maßstab: 1:1000 Plan-Nr.: 18.00.00.PL. 12.30 Revision: D



Zeichenerklärung

- TP, PP, HP
- TS (Tangentenschnittpunkt)
- geplante Leitungsbachse mit Grunddienstbarkeitsflächen, temporärem Arbeitsstellen und Stationierungspunkt
- Eigentums-, Erwerbfläche
- Gemeindefläche lfd. Nr. der Flurstücke Zuordnung zum Grundstücksverzeichnis
- eingemessener Grenzpunkt Kilometerstein, Kabelstein
- Gittermast (maßstäbl.)
- Beton-, Holz-, Stahlrohrmast
- Schieber, Einzelgrube
- Brunnen, Quelle
- Schacht / Deckel, Gully
- Durchfall, Fließsicherung
- Tüfelerder (Planung)
- Denkmal, Feldkreuz
- Windkraftanlage, Fahnenmast
- Zaun, Hecke
- Erdwall, Laubbau, markanter Laubbau, Nadelbaum, markanter Nadelbaum, Busch
- Gölz, Spätkraut, Moir (Borst), Gölz, Obstbaumgruppe
- Generallage, Gölz, Traufgrenze
- Vegetations- / Traufgrenze
- Nutzungsangrenzengrenze / Stammlinie
- Ackerfeldgrenze / -kabel (maßstäblich)
- Freileitung
- Freileitung (Hochspannung)
- andere Rohrleitung (Angabe des Mediums)
- Unterirdisches Kabel
- geplante Fremdleitung
- Drainagesauger, -sammel
- Staatsgrenze
- Landesgrenze
- Regierungsgrenzengrenze
- Kreisgrenze
- Gemeindegrenzengrenze
- Gemarkungsgrenzengrenze
- Flugrenzengrenze
- Flurstücksgrenzengrenze
- Überhaken
- Schilderfahrt ohne, mit Flughaube (Planung)
- Schilderfahrt mit KKS (Planung)
- Zufahrt, Überfahrt
- Anbauverbotzone / Baufeld

Die nachrichtliche Übernahme der amtlichen Katasterinformationen erfolgte inhaltlich unverändert.

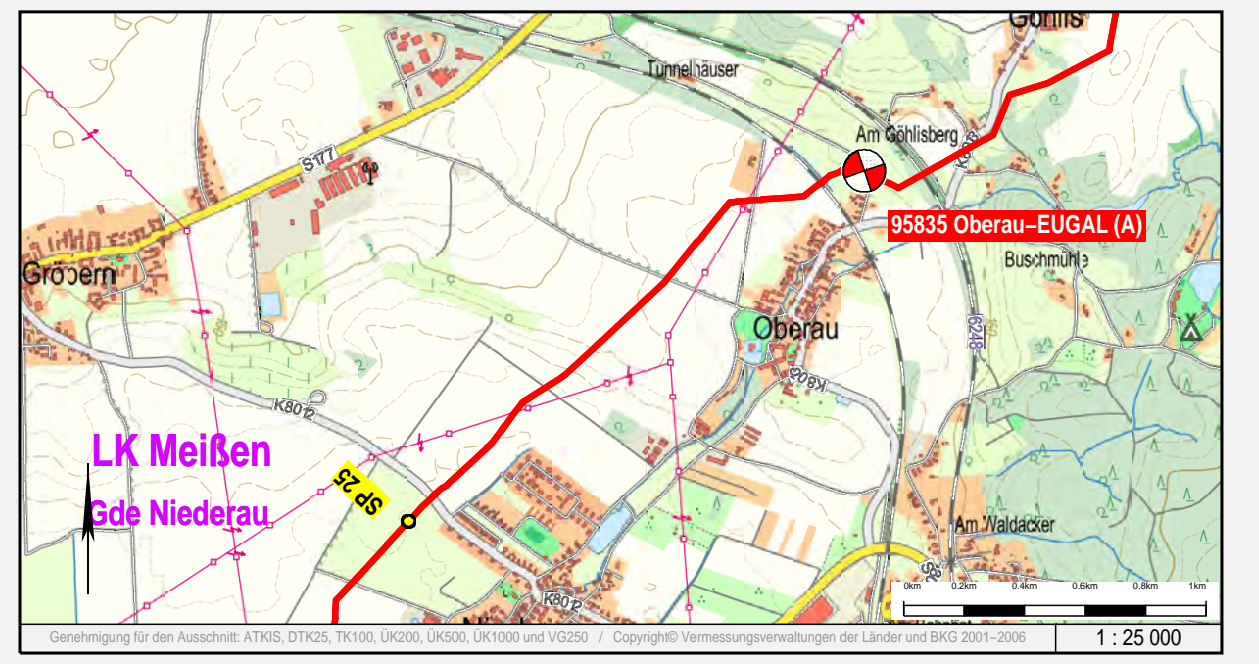
Auftraggeber / Vorhabensträger

Vermessungs- / Planungsbüro

EUGAL

DN 1400 MOP 100
Lubmin nach Deutschneudorf

Kreis: Landkreis Meißen
Gemeinde: Niederau
Gemarkung: Oberau, Niederau



Rev.	erstellt	geprüft	freigegeben	Änderung
C	03.07.2017 Schaller/C&E	13.07.2017 Werner (ProLine)	14.07.2017 Breiding (GASCADE)	Erstellung Endfassung
B	08.05.2017 Schaller/C&E			Flurstücksfähchen bearbeitet
A	11.01.2017 Schaller/C&E			Übernahme Lageplan-Rotpausen
-	05.09.2016 Schaller/C&E	13.07.2017 Werner (ProLine)	14.07.2017 Breiding (GASCADE)	Ersterstellung

Lageplan zur Planfeststellung

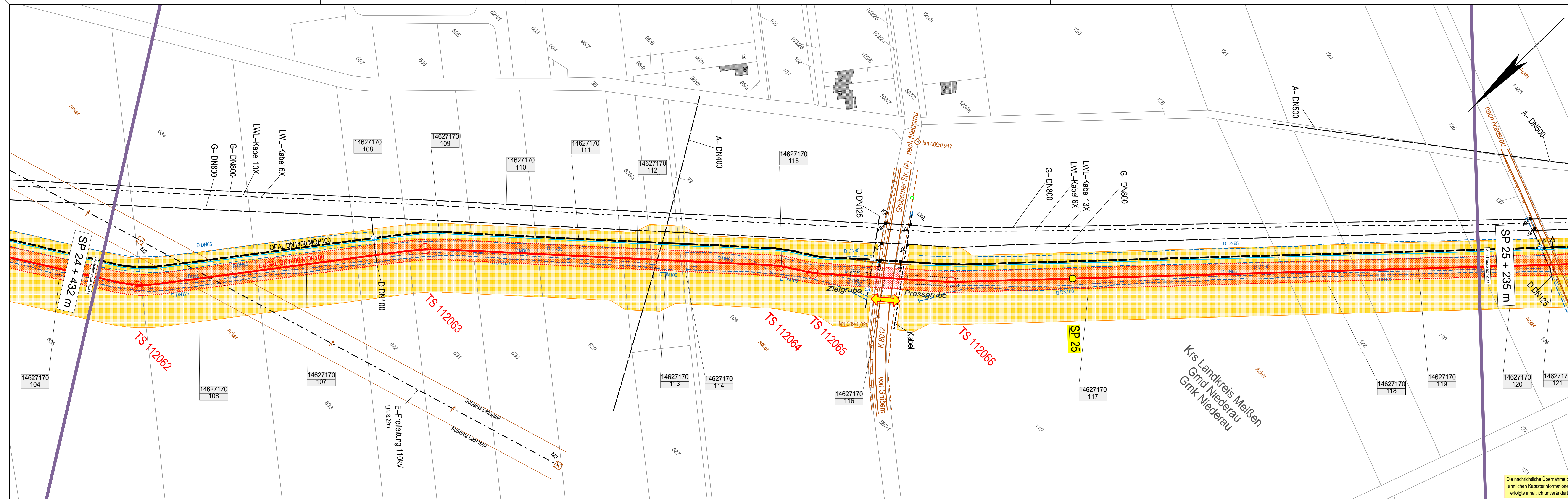
Sachsen – Dresden Planfeststellungsverfahren Unterlage 6.2

von SP 23 + 635 m bis SP 24 + 432 m

Maßstab: 1:1000

Plan-Nr. 18.00.00.PL. 12.31

Revision: C

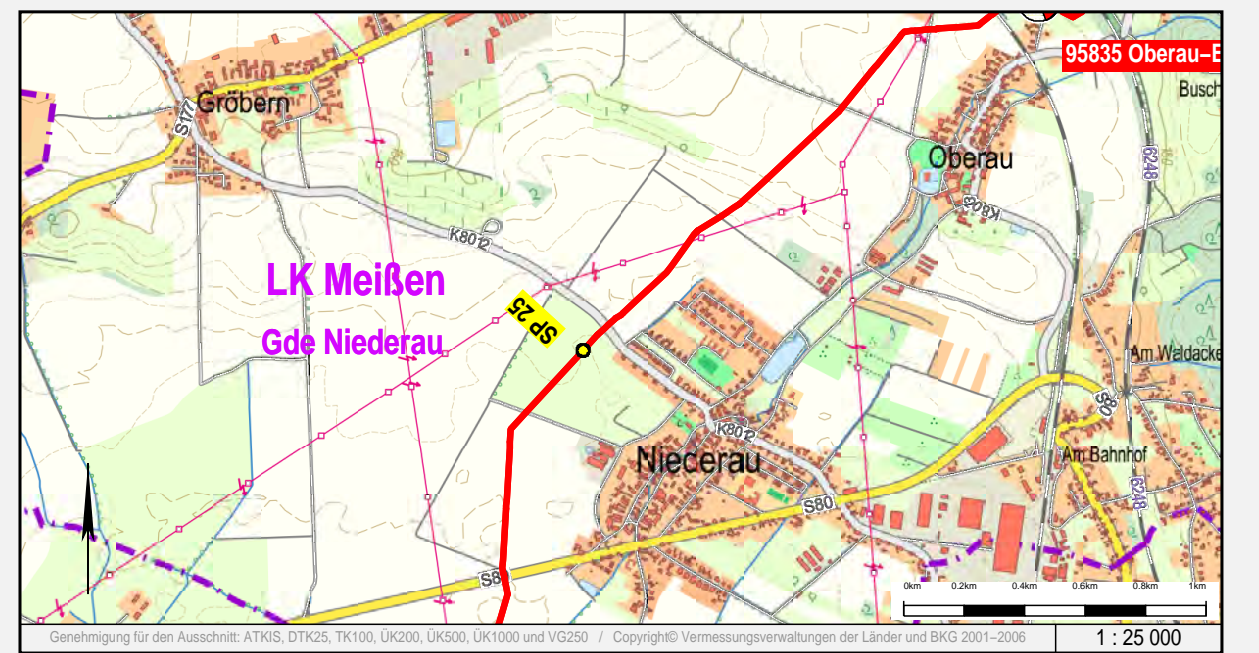


- Zeichenerklärung**
- TP, PP, HP
 - TS (Tangentenschnittpunkt)
 - geplante Leitungsbühnen mit Grunddienstbarkeitsflächen, temporären Arbeitsstreifen und Stationierungspunkt
 - Eigentums-, Erwerbfläche
 - Gemeinschaftsfläche i.H.v. der Flurstückszuordnung zum Grundstücksverzeichnis
 - eingemessener Grenzpunkt
 - Kilometerstein, Kabelstein
 - Gittermast (maßstäbl.)
 - Beton-, Holz-, Stahlmast
 - Schieber, Einzehrube
 - Brunnen, Quelle
 - Schacht / Deckel, Gully
 - Durchfall, Fließrichtung
 - Tiefenerder (Planung)
 - Denkmal, Feldkreuz
 - Windkraftanlage, Fahnenmast
 - Zaun, Hecke
 - Erdwall
 - Laubbaum, markanter Laubbaum
 - Nadelbaum, markanter Nadelbaum
 - Busch
 - Grünland
 - Sportplatz
 - Moor (Borst)
 - Generanlage
 - Gezäß
 - Obstbaupflanze
 - Vegetations- / Traufgrenze
 - Nutzungsgrenze / Stammlinie
 - Ackerfeld, -kabel (maßstäblich)
 - Freileitung
 - Freileitung (Hochspannung)
 - andere Rohrleitung (Angabe des Mediums)
 - Unterirdisches Kabel
 - geplante Fremdleitung
 - Drainagesauger, -sammel
 - Staatsgrenze
 - Landesgrenze
 - Regierungsbezirksgrenze
 - Kreisgrenze
 - Gemeindengrenze
 - Gemarkungsgrenze
 - Flurgrenze
 - Flurstücksgrenze
 - Überhaken
 - Schilderfahrt ohne, mit Flughöhe (Planung)
 - Schilderfahrt mit KKS (Planung)
 - Zufahrt, Überfahrt
 - Anbauverbotszone / Baufeld

Die nachrichtliche Übernahme der amtlichen Katasterinformationen erfolgte inhaltlich unverändert.

EUGAL

DN 1400 MOP 100
Lubmin nach Deutschneudorf



Rev.	erstellt	geprüft	freigegeben	Änderung			
D	03.07.2017	Schaller/C&E	13.07.2017	Werner (ProLine)	14.07.2017	Breidig (GASCADÉ)	Erstellung Endfassung
C	08.05.2017	Schaller/C&E					Flurstücksfährchen bearbeitet
B	14.02.2017	Schaller/C&E					Änderungen nach Trassenbefahrung
-	05.09.2016	Schaller/C&E	13.07.2017	Werner (ProLine)	14.07.2017	Breidig (GASCADÉ)	Ersterstellung

Lageplan zur Planfeststellung

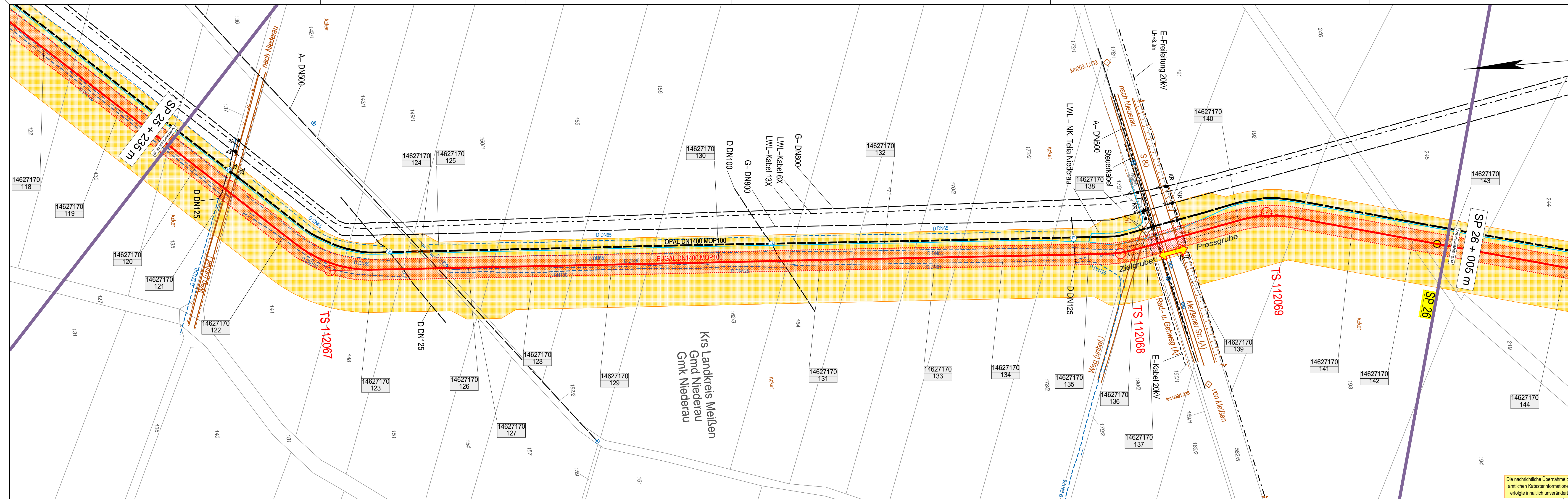
Sachsen – Dresden Planfeststellungsverfahren Unterlage 6.2

von SP 24 + 432 m bis SP 25 + 235 m

Maßstab: 1:1000

Plan-Nr. **18.00.00.PL. 12.32**

Revision: **D**

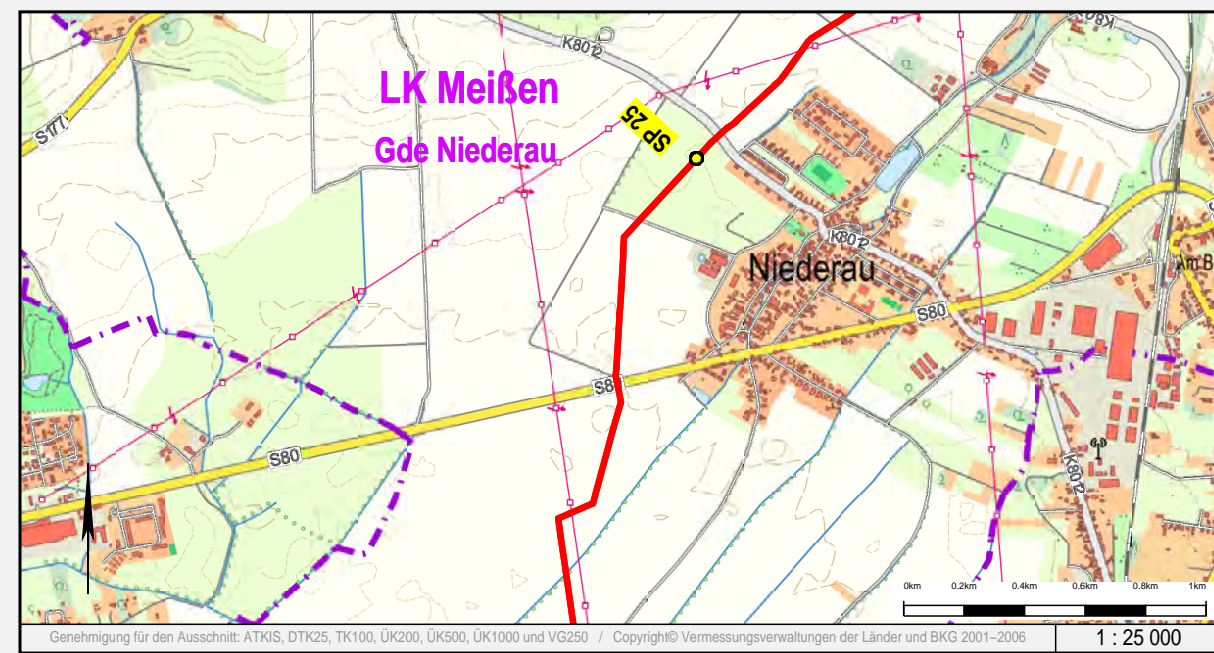


- Zeichenerklärung**
- TP, PP, HP
 - TS (Tangentenschnittpunkt)
 - geplante Leitungsgasse mit Grunddienstbarkeitsflächen, temporärem Arbeitsstreifen und Stationierungspunkt
 - Eigentums-, Erwerbfläche
 - Gemeinschaftsfläch. Nr. der Flurstücke Zuordnung zum Grundstückverzeichnis
 - eingemessener Grenzpunkt Kilometerstein, Kabelstein
 - Gittermast (maßstäbl.)
 - Beton-, Holz-, Stahlmast
 - Schieber, Einzelgrube
 - Brunnen, Quelle
 - Schacht / Deckel, Gully
 - Durchfall, Fließrichtung
 - Tiefenerder (Planung)
 - Denkmal, Feldkreuz
 - Windkraftanlage, Fahnenmast
 - Zaun, Hecke
 - Erdwall
 - Laubbaum, markanter Laubbaum
 - Nadelbaum, markanter Nadelbaum
 - Busch
 - Gehölz
 - Moos (Baum)
 - Moos (Busch)
 - Generations
 - Genetz
 - Obstaupflanzung
 - Vegetations- / Traufgrenze
 - Nutzungsgrenze / Stammlinie
 - Ackerfeld, -kabel (maßstäbl.)
 - Freileitung
 - Freileitung (Hochspannung)
 - andere Rohrleitung (Angabe des Mediums)
 - Unterirdisches Kabel
 - geplante Fremdleitung
 - Drainagesauger, -sammel
 - Staatsgrenze
 - Ländergrenze
 - Regierungsbezirksgrenze
 - Kreisgrenze
 - Gemeindegrenze
 - Gemarkungsgrenze
 - Flurgrenze
 - Flurstücksgrenze
 - Überhaken
 - Schilderfahrt ohne, mit Flughöhe (Planung)
 - Schilderfahrt mit KKS (Planung)
 - Zufahrt, Überfahrt
 - Anbauverbotzone / Baufeld

Die nachrichtliche Übernahme der amtlichen Katasterinformationen erfolgte inhaltlich unverändert.

EUGAL
 DN 1400 MOP 100
 Lubmin nach Deutschneudorf

Kreis: Landkreis Meißen | Gemeinde: Niederau | Gemarkung: Niederau



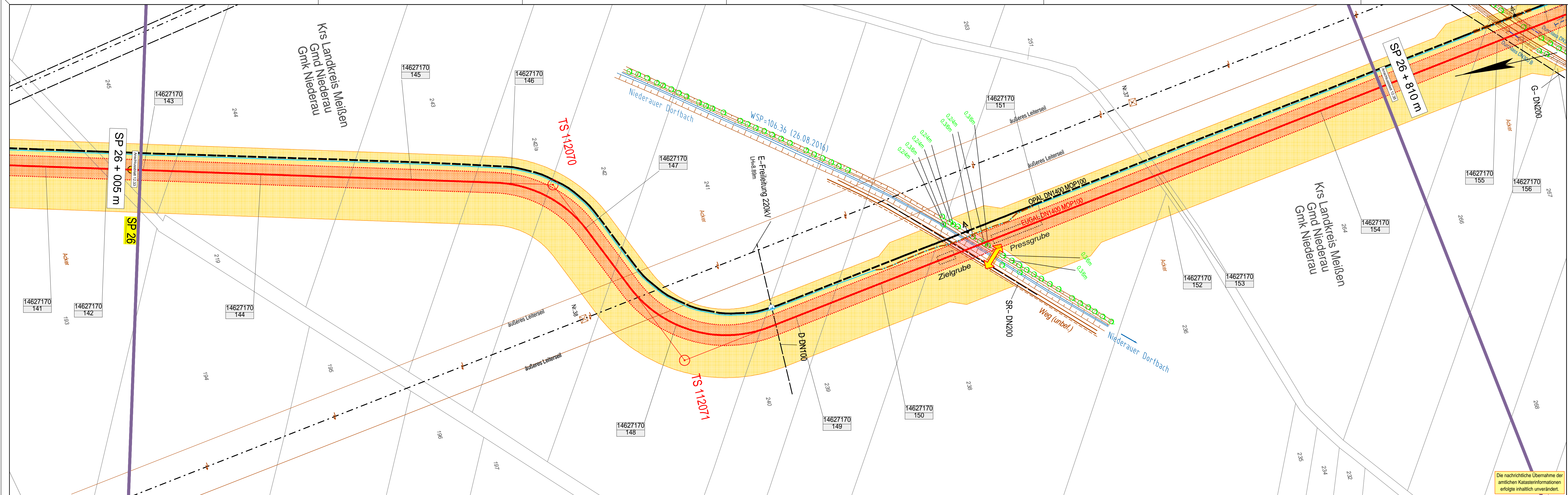
Rev.	erstellt	geprüft	freigegeben	Änderung			
D	03.07.2017	Schaller/C&E	13.07.2017	Werner (ProLine)	14.07.2017	Breiding (GASCADE)	Erstellung Entfassung
C	08.05.2017	Schaller/C&E					Flurstücksföhrchen bearbeitet
B	14.02.2017	Schaller/C&E					Änderungen nach Trassenbefahrung
-	05.09.2016	Schaller/C&E	13.07.2017	Werner (ProLine)	14.07.2017	Breiding (GASCADE)	Ersterstellung

Lageplan zur Planfeststellung

Sachsen – Dresden | Planfeststellungsverfahren | Unterlage 6.2

von SP 25 + 235 m bis SP 26 + 005 m

Maßstab: 1:1000 | Plan-Nr.: 18.00.00.PL. 12.33 | Revision: D



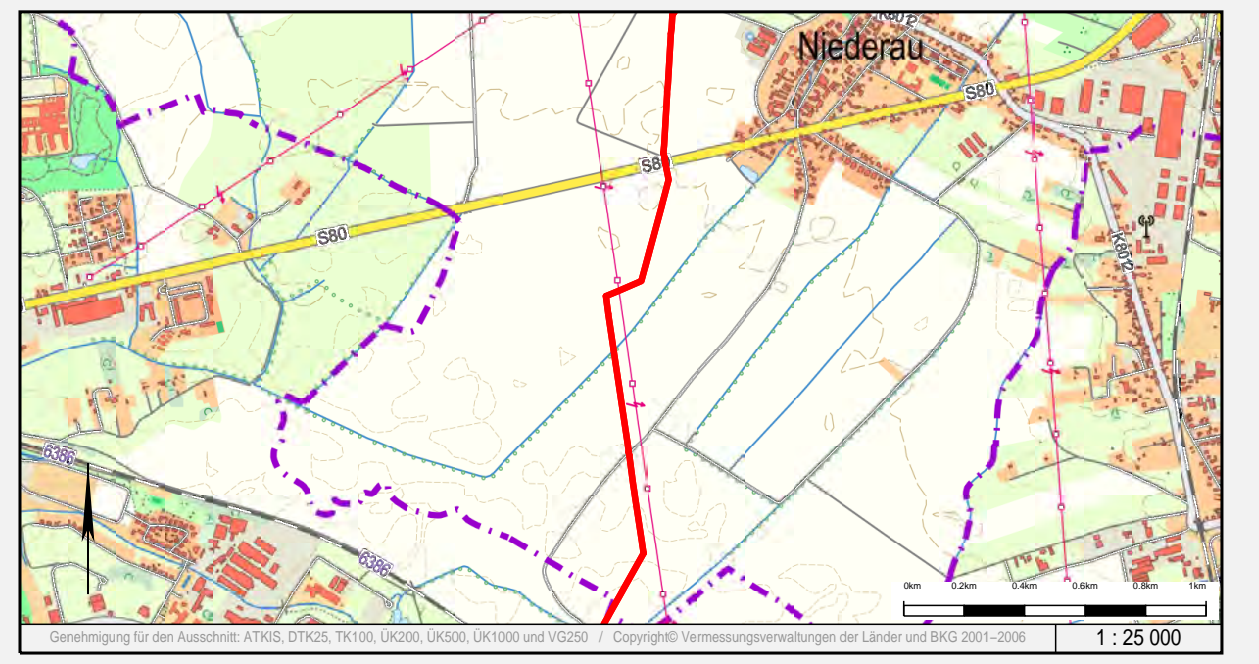
- ### Zeichenerklärung
- TP, PP, HP
 - TS (Tangentenschnittpunkt)
 - geplante Leitungsschneise mit Grundstückerlöfächen, temporärem Arbeitsstreifen und Stationierungspunkt
 - Eigentums-, Erwerbfläche
 - Gemeinschaftsfläche i.H.v. Nr. der Flurstücke Zuordnung zum Grundstückverzeichnis
 - eingemessener Grenzpunkt
 - Kilometerstein, Kabelstein
 - Gittermast (maßstäbl.)
 - Beton-, Holz-, Stahlmast
 - Schieber, Einzelgrube
 - Brunnen, Quelle
 - Durchfall, Fließrichtung
 - Tiefenerder (Planung)
 - Denkmal, Feldkreuz
 - Windkraftanlage, Fahnenmast
 - Zaun, Hecke
 - Erdball
 - Laubbaum, markanter Laubbaum
 - Nadelbaum, markanter Nadelbaum
 - Busch
 - Grünland
 - Moos (Baum)
 - Moos (Sträuch)
 - Moos (Gras)
 - Genetage
 - Obstbaumgruppe
 - Vegetations- / Traufgrenze
 - Nutzungsgrenze / Stammlinie
 - Ackerfeld - kabel (maßstäbl.)
 - Freileitung
 - Freileitung (Hochspannung)
 - andere Rohrleitung (Angabe des Mediums)
 - Unterirdisches Kabel
 - geplante Fremdleitung
 - Drainagesauger, -sammel
 - Staatsgrenze
 - Landesgrenze
 - Regierungsbezirksgrenze
 - Kreisgrenze
 - Gemeindengrenze
 - Gemarkungsgrenze
 - Flurgrenze
 - Flurstücksgrenze
 - Überhaken
 - Schilderfahrt ohne, mit Flughöhe (Planung)
 - Schilderfahrt mit KKS (Planung)
 - Zufahrt, Überfahrt
 - Anbauverbotszone / Baufeld

Die nachrichtliche Übernahme der amtlichen Katasterinformationen erfolgte inhaltlich unverändert.

EUGAL

DN 1400 MOP 100
Lubmin nach Deutschneudorf

Kreis: Landkreis Meißen
 Gemeinde: Niederau
 Gemarkung: Niederau



Rev.	erstellt	geprüft	freigegeben	Änderung
C	03.07.2017 Schaller/C&E	13.07.2017 Werner (ProLine)	14.07.2017 Breiding (GASCADE)	Erstellung Endfassung
B	08.05.2017 Schaller/C&E			Flurstücksfächerchen bearbeitet
A	11.01.2017 Schaller/C&E			Übernahme Lageplan-Rotpausen
-	05.09.2016 Schaller/C&E	13.07.2017 Werner (ProLine)	14.07.2017 Breiding (GASCADE)	Ersterstellung

Lageplan zur Planfeststellung

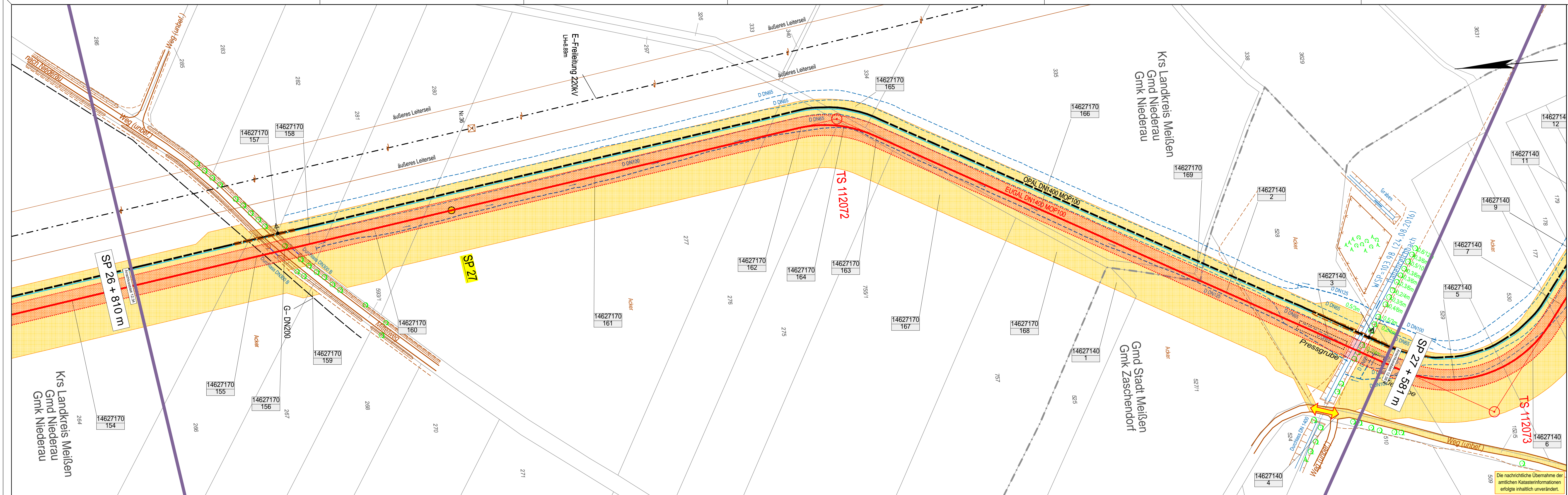
Sachsen – Dresden Planfeststellungsverfahren Unterlage 6.2

von SP 26 + 005 m bis SP 26 + 810 m

Maßstab: 1:1000

Plan-Nr. 18.00.00.PL. 12.34

Revision: C



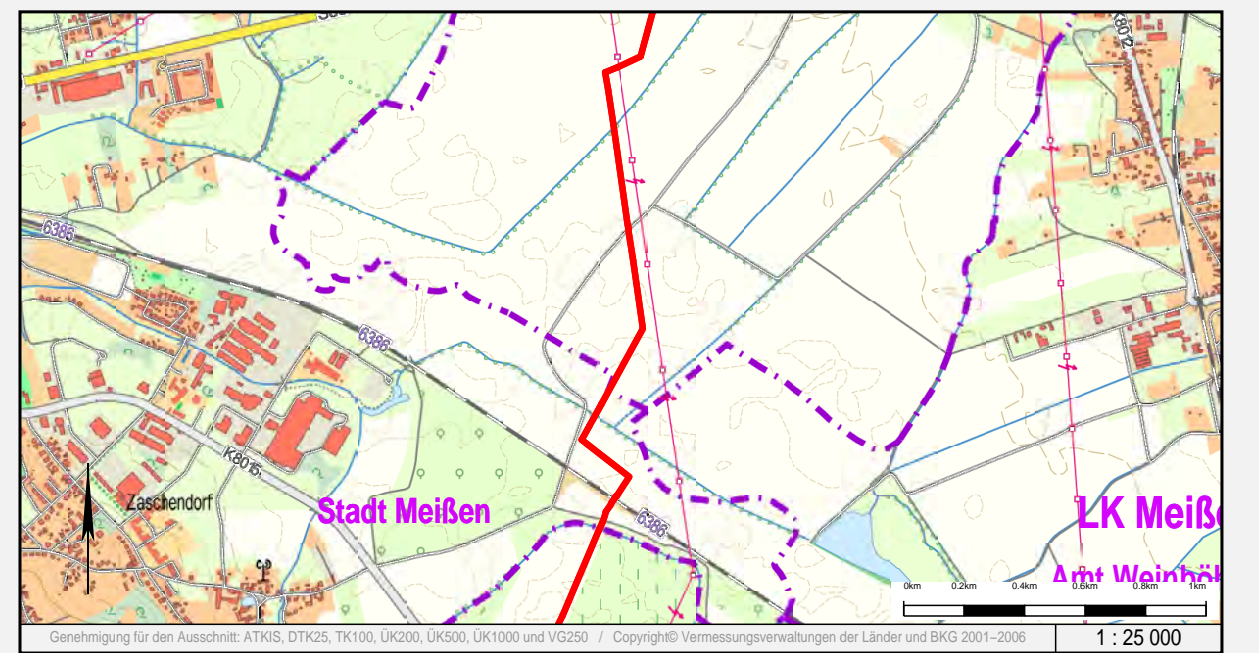
- ### Zeichenerklärung
- TP, PP, HP
 - TS (Tangentenschneidpunkt)
 - geplante Leitungsbahn mit Grundsenkflächen, temporären Arbeitsstellen und Stationierungspunkt
 - Eigentums-, Erwerbfläche
 - Gemeindschlüssel lfd. Nr. der Flurstücke Zuordnung zum Grundstücksverzeichnis
 - eingemessener Grenzpunkt
 - Kilometerstein, Kabelstein, Gittermast (maßstäbl.)
 - Beton-, Holz-, Stahlrohrmast
 - Schieber, Einzelgrube, Brunnen, Quelle
 - Schacht / Deckel, Gully
 - Durchfall, Fließrichtung, Tielenerder (Planung)
 - Denkmal, Feldkreuz, Windkraftanlage, Fahnenmast
 - Zaun, Hecke
 - Erdwall
 - Laubb Baum, markanter Laubb Baum
 - Nadelbaum, markanter Nadelbaum
 - Busch
 - Grünland, Moos (Büsch), Moos (Büsch)
 - Generierung, Geölz, Obstbaumanlage
 - Vegetations- / Traufgrenze, Nutzungsangrenzlinie / Stammlinie
 - Ackerfeld, -kabel (maßstäblich)
 - Freileitung
 - Freileitung (Hochspannung)
 - andere Rohrleitung (Angabe des Mediums)
 - Unterirdisches Kabel
 - geplante Fremdleitung
 - Drainagesauger, -sammler, Staatsgrenze
 - Landesgrenze
 - Regierungsbezirksgrenze
 - Kreisgrenze
 - Gemeindegrenze
 - Gemarkungsgrenze
 - Fluggrenze
 - Flurstücksgrenze
 - Überhaken
 - Schilderfahrt ohne, mit Flugaube (Planung)
 - Schilderfahrt mit KKS (Planung)
 - Zufahrt, Überfahrt
 - Anbauverbotszone / Baufeld

Die nachrichtliche Übernahme der amtlichen Katasterinformationen erfolgte inhaltlich unverändert.

EUGAL

DN 1400 MOP 100
Lubmin nach Deutschneudorf

Kreis: Landkreis Meißen | Gemeinde: Niederau, Stadt Meißen | Gemarkung: Niederau, Zaschendorf



Rev.	erstellt	geprüft	freigegeben	Änderung			
D	03.07.2017	Schaller/C&E	13.07.2017	Werner (ProLine)	14.07.2017	Breiding (GASCADE)	Erstellung/Entfassung
C	08.05.2017	Schaller/C&E					Flurstücksfahrchen bearbeitet
B	14.02.2017	Schaller/C&E					Änderungen nach Trassenbefahrung
-	05.09.2016	Schaller/C&E	13.07.2017	Werner (ProLine)	14.07.2017	Breiding (GASCADE)	Ersterstellung

Lageplan zur Planfeststellung

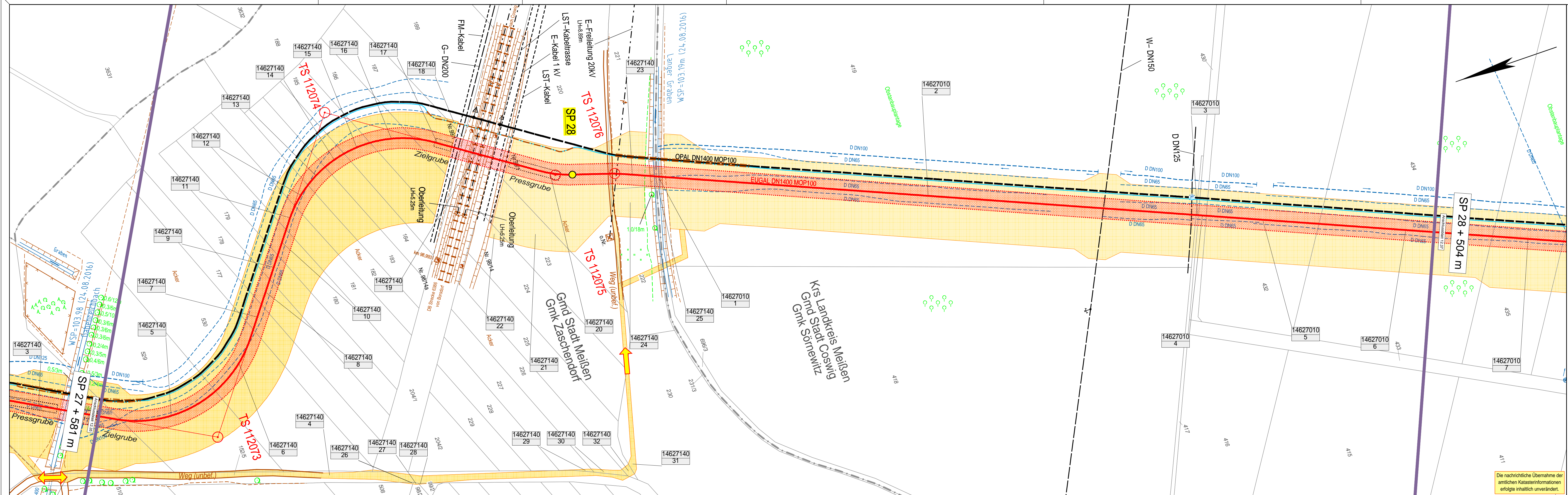
Sachsen – Dresden | Planfeststellungsverfahren | Unterlage 6.2

von SP 26 + 810 m bis SP 27 + 581 m

Maßstab: 1:1000

Plan-Nr.: 18.00.00.PL. 12.35

Revision: D

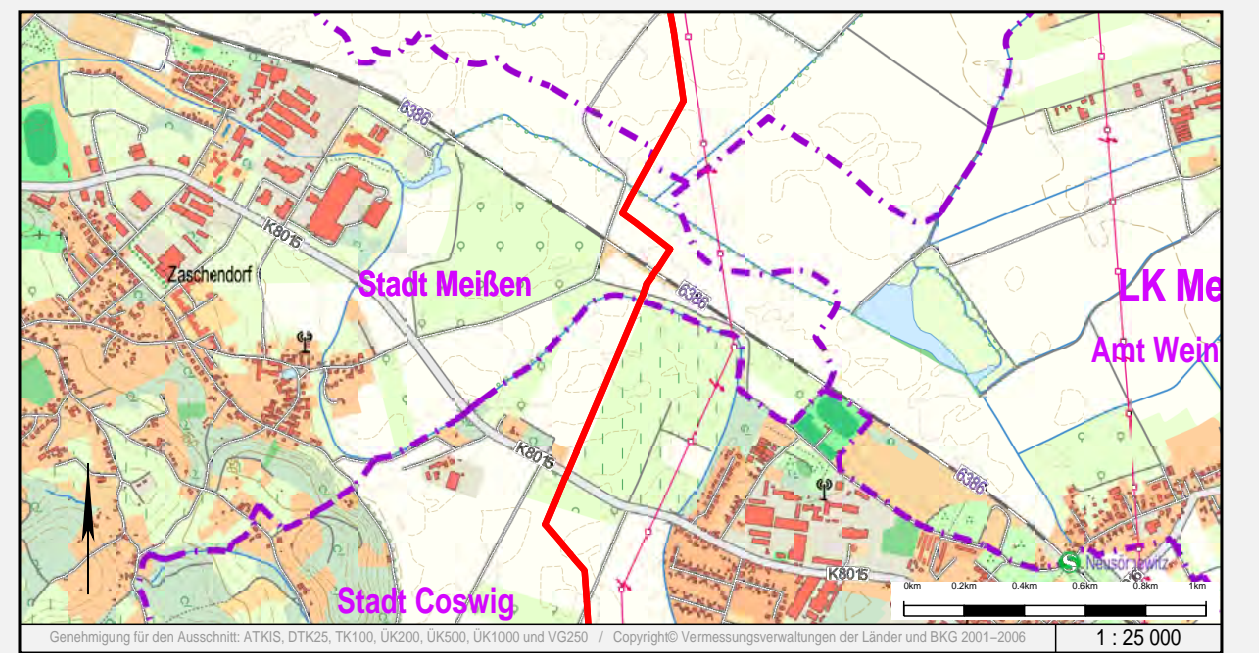


- ### Zeichenerklärung
- TP, PP, HP
 - TS (Tangentschnittpunkt)
 - geplante Leitungsgasse mit Grunddienstbarkeitsflächen, temporärem Arbeitsstreifen und Stationierungspunkt
 - Eigentums-, Erwerbfläche
 - Gemeindefläche lfd. Nr. der Flurstücke Zuordnung zum Grundstücksverzeichnis
 - eingemessener Grenzpunkt
 - Kilometerstein, Kabelstein
 - Gittermast (maßstäbl.)
 - Beton-, Holz-, Stahlrohrmast
 - Schieber, Einzelgrube
 - Brunnen, Quelle
 - Durchfall, Fließrichtung
 - Tüfelerder (Planung)
 - Denkmal, Feldkreuz
 - Windkraftanlage, Fahnenmast
 - Zaun, Hecke
 - Erdwall
Laubb Baum, markanter Laubb Baum
Nadelbaum, markanter Nadelbaum
Busch
Gehölz
Sondergehölz
Moor (Baum)
Gehölz
Obstbaupflanze
Vegetations- / Traufgrenze
 - Vegetations- / Traufgrenze
 - Nutzungsangrenzlinie / Stammlinie
 - Ackerfeld-, -kabel (maßstäbl.)
 - Freileitung
 - Freileitung (Hochspannung)
 - andere Rohrleitung (Angabe des Mediums)
 - geplante Fremdleitung
 - Drainagesauger-, -sammel
 - Staatsgrenze
 - Landesgrenze
 - Regierungsbezirksgrenze
 - Kreisgrenze
 - Gemeindegrenze
 - Gemarkungsgrenze
 - Fluggrenze
 - Flurstücksgrenze
 - Überhaken
 - Schilderfahrt ohne, mit Flughäube (Planung)
 - Schilderfahrt mit KKS (Planung)
 - Zufahrt, Überfahrt
 - Anbauverbotszone / Baufeld

Die nachrichtliche Übernahme der amtlichen Katasterinformationen erfolgte inhaltlich unverändert.

EUGAL

DN 1400 MOP 100
Lubmin nach Deutschneudorf



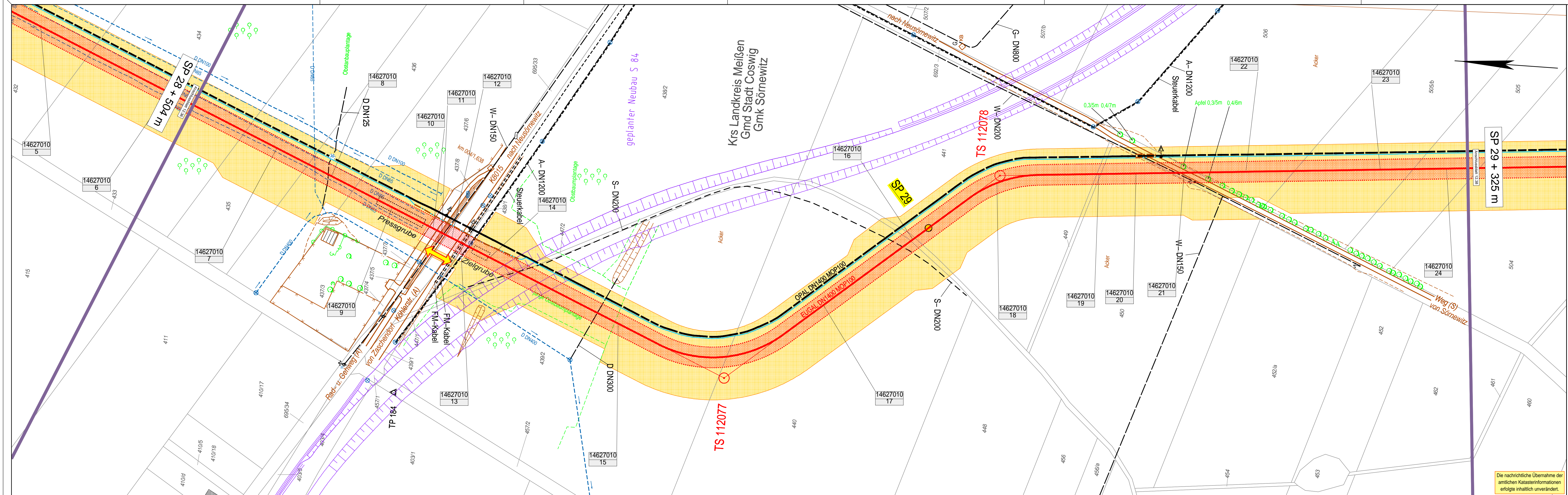
Rev.	erstellt	geprüft	freigegeben	Änderung
D	03.07.2017	Schaller/C&E	13.07.2017 Werner (ProLine)	14.07.2017 Breiding (GASCADE) Erstellung/Entfassung
C	08.05.2017	Schaller/C&E		Flurstücksfächen bearbeitet
B	14.02.2017	Schaller/C&E		Änderungen nach Trassenbefahrung
-	05.09.2016	Schaller/C&E	13.07.2017 Werner (ProLine)	14.07.2017 Breiding (GASCADE) Ersterstellung

Lageplan zur Planfeststellung

Sachsen – Dresden Planfeststellungsverfahren Unterlage 6.2

von SP 27 + 581 m bis SP 28 + 504 m

Maßstab: 1:1000 Plan-Nr.: 18.00.00.PL. 12.36 Revision: D



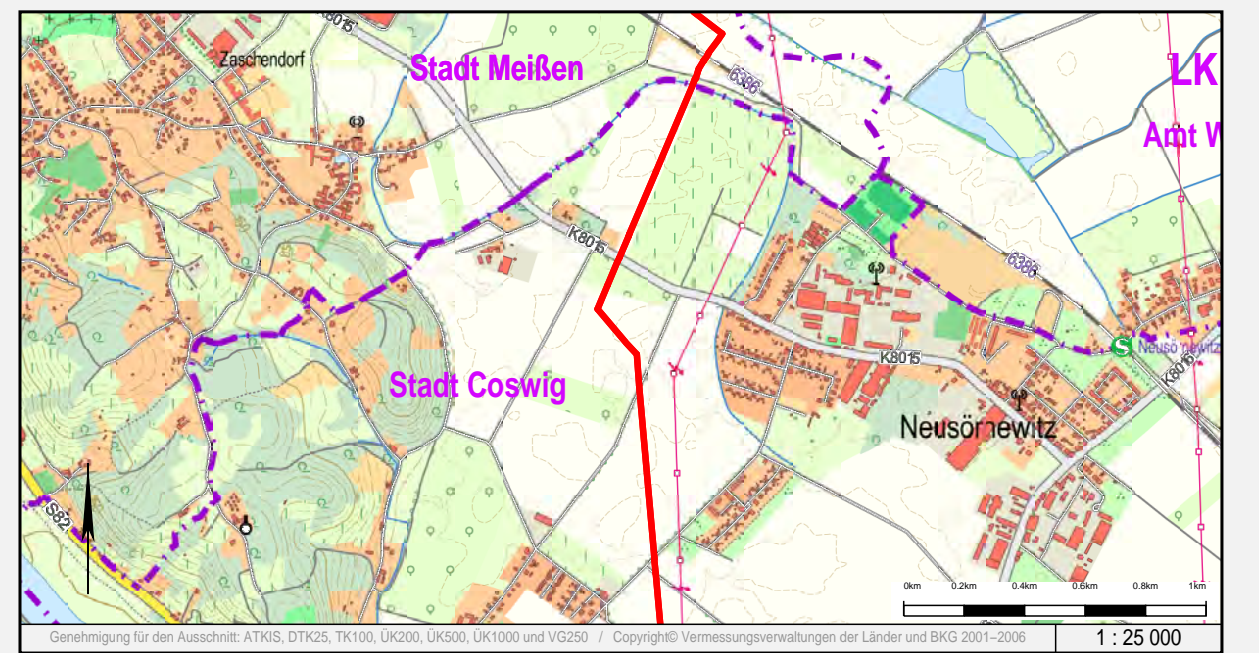
- ### Zeichenerklärung
- TP, PP, HP
 - TS (Tangentenschnittpunkt)
 - geplante Leitungsbahn mit Grundstückerklärungsflächen, temporären Arbeitsstellen und Stationierungspunkt
 - Eigentums-, Erwerbfläche
 - Gemeinschaftsfläche i.H.v. der Flurstückszuordnung zum Grundstücksverzeichnis
 - eingemessener Grenzpunkt
 - Kilometerstein, Kabelstein
 - Gittermast (maßstäbl.)
 - Beton-, Holz-, Stahlrohrmast
 - Schieber, Einzelgrube
 - Brunnen, Quelle
 - Durchfall, Fließsicherung
 - Tiefenerder (Planung)
 - Denkmal, Feldkreuz
 - Windkraftanlage, Fahnenmast
 - Zaun, Hecke
 - Erdwall
 - Laubbaum, markanter Laubbaum
 - Nadelbaum, markanter Nadelbaum
 - Busch
 - Grünland
 - Sportplatz
 - Moor (Baum)
 - Grenzlinie
 - Vegetations- / Traufgrenze
 - Nutzungsgrenze / Stammlinie
 - Ackerfeld, -kabel (maßstäbl.)
 - Freileitung
 - Freileitung (Hochspannung)
 - andere Rohrleitung (Angabe des Mediums)
 - Unterirdisches Kabel
 - geplante Fremdleitung
 - Drainagesauger, -sammel
 - Staatsgrenze
 - Landesgrenze
 - Regierungsbezirksgrenze
 - Kreisgrenze
 - Gemeindengrenze
 - Gemarkungsgrenze
 - Flurgrenze
 - Flurstücksgrenze
 - Überhaken
 - Schilderfahrt ohne, mit Flughöhe (Planung)
 - Schilderfahrt mit KKS (Planung)
 - Zufahrt, Überfahrt
 - Anbauverbotzone / Baufeld

Die nachrichtliche Übernahme der amtlichen Katasterinformationen erfolgte inhaltlich unverändert.

Auftraggeber / Vorhabensträger: **GASCADE**
 Vermessungs- / Planungsbüro: **C&E** (C&E Vermessungs- und Planungsbüro GmbH & Co. KG) und **ProLine GmbH** (Ing.- und Planungsbüro LANSE GbR)

EUGAL

DN 1400 MOP 100
Lubmin nach Deutschneudorf



Rev.	erstellt	geprüft	freigegeben	Änderung
E	03.07.2017 Schaller/C&E	13.07.2017 Werner (ProLine)	14.07.2017 Breiding (GASCADE)	Erstellung Endfassung
D	21.06.2017 Schaller/C&E			geplanter Neubau S 84
C	08.05.2017 Schaller/C&E			Flurstücksfächen bearbeitet
-	05.09.2016 Schaller/C&E	13.07.2017 Werner (ProLine)	14.07.2017 Breiding (GASCADE)	Ersterstellung

Lageplan zur Planfeststellung

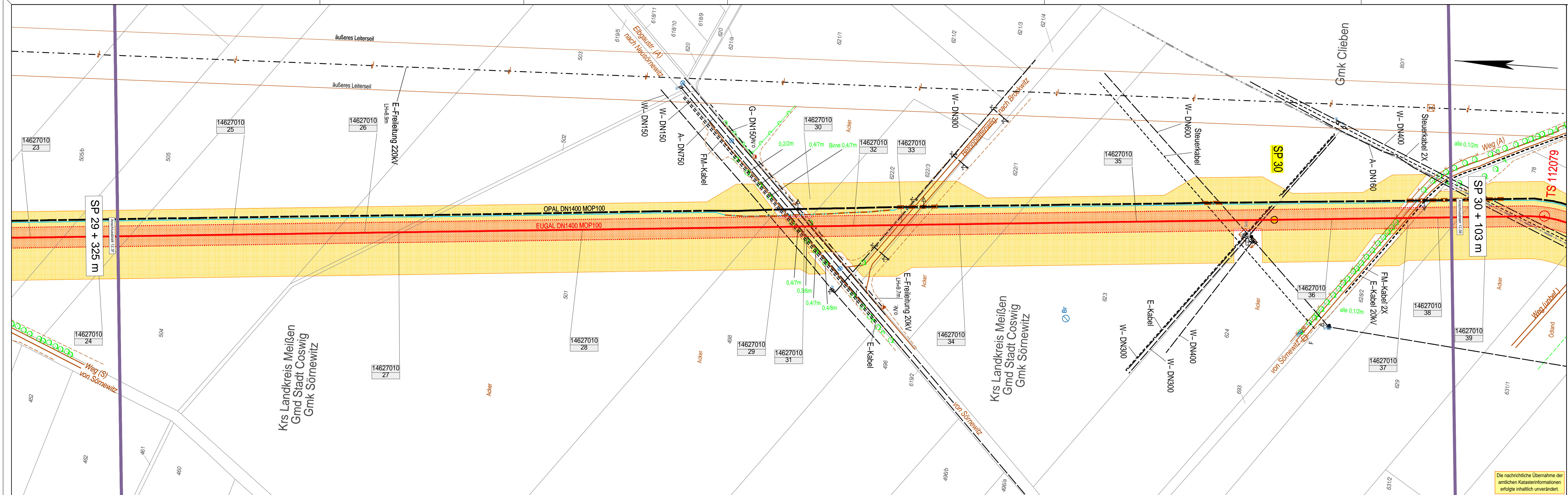
Sachsen – Dresden Planfeststellungsverfahren Unterlage 6.2

von SP 28 + 504 m bis SP 29 + 325 m

Maßstab: 1:1000

Plan-Nr. 18.00.00.PL. 12.37

Revision: E



- Zeichenerklärung**
- TP, PP, HP
 - TS (Tangentenschnittpunkt)
 - geplante Leitungsgasse mit Grunddienstbarkeitsflächen, temporärem Arbeitsstreifen und Stationierungspunkt
 - Eigentums-, Erwerbfläche
 - Gemeinschaftsfl. Nr. der Flurstücke Zuordnung zum Grundstückverzeichnis
 - eingemessener Grenzpunkt Kilometerstein, Kabelstein
 - Gittermast (maßstäbl.)
 - Beton-, Holz-, Stahlrohrmast
 - Schieber, Einzelgube
 - Brunnen, Quelle
 - Schacht / Deckel, Gully
 - Durchfall, Fließrichtung
 - Tiefenerder (Planung)
 - Denkmal, Feldkreuz
 - Windkraftanlage, Fahnenmast
 - Zaun, Hecke
 - Erdwall
 - Laubbaum, markanter Laubbaum
 - Nadelbaum, markanter Nadelbaum
 - Busch
 - Gartenanlage
 - Geölz
 - Obstbaumanlage
 - Vegetations- / Traufgrenze
 - Nutzungsgrenze / Stammlinie
 - Anerkennungskabel (maßstäblich)
 - Freileitung
 - Freileitung (Hochspannung)
 - andere Rohrleitung (Angabe des Mediums)
 - Unterirdisches Kabel
 - geplante Fremdleitung
 - Drainagesauger, -sammler
 - Staatsgrenze
 - Landesgrenze
 - Regierungsbezirksgrenze
 - Kreisgrenze
 - Gemeindengrenze
 - Gemarkungsgrenze
 - Fluggrenze
 - Flurstücksgrenze
 - Überhaken
 - Schilderfahrt ohne, mit Flughöhe (Planung)
 - Schilderfahrt mit KKS (Planung)
 - Zufahrt, Überfahrt
 - Anbauverbotszone / Baufeld

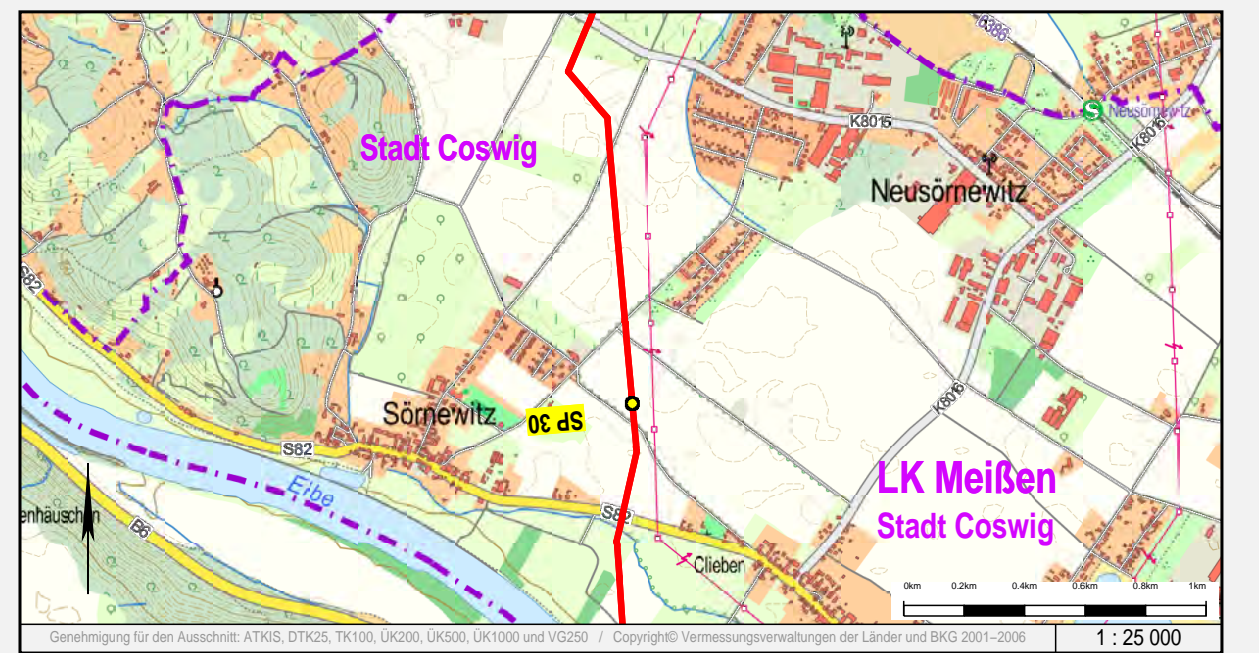
Die nachrichtliche Übernahme der amtlichen Katasterinformationen erfolgte inhaltlich unverändert.

Auftraggeber / Vorhabensträger: **GASCADE**

Vermessungs- / Planungsbüro: **C&E** (C&E Vermessungstechnik GmbH & Co. KG) und **ProLine GmbH** (Ing.- und Planungsbüro LANDE GbR)

EUGAL

DN 1400 MOP 100
Lubmin nach Deutschneudorf



Rev.	erstellt	geprüft	freigegeben	Änderung			
D	03.07.2017	Schaller/C&E	13.07.2017	Werner (ProLine)	14.07.2017	Breiding (GASCADE)	Erstellung/Entscheidung
C	08.05.2017	Schaller/C&E					Flurstücksfahrten bearbeitet
B	14.02.2017	Schaller/C&E					Änderungen nach Trassenbefahrung
-	05.09.2016	Schaller/C&E	13.07.2017	Werner (ProLine)	14.07.2017	Breiding (GASCADE)	Ersterstellung

Lageplan zur Planfeststellung

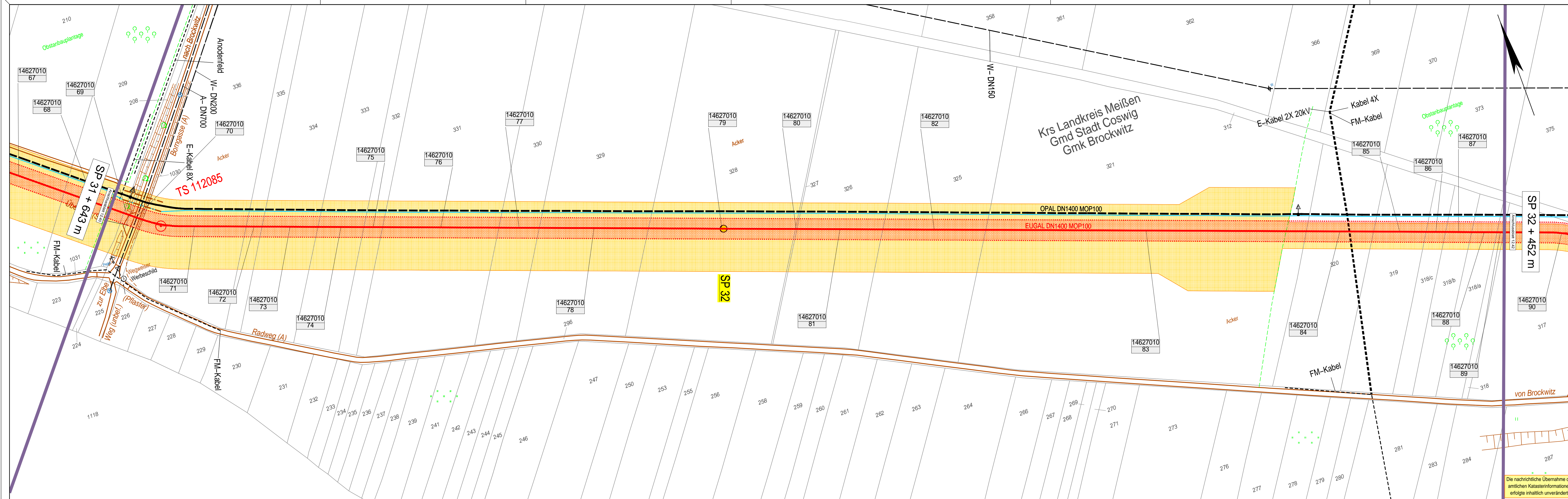
Sachsen – Dresden Planfeststellungsverfahren Unterlage 6.2

von SP 29 + 325 m bis SP 30 + 103 m

Maßstab: 1:1000

Plan-Nr. 18.00.00.PL. 12.38

Revision: D



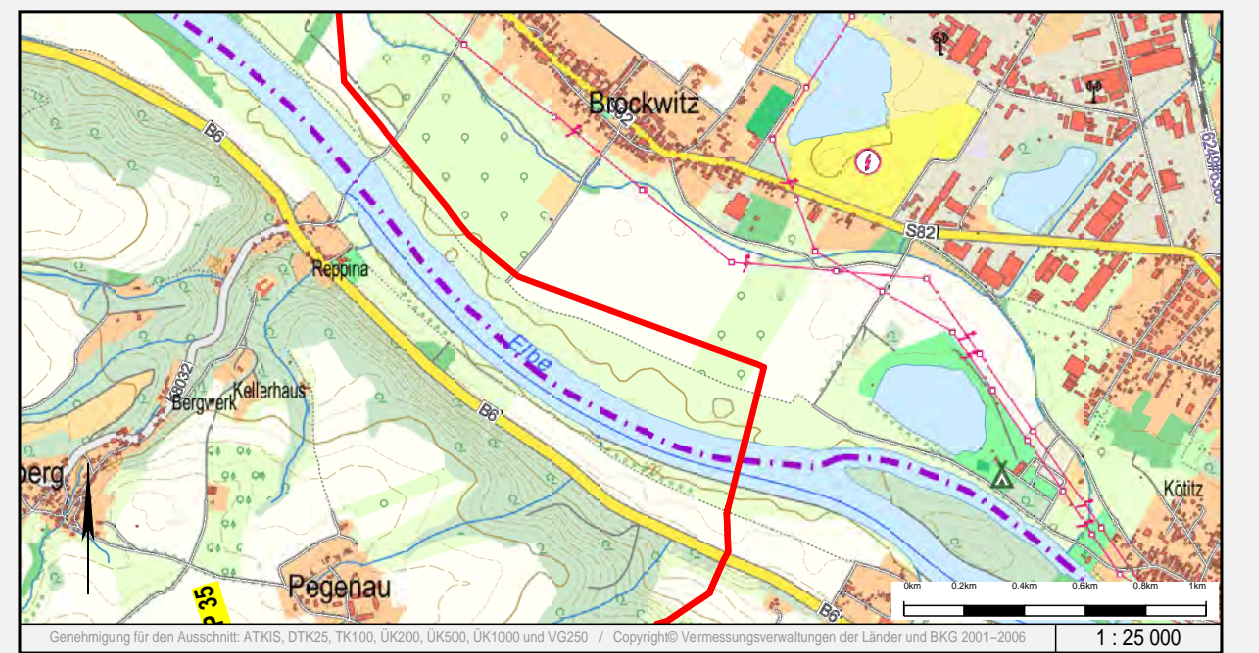
- Zeichenerklärung**
- TP, PP, HP
 - TS (Tangentenschnittpunkt)
 - geplante Leitungsbahn mit Grundstückskonturen, temporären Arbeitsstellen und Stationierungspunkt
 - Eigentums-, Erwerbfläche
 - Gemeinschaftsfläche (5711000)
 - eingemessener Grenzpunkt
 - Kilometerstein, Kabelstein
 - Gittermast (maßstäblich)
 - Beton-, Holz-, Stahlrohrmast
 - Schieber, Einzeigrube
 - Brunnen, Quelle
 - Durchfall, Fließrichtung
 - Tiefenerder (Planung)
 - Denkmal, Feldkreuz
 - Windkraftanlage, Fahnenmast
 - Zaun, Hecke
 - Erdwall
 - Laubbaum, markanter Laubbaum
 - Nadelbaum, markanter Nadelbaum
 - Busch
 - Gehölz
 - Obstanbauplantage
 - Vegetations- / Traufgrenze
 - Nutzungsgrenze / Stammlinie
 - Anderenfeld-, Kabel (maßstäblich)
 - Freileitung
 - Freileitung (Hochspannung)
 - andere Rohrleitung (Angabe des Mediums)
 - unterirdisches Kabel
 - geplante Fremdleitung
 - Drainagesauger, -sammler
 - Staatsgrenze
 - Landesgrenze
 - Regierungsbezirksgrenze
 - Kreisgrenze
 - Gemeindegrenze
 - Gemarkungsgrenze
 - Flurgrenze
 - Flurstücksgrenze
 - Überhaken
 - Schilderfahrt ohne, mit Flughaube (Planung)
 - Schilderfahrt mit KKS (Planung)
 - Zufahrt, Überfahrt
 - Anbauverbotszone / Baufeld

Die nachrichtliche Übernahme der amtlichen Katasterinformationen erfolgte inhaltlich unverändert.

Auftraggeber / Vorhabensträger: **GASCADÉ**
 Vermessungs- / Planungsbüro: **C&E** (C&E Vermessungs- und Planungsbüro GmbH & Co. KG) und **ProLine GmbH** (Ing.- und Planungsbüro LANDE GbR)

EUGAL

DN 1400 MOP 100
Lubmin nach Deutschneudorf



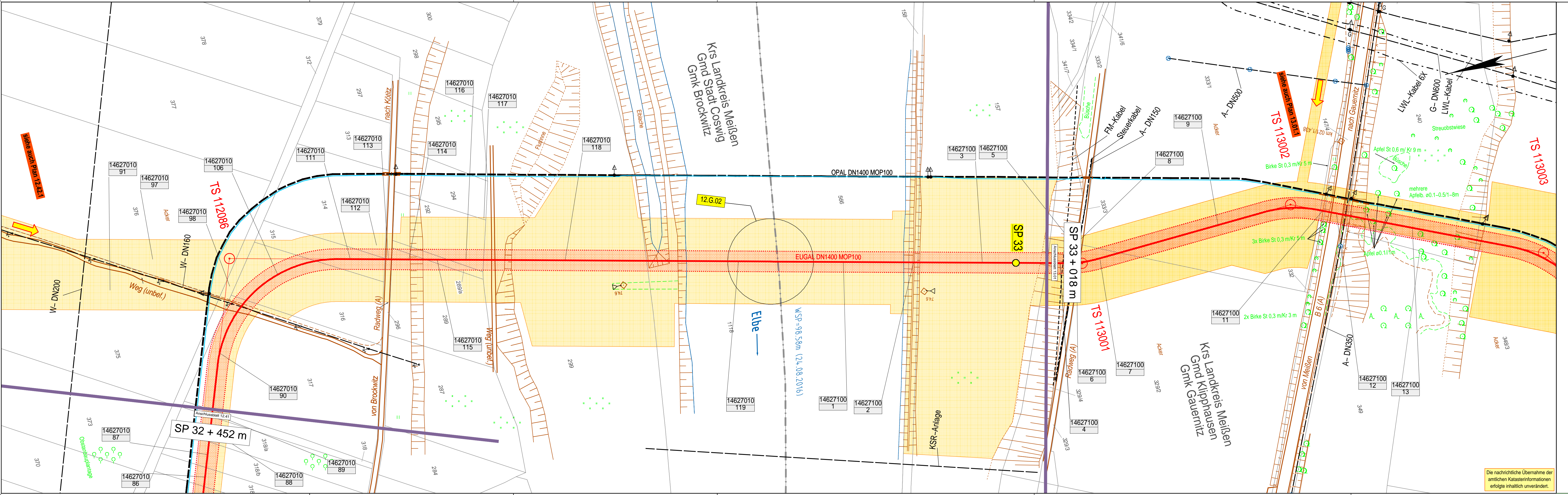
Rev.	erstellt	geprüft	freigegeben	Änderung			
C	03.07.2017	Schaller/C&E	13.07.2017	Werner (ProLine)	14.07.2017	Breiding (GASCADÉ)	Erstellung Entdrossung
B	08.05.2017	Schaller/C&E					Flurstücksfähchen bearbeitet
A	11.01.2017	Schaller/C&E					Übernahme Lageplan-Rotpausen
-	05.09.2016	Schaller/C&E	13.07.2017	Werner (ProLine)	14.07.2017	Breiding (GASCADÉ)	Ersterstellung

Lageplan zur Planfeststellung

Sachsen – Dresden Planfeststellungsverfahren Unterlage 6.2

von SP 31 + 643 m bis SP 32 + 452 m

Maßstab: 1:1000
 Plan-Nr.: 18.00.00.PL. 12.41
 Revision: C



- ### Zeichenerklärung
- TP, PP, HP
 - TS (Tangentenschnittpunkt)
 - geplante Leitungsgasse mit Grundstückerwartungsfächen, temporärem Arbeitsstreifen und Stationierungspunkt
 - Eigentums-, Erwerbfläche
 - Gemeindeflüssel lt. Nr. der Flurstückszuordnung zum Grundstücksverzeichnis
 - eingemessener Grenzpunkt
 - Kilometerstein, Kabelstein
 - Gittermast (maßstäbl.)
 - Beton-, Holz-, Stahlrohrmast
 - Schieber, Einzelgrube
 - Brunnen, Quelle
 - Schacht / Deckel, Gully
 - Durchfall, Fließrichtung
 - Tiefenerder (Planung)
 - Denkmal, Feldkreuz
 - Windkraftanlage, Fahnenmast
 - Zaun, Hecke
 - Erdwall, Laubbaum, markanter Laubbaum, Nadelbaum, markanter Nadelbaum, Busch
 - Gölz, Spaltbaumbaum, Moir (Baum), Gölz, Obstbaumpflanze
 - Vegetations- / Traufgrenze
 - Nutzungsangrenzengrenze / Stammlinie, Anodenfeld-, kabel (maßstäblich)
 - Freileitung
 - Freileitung (Hochspannung)
 - andere Rohrleitung (Angabe des Mediums)
 - Unterirdisches Kabel
 - geplante Fremdleitung
 - Drainagesauger-, -sammler
 - Staatsgrenze, Landesgrenze, Regierungsbezirksgrenze, Kreisgrenze, Gemeindegrenze, Gemarkungsgrenze, Fluggrenze, Flurstücksgrenze
 - Überhaken
 - Schilderfahrt ohne, mit Flughöhe (Planung)
 - Schilderfahrt mit KKS (Planung)
 - Zufahrt, Überfahrt
 - Anbauverbotszone / Baufeld

Die nachrichtliche Übernahme der amtlichen Katasterinformationen erfolgte inhaltlich unverändert.

Auftraggeber / Vorhabensträger Vermessungs- / Planungsbüro

EUGAL
DN 1400 MOP 100
Lubmin nach Deutschneudorf

Kreis: Landkreis Meißen Gemeinde: Stadt Coswig, Klipphausen Gemarkung: Brockwitz, Gauernitz



Rev.	erstellt	geprüft	freigegeben	Änderung
D	03.07.2017	Schaller/C&E	13.07.2017 Werner (ProLine)	14.07.2017 Breiding (CASCADE) Erstellung/Entfassung
C	08.05.2017	Schaller/C&E		Flurstücksfächen bearbeitet
B	14.02.2017	Schaller/C&E		Änderungen nach Trassenbefahrung
-	05.09.2016	Schaller/C&E	13.07.2017 Werner (ProLine)	14.07.2017 Breiding (CASCADE) Ersterstellung

Lageplan zur Planfeststellung

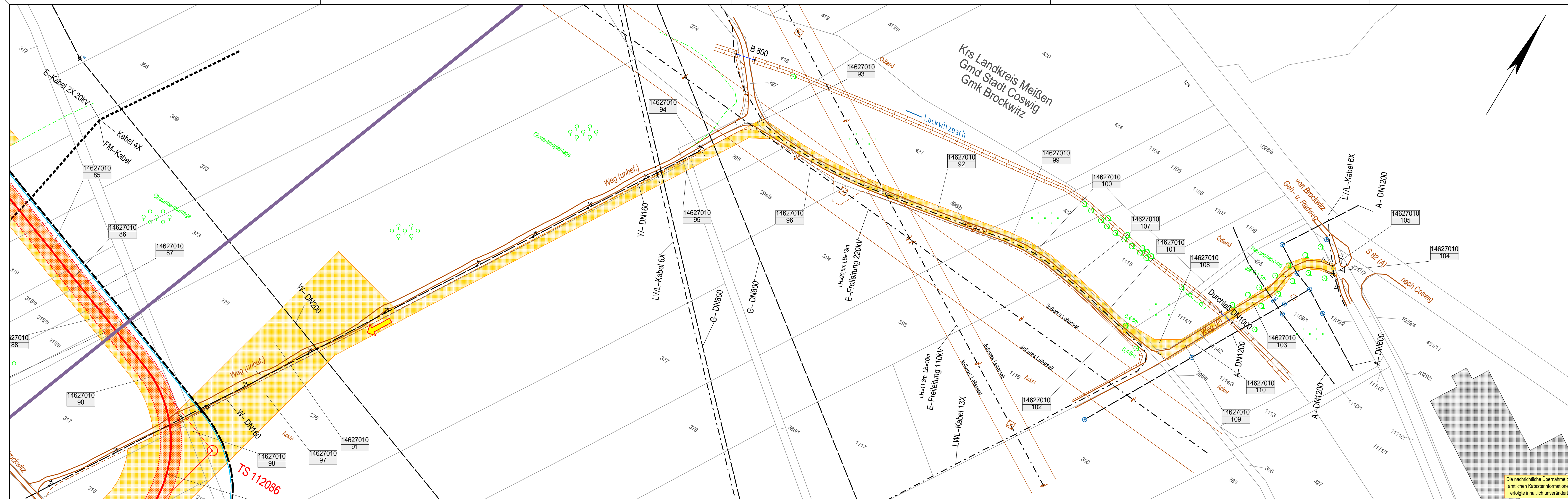
Sachsen – Dresden Planfeststellungsverfahren Unterlage 6.2

von SP 32 + 452 m bis SP 33 + 018 m

Maßstab: 1:1000

Plan-Nr. 18.00.00.PL. 12.42

Revision: D



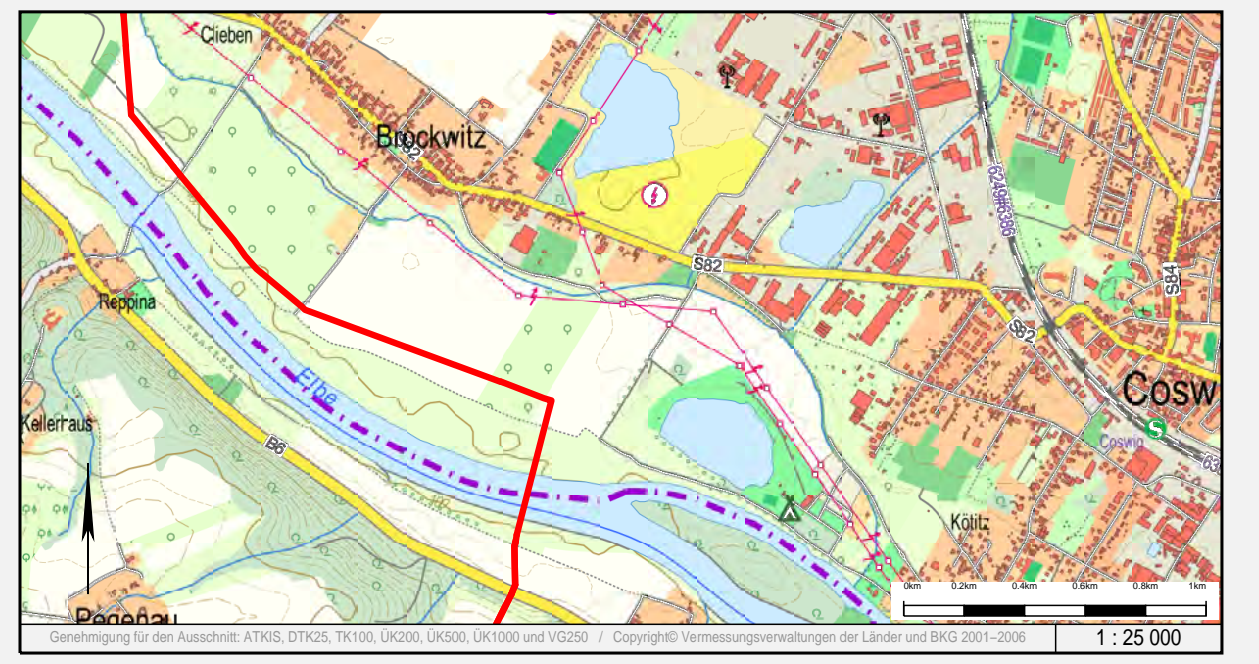
- Zeichenerklärung**
- TP, PP, HP
 - TS (Tangentenschnittpunkt)
 - geplante Leitungsbahn mit Grundstückerklärungen, temporären Arbeitsstellen und Stationierungspunkt
 - Eigentums-, Erwerbfläche
 - Gemeinschaftsfläche (bzgl. Nr. der Flurstückszuordnung zum Grundstücksverzeichnis)
 - eingemessener Grenzpunkt
 - Kilometerstein, Kabelstein
 - Gittermast (maßstäblich)
 - Beton-, Holz-, Stahlrohrmast
 - Brunnen, Einzelgrube
 - Schacht / Deckel, Gully
 - Durchfall, Fließrichtung
 - Tiefenerder (Planung)
 - Denkmal, Feldkreuz
 - Windkraftanlage, Fahnenmast
 - Zaun, Hecke
 - Erdwall
 - Laubbaum, markanter Laubbaum
 - Nadelbaum, markanter Nadelbaum
 - Busch
 - Gartenanlage
 - Vegetations- / Traufgrenze
 - Nutzungsgrenze / Stammlinie
 - Ackerfeld, -kabel (maßstäblich)
 - Freileitung (Hochspannung)
 - andere Rohrleitung (Angabe des Mediums)
 - Unterirdisches Kabel
 - geplante Fremdleitung
 - Drainagesauger, -sammel
 - Staatsgrenze
 - Landesgrenze
 - Regierungsbezirksgrenze
 - Kreisgrenze
 - Gemeindengrenze
 - Gemarkungsgrenze
 - Fluglinie
 - Flurstücksgrenze
 - Überhaken
 - Schilderfahrt ohne, mit Flugtaube (Planung)
 - Schilderfahrt mit KKS (Planung)
 - Zufahrt, Überfahrt
 - Anbauverbotszone / Baufeld

Die nachrichtliche Übernahme der amtlichen Katasterinformationen erfolgte inhaltlich unverändert.

Auftraggeber / Vorhabensträger: **GASCADE**
 Vermessungs- / Planungsbüro: **C&E** (C&E Vermessungstechnik GmbH & Co. KG) und **ProLine GmbH** (Ing.- und Planungsbüro LANDE GbR)

EUGAL

DN 1400 MOP 100
Lubmin nach Deutschneudorf



Rev.	erstellt	geprüft	freigegeben	Änderung			
-	05.07.2017	Schaller/C&E	13.07.2017	Werner (ProLine)	14.07.2017	Breding (GASCADE)	Ersterstellung
-	05.07.2017	Schaller/C&E	13.07.2017	Werner (ProLine)	14.07.2017	Breding (GASCADE)	Ersterstellung

Lageplan zur Planfeststellung

Sachsen – Dresden Planfeststellungsverfahren Unterlage 6.2

von bis

0m 20m 40m 60m 80m 100m

Maßstab: 1:1000

Plan-Nr. 18.00.00.PL. 12.42.1

Revision