



Auftraggeber / Vorhabensträger:



Projekt / Leitungsbezeichnung:  
**EUGAL**  
 Lubmin nach Deutschneudorf

Antragsunterlage:  
 Planfeststellungsverfahren  
 Unterlage 6.1

Land: Sachsen (PFA Dresden)  
 Kreis: Meißen  
 Amt/Gde: VG Schönfeld, Stadt Großenhain

Planart: ÜK Blattschnitte Lagepläne  
 TK 25

Maßstab: 1 : 25 000      Ausgabeformat A3  
 Blatt: 18.00.00.TK25.301      Revision: A

	Datum	Bearbeiter
Stand:	29.06.2017	Köhler (GASCADE)
Gepr.:	29.06.2017	Stanislawski (Lange)
Freig.:	30.06.2017	Breiding (GASCADE)

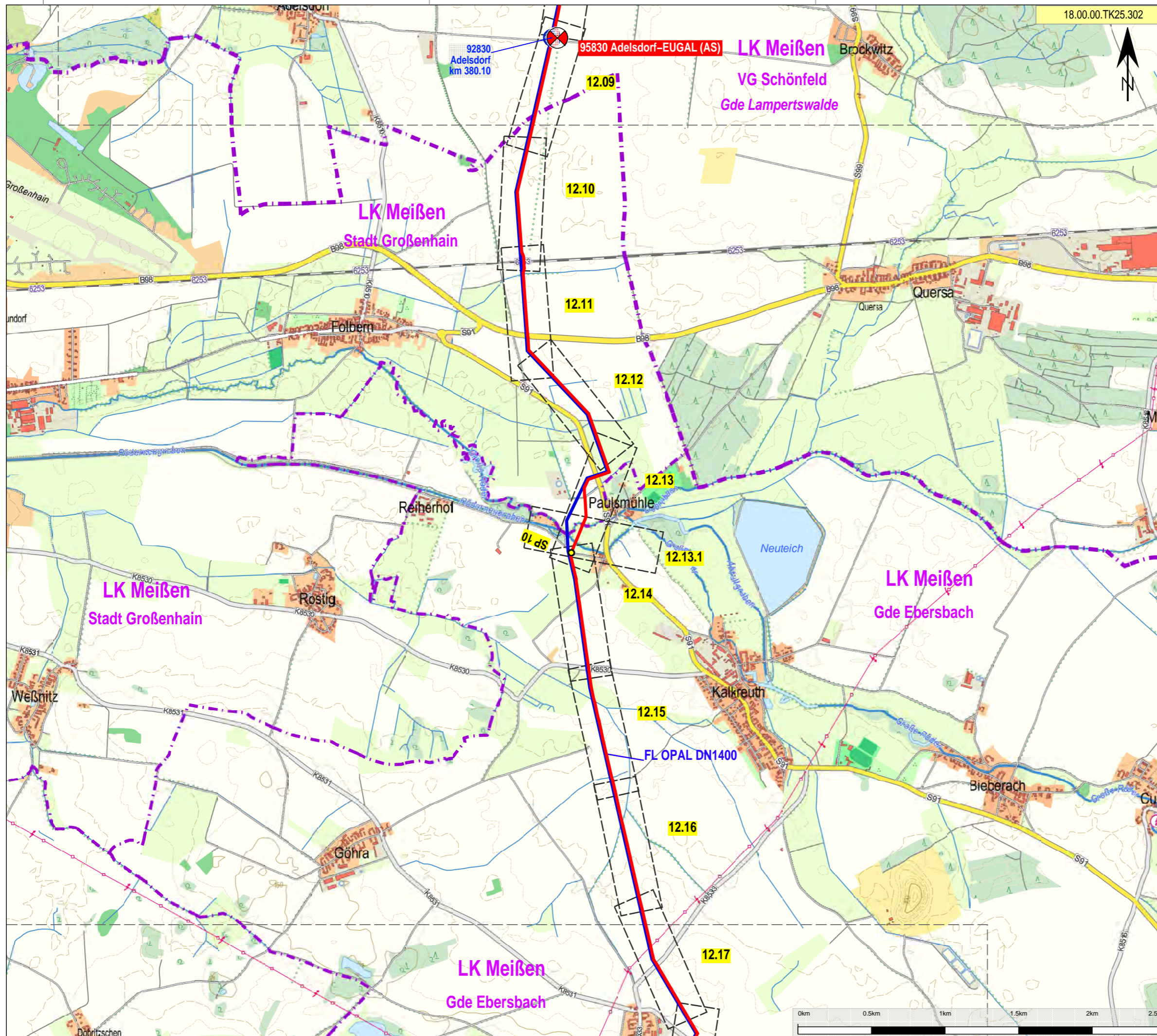
Plan erstellt durch:



Legende:

-  Leitungsbachse Bestand
-  Stationen Bestand
-  Leitungsbachse EUGAL
-  Stationen EUGAL
-  SP 10      Stationierungspunkt
-  Blattrahmen Lagepläne
-  Verwaltungsgrenzen

Genehmigung: Geoinformation © Bundesamt für Kartografie und Geodäsie (www.bkg.bund.de)  
 powered by geoGLIS oHG, www.onmaps.de  
 Luftbilder: © GeoBasis-DE/BKG 2017 (p) Intergraph



18.00.00.TK25.302



Auftraggeber / Vorhabensträger:



Projekt / Leitungsbezeichnung:

**EUGAL**  
Lubmin nach Deutschneudorf

Antragsunterlage:

Planfeststellungsverfahren  
Unterlage 6.1

Land: Sachsen (PFA Dresden)

Kreis: Meißen

Amt/Gde: Stadt Großenhain, Gde Ebersbach


Planart: ÜK Blattsschnitte Lagepläne  
TK 25

Maßstab: 1 : 25 000      Ausgabeformat A3

Blatt: 18.00.00.TK25.302      Revision: A

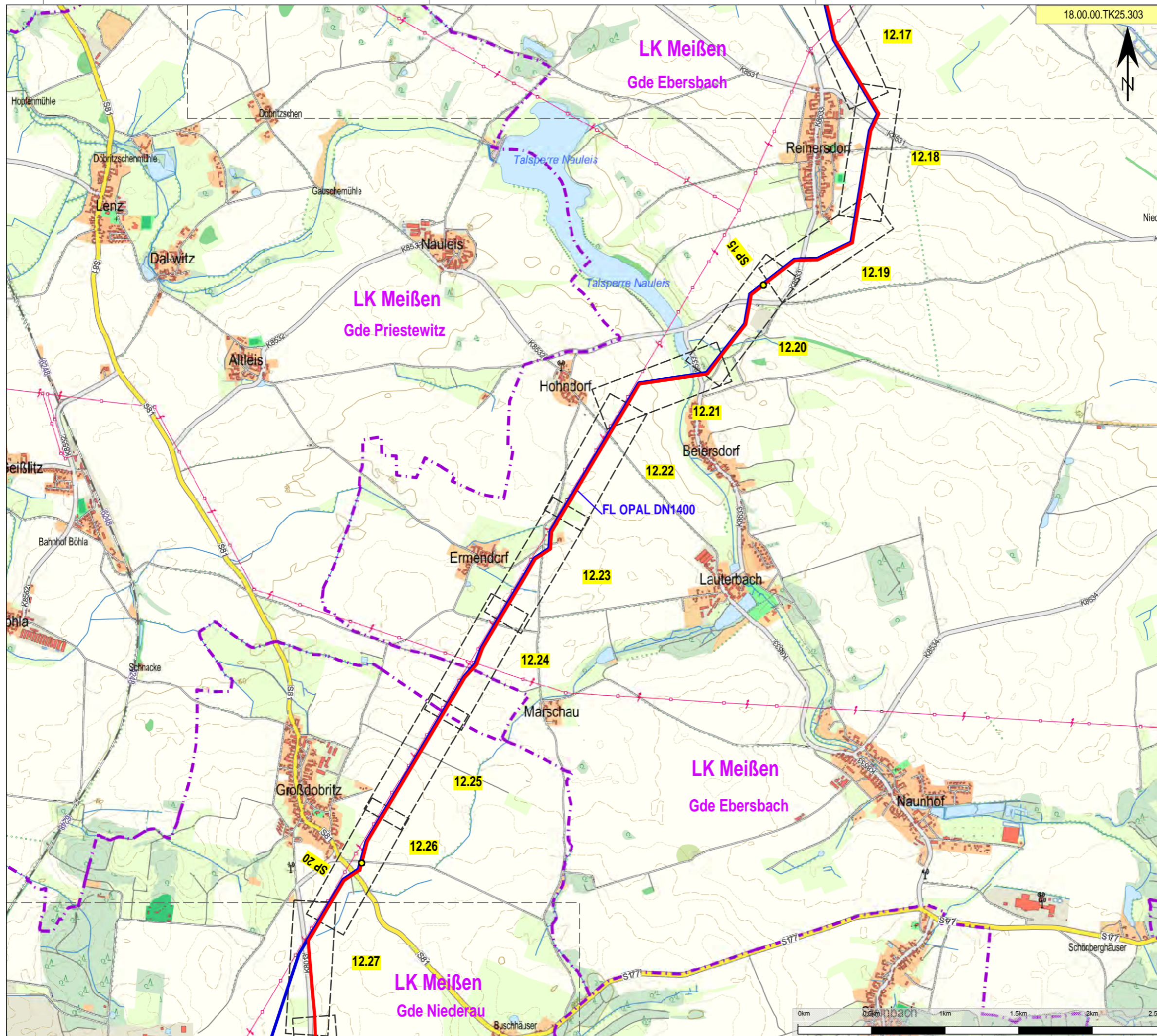
	Datum	Bearbeiter
Stand:	29.06.2017	Köhler (GASCADE)
Gepr.:	29.06.2017	Stanislowski (Lange)
Freig.:	30.06.2017	Breiding (GASCADE)

Plan erstellt durch:



Legende:

-  Leitungsbach Bestand
-  Stationen Bestand
-  Leitungsbach EUGAL
-  Stationen EUGAL
-  SP 10      Stationierungspunkt
-  Blattnummer      Blattrahmen Lagepläne
-  Verwaltungsgrenzen



18.00.00.TK25.303



Auftraggeber / Vorhabensträger:



Projekt / Leitungsbezeichnung:

**EUGAL**  
Lubmin nach Deutschneudorf

Antragsunterlage:

Planfeststellungsverfahren  
Unterlage 6.1

Land: Sachsen (PFA Dresden)

Kreis: Meißen

Amt/Gde: Gde Ebersbach, Gde Priestewitz, Gde Niederau


Planart: ÜK Blattschnitte Lagepläne  
TK 25

Maßstab: 1 : 25 000      Ausgabeformat A3

Blatt: 18.00.00.TK25.303      Revision: A

	Datum	Bearbeiter
Stand:	29.06.2017	Köhler (GASCADE)
Gepr.:	29.06.2017	Stanislawski (Lange)
Freig.:	30.06.2017	Breiding (GASCADE)

Plan erstellt durch:




Legende:

- Leitungsbach Bestand
- Stationen Bestand
- Leitungsbach EUGAL
- Stationen EUGAL
- SP 10      Stationierungspunkt
- Blattnummer      Blattrahmen Lagepläne
- Verwaltungsgrenzen





Auftraggeber / Vorhabensträger:



Projekt / Leitungsbezeichnung:

**EUGAL**

Lubmin nach Deutschneudorf

Antragsunterlage:

Planfeststellungsverfahren  
Unterlage 6.1

Land: Sachsen (PFA Dresden)

Kreis: Meißen

Amt/Gde: Gde Niederau, Stadt Meißen, Stadt Coswig

Planart: ÜK Blattschnitte Lagepläne  
TK 25

Maßstab: 1 : 25 000


Ausgabeformat A3

Blatt: 18.00.00.TK25.304





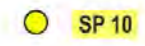


Revision: A

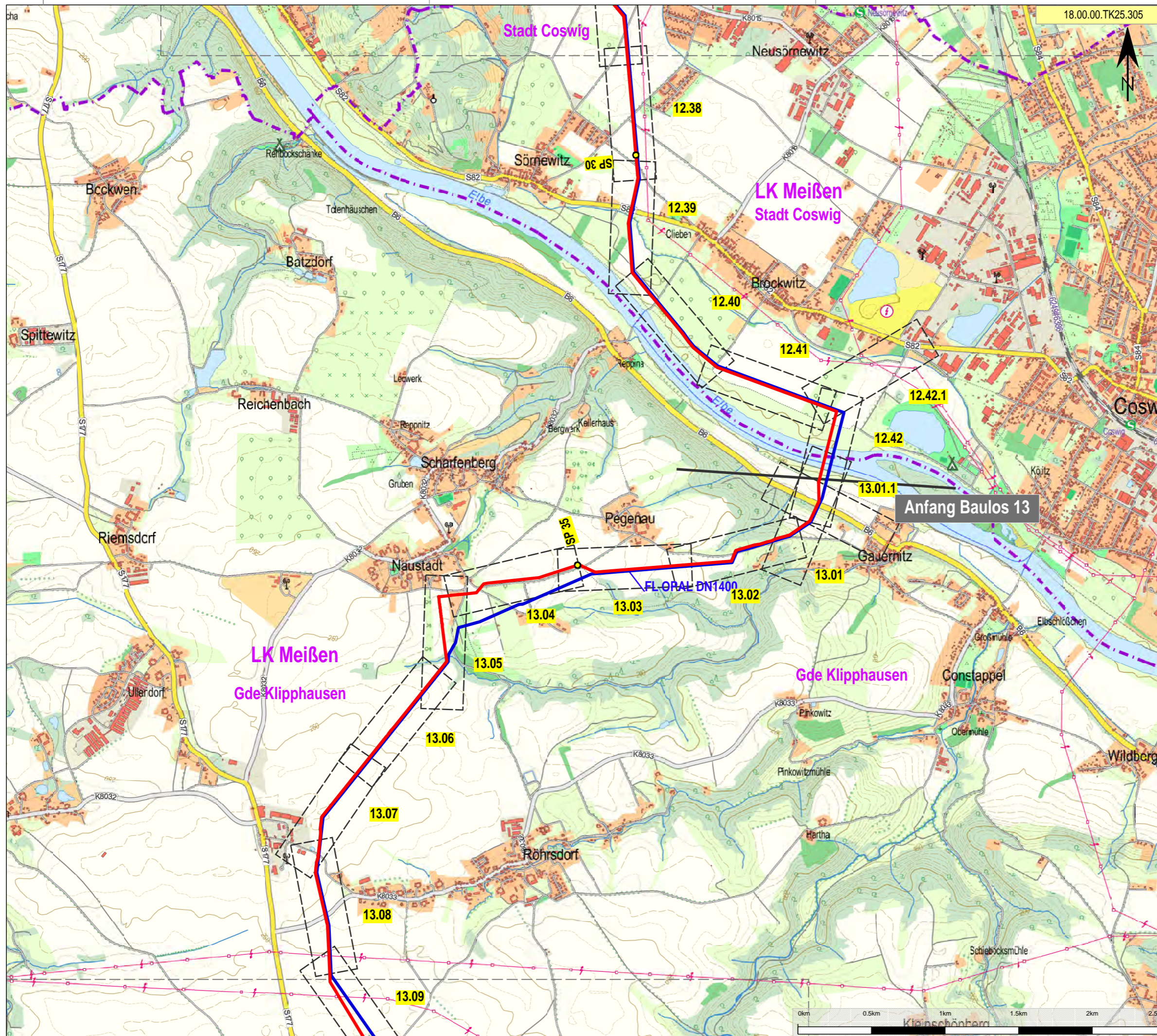
	Datum	Bearbeiter
Stand:	29.06.2017	Köhler (GASCADE)
Gepr.:	29.06.2017	Stanislowski (Lange)
Freig.:	30.06.2017	Breiding (GASCADE)

Plan erstellt durch:



Legende:

-  Leitungsbachse Bestand
-  Stationen Bestand
-  Leitungsbachse EUGAL
-  Stationen EUGAL
-  SP 10 Stationierungspunkt
-  Blattrahmen Lagepläne
-  Verwaltungsgrenzen



Auftraggeber / Vorhabensträger:

**GASCADE**

Projekt / Leitungsbezeichnung:

### EUGAL

Lubmin nach Deutschneudorf

---

Antragsunterlage:

Planfeststellungsverfahren  
Unterlage 6.1

Land: Sachsen (PFA Dresden)  
Kreis: Meißen  
Amt/Gde: Stadt Coswig, Gde Klipphausen

---

Planart: ÜK Blattsschnitte Lagepläne  
TK 25

Maßstab: 1 : 25 000 Ausgabeformat A3  
Blatt: 18.00.00.TK25.305 Revision: A

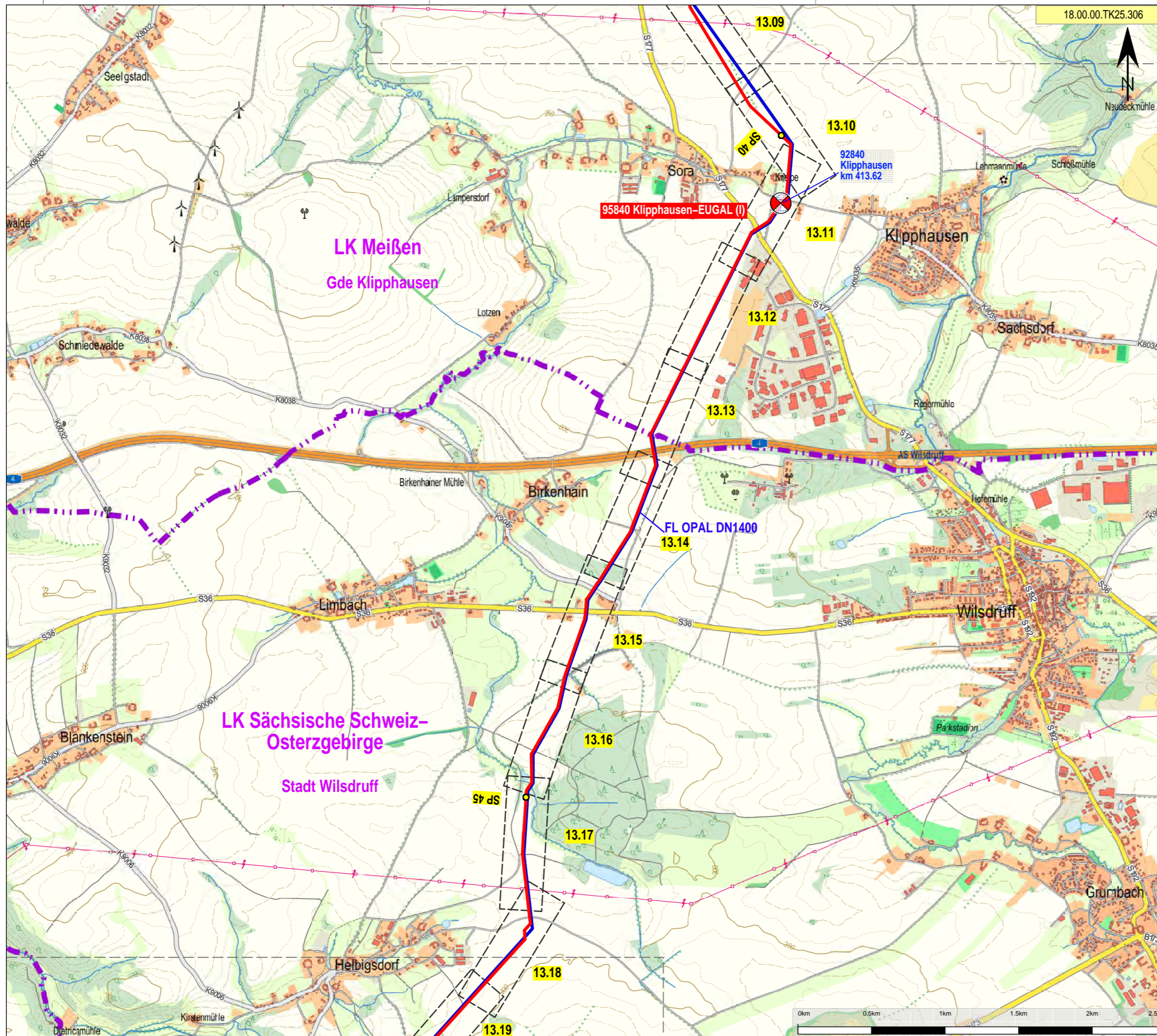
	Datum	Bearbeiter
Stand:	29.06.2017	Köhler (GASCADE)
Gepr.:	29.06.2017	Stanislawski (Lange)
Freig.:	30.06.2017	Breiding (GASCADE)

Plan erstellt durch:

**GASCADE**

Legende:

	Leitungsachse Bestand
	Stationen Bestand
	Leitungsachse EUGAL
	Stationen EUGAL
	Stationierungspunkt
	Blattrahmen Lagepläne
	Verwaltungsgrenzen



Auftraggeber / Vorhabensträger:

**GASCADE**

Projekt / Leitungsbezeichnung:

## EUGAL

Lubmin nach Deutschneudorf

---

Antragsunterlage:

Planfeststellungsverfahren  
Unterlage 6.1

Land: Sachsen (PFA Dresden)  
Kreis: Meißen, Sächsische Schweiz-Osterzgebirge  
Amt/Gde: Gde Klipphausen, Stadt Wilsdruf

---

Planart: ÜK Blattsschnitte Lagepläne  
TK 25

Maßstab: 1 : 25 000      Ausgabeformat A3  
Blatt: 18.00.00.TK25.306      Revision: A

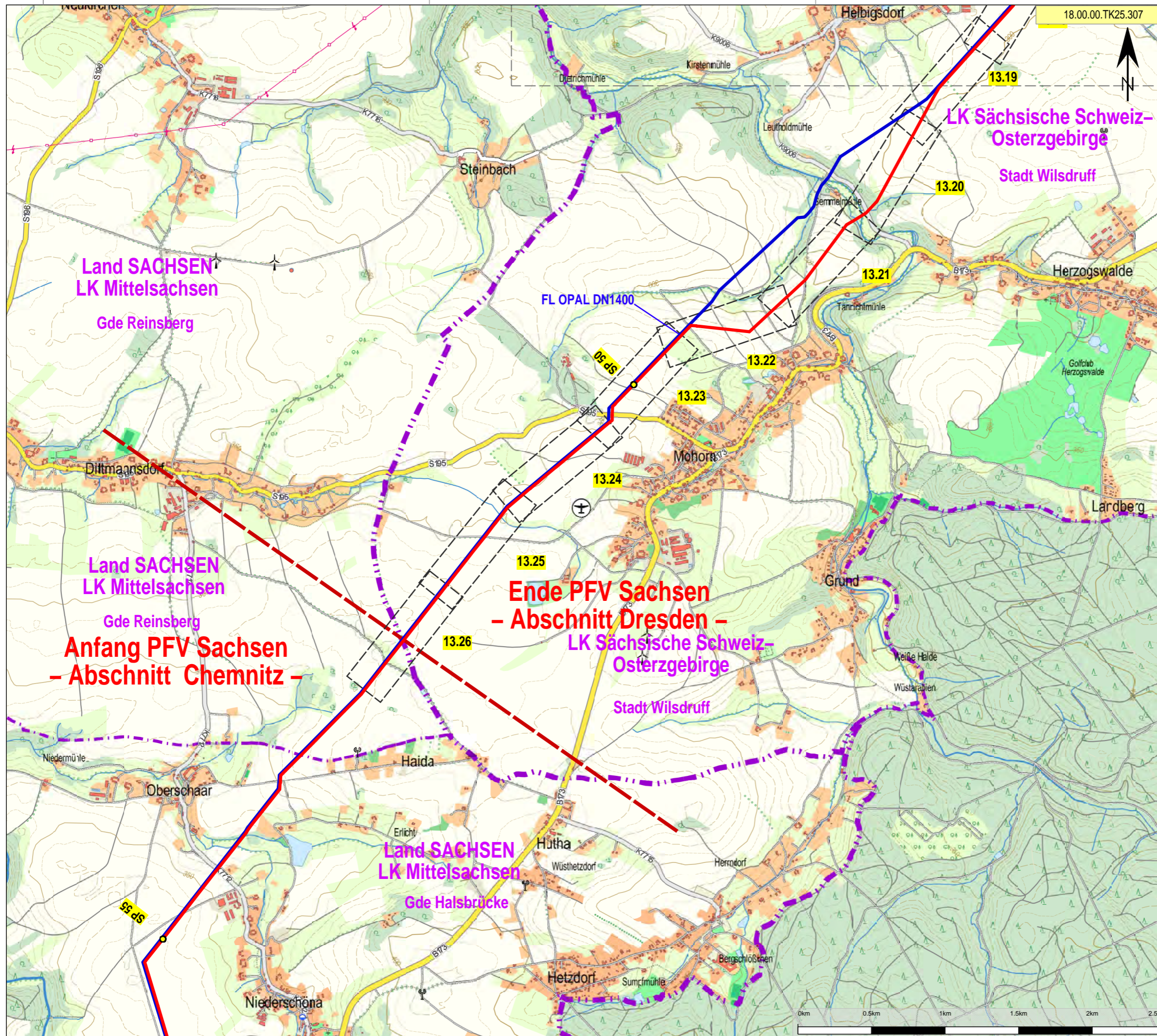
	Datum	Bearbeiter
Stand:	29.06.2017	Köhler (GASCADE)
Gepr.:	29.06.2017	Stanislawski (Lange)
Freig.:	30.06.2017	Breiding (GASCADE)

Plan erstellt durch:

**GASCADE**

Legende:

	Leitungsachse Bestand
	Stationen Bestand
	Leitungsachse EUGAL
	Stationen EUGAL
	Stationierungspunkt
	Blattrahmen Lagepläne
	Verwaltungsgrenzen



Auftraggeber / Vorhabensträger:



Projekt / Leitungsbezeichnung:  
**EUGAL**  
 Lubmin nach Deutschneudorf

Antragsunterlage:  
 Planfeststellungsverfahren  
 Unterlage 6.1

Land: Sachsen (PFA Dresden)  
 Kreis: Sächsische Schweiz-Osterzgebirge  
 Amt/Gde: Stadt Wilsdruff

Planart: ÜK Blattschnitte Lagepläne  
 TK 25

Maßstab: 1 : 25 000      Ausgabeformat A3  
 Blatt: 18.00.00.TK25.307      Revision: A

	Datum	Bearbeiter
Stand:	29.06.2017	Köhler (GASCADE)
Gepr.:	29.06.2017	Stanislawski (Lange)
Freig.:	30.06.2017	Breiding (GASCADE)

Plan erstellt durch:



Legende:

-  Leitungsbachse Bestand
-  Stationen Bestand
-  Leitungsbachse EUGAL
-  Stationen EUGAL
-  SP 10 Stationierungspunkt
-  Blattrahmen Lagepläne
-  Verwaltungsgrenzen

Genehmigung: Geoinformation © Bundesamt für Kartografie und Geodäsie (www.bkg.bund.de)  
 powered by geoGLIS oHG, www.onmaps.de  
 Luftbilder: © GeoBasis-DE/BKG 2017 (p) Intergraph