

6
Litzemerstück

Gemarkung Weiten
Flur 10 FS 48
Fläche 495 m²

Gemarkung Weiten
Flur 19 FS 5
Fläche 181 m²

Gemarkung Weiten
Flur 10 FS 55
Fläche 2.515 m²

Gemarkung Weiten
Flur 10 FS 54
Fläche 1.861 m²

Gemarkung Weiten
Flur 10 FS 56
Fläche 5.398 m²

Gemarkung Weiten
Flur 10 FS 52
Fläche 584 m²

Gemarkung Weiten
Flur 10 FS 57
Fläche 3.031 m²


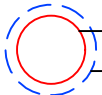


52
Stäfersjängen

Hinter Litzemersteinchen

Gemarkung Weiten
Flur 10 FS 58
Fläche 1.174 m²

WEA 4

LEGENDE

-  geplante WEA / ABO Wind AG
Typ: Nordex N131 , NH 134 m
Koordinatensystem: UTM, Zone 32N
WEA 4: X = 323436 / Y = 5489555
-  Rotorkreis, R = 66,65 m
-  baurechtl. Abstandskreis, R = 69,65 m
-  Vereinigungsbaulast

.	.	.	.
.	.	.	.
.	.	.	.
.	.	.	.
Änderung:	Geä.:	Datum:	Index:

Datei: Wintersteinchen_aktueller Stand.dwg

Projekt: Windpark Wintersteinchen Baulasteintragung	Projekt-Nr.:	10-361
	Layout-Nr.:	502.04
Planinhalt: Darstellung Vereinigungsbaulast WEA 4 auf Flurkarte	Datum:	09.02.2017
	Gez.:	A. Bleser
	Maßstab:	1 : 2.000@A4



Büro Wiesbaden
Unter den Eichen 7
65195 Wiesbaden
Tel. +49 (0)611/26765-0
Fax +49 (0)611/26765-599