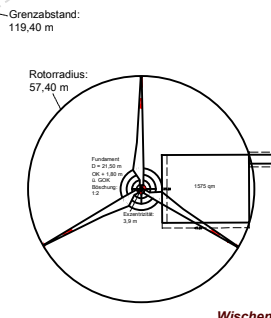





WEA NORDEX N 117  
 Nennleistung: [3600 kW]  
 Nabenhöhe 141 m  
 Gesamthöhe: 199,40m  
 Standortkoordinaten (ETRS 89/UTM):  
 32.624.094 6.001.083



Streckenlänge:  
64 m

<p><b>Legende:</b></p>  WEA-Planung (NORDEX N 117; 3,6 MW; 141 m Nabenhöhe)	<p><b>Lageplan [WEA-Erschließung]</b>          Baugrundstück: Flst. 8/1 (Flur 1; Bliesdorf)          Erschließung: Flst. 2/1 (Flur 7; Bliesdorf)</p>	<p>Zeichnung Nr.: EB_03          Maßstab: 1:4000   Schleswig-Holstein          Landesamt für Vermessung          und Geoinformation</p>	<p>Planung:  <b>WP Bliesdorf UG</b>          (haftungsbeschränkt) &amp; Co. KG</p>
<p> WEA - Erschließung</p>	<p>Projekt:  <b>WINDPARK Schashagen</b></p>	<p>Datum: 25.06.2020          gezeichnet: TW</p>	<p><b>Brodauer Straße 15</b>  <b>23730 Schashagen</b></p>