

WEA NORDEX N 117  
 Nennleistung: [3600 kW]  
 Nabenhöhe 141 m  
 Gesamthöhe: 199,40m  
 Standortkoordinate [ETRS 89/UTM]:  
 32.624.094 6.001.083

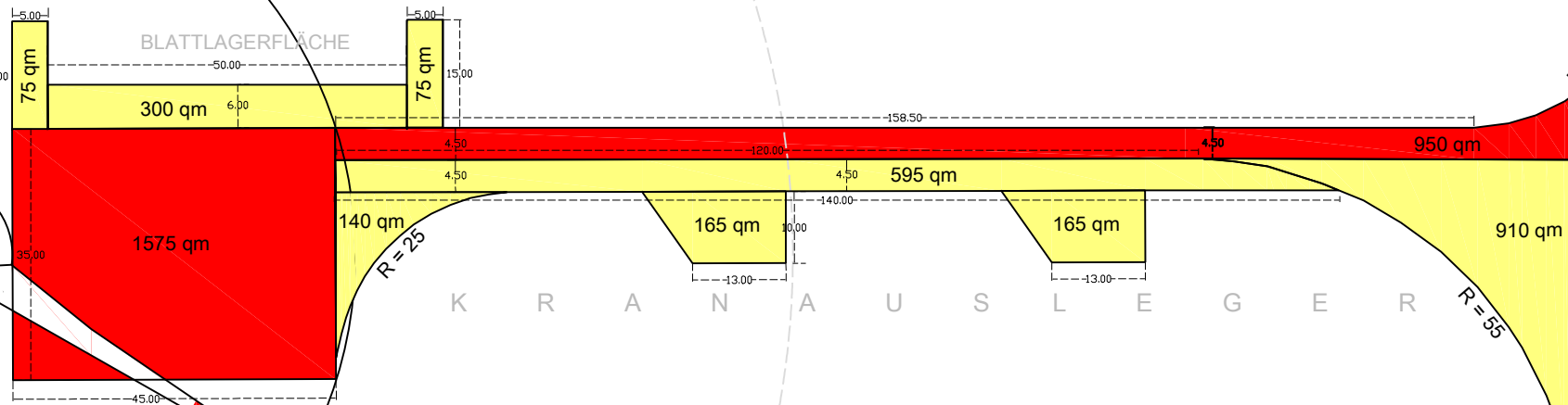
Grenzabstand:  
119,40 m

Rotorradius:  
57,40 m

Fundament  
 D = 21,50 m  
 OK + 1,80 m  
 ü. GOK  
 Böschung:  
 1:2

Exzentrizität:  
3,9 m

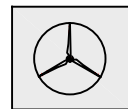
BLATTLAGERFLÄCHE



8  
1

**Wischengiern**

Legende:



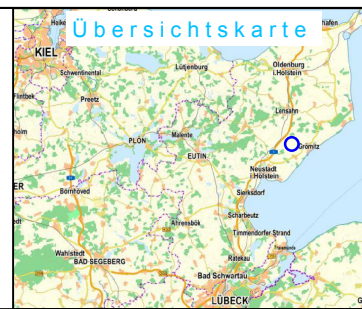
WEA-Planung (NORDEX N 117; 3,6 MW; 141 m Nabenhöhe)



Erschließung [dauerhaft]



Erschließungskonzept [temporär]



Lageplan [Werkplan]  
 Technische Ausführungsplanung  
 1 x NORDEX N117 [3,6 MW; 141 m NH]

Projekt:  
**WINDPARK Schashagen**

Zeichnung Nr.: WP\_02

Maßstab: 1:1000



Datum: 25.06.2020

gezeichnet: TW

Planung:

**WP Bliesdorf UG**

(haftungsbeschränkt) & Co. KG

**Brodauer Straße 15  
 23730 Schashagen**