L:\2_I\120\121\121-10-11_Dunsum-Utersum\04_Genehmigung\2024\DWG\3.1.1 - Regelquerschnitt - Dunsum.dwg

Regelquerschnitt anhand

Station 18+400 Dkm

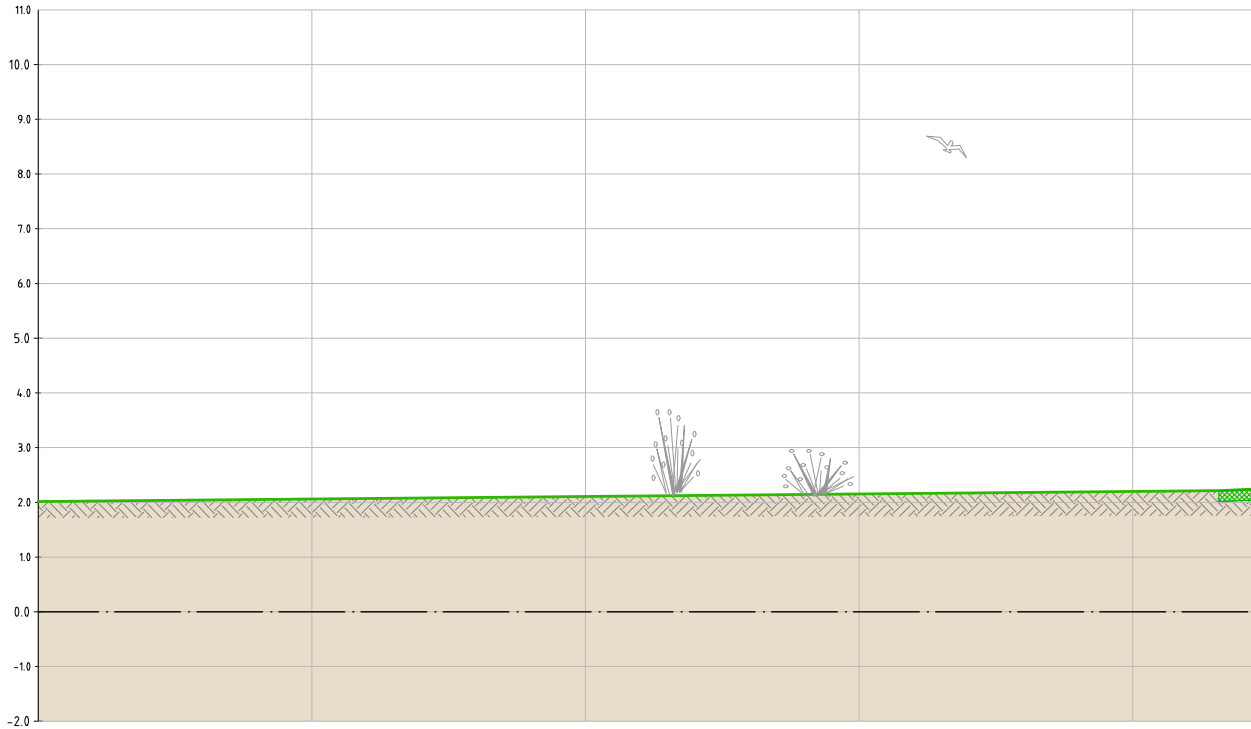
11.0
10.0
9.0
8.0
7.0
6.0
5.0
4.0
3.0
2.0
1.0
0.0
-1.0
-2.0

Planung - Binnendeichverstärkung - Geländehöhe					
Abstand zur Achse					
- Bestand - Geländehöhe Urgelände	2.02	2.06	2.11	2.15	2.20
Abstand zur Achse Urgelände	-70.00	-65.00	-60.00	-55.00	-50.00

Urgeländedaten:

» Vermessung 2003 - 2018

Binnendeichverstärkung

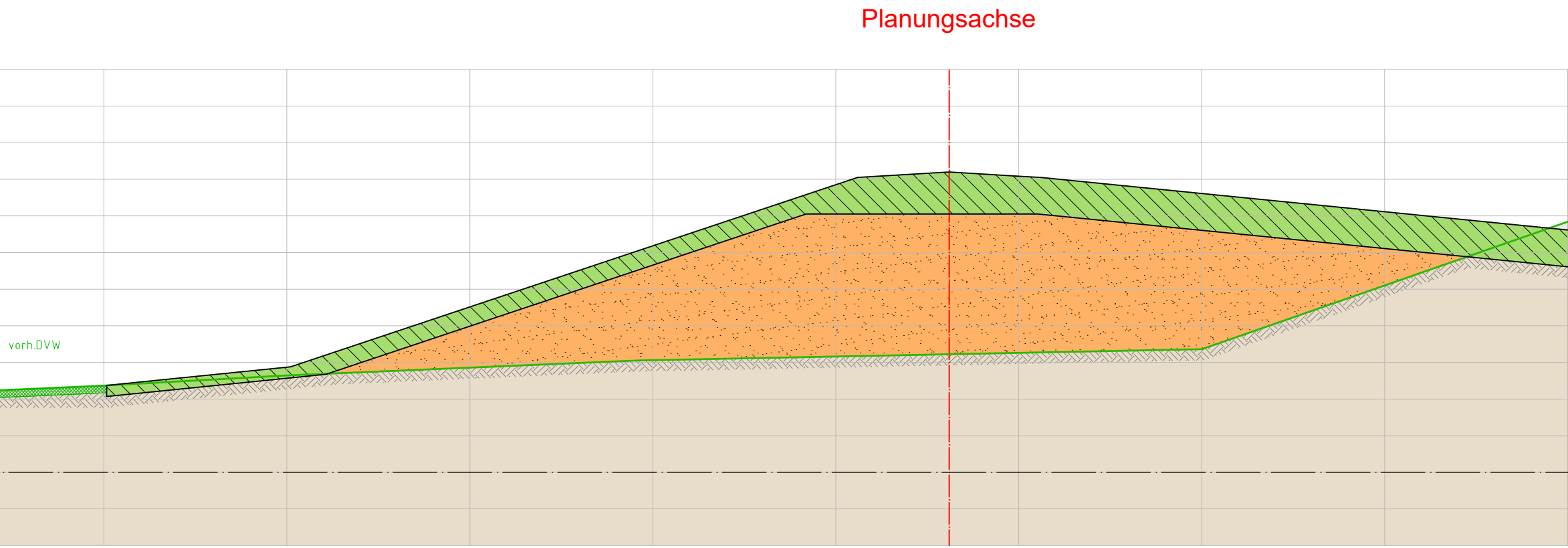
Planungsachse
vorh.DVW

2.37	2.88	8.05	8.20	8.05	6.88
-44.93	-39.90	-24.40	-21.90	-19.40	-7.64

2.37	2.64	2.86	3.06	3.16	3.26	3.36	5.18	6.85
-45.00	-40.00	-35.00	-30.00	-25.00	-20.00	-15.00	-10.00	-5.00

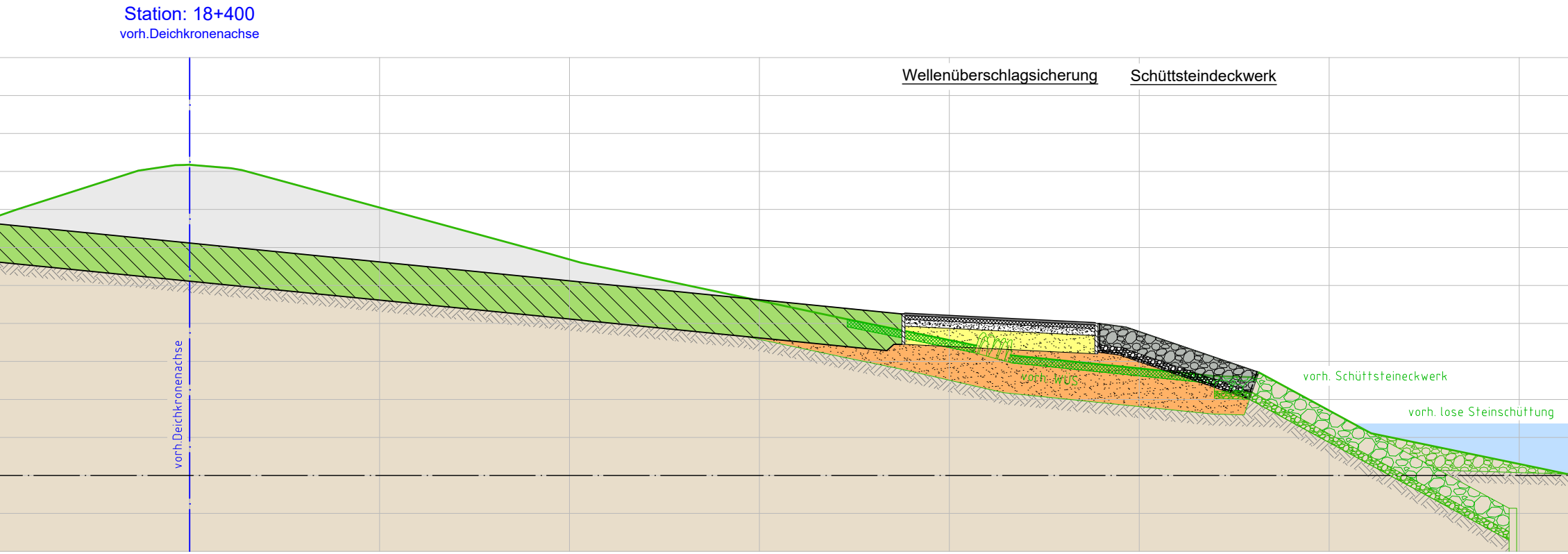
Station: 18+400
vorh.Deichkronenachse
Wellenüberschlagsicherung
Schüttsteindeckwerk
vorh.Deichkronenachse
vorh. WÜS
vorh. Schüttsteineckwerk
vorh. lose Steinschüttung

6.12	4.25	4.25	4.00	4.00 3.90	2.71
0.00	18.75	18.83	23.83	23.91 24.66	28.15

8.18	7.10	5.68	4.60	3.56	2.82	1.71	0.30
0.00	5.00	10.00	15.00	20.00	25.00	30.00	35.00

Neu

Bestand

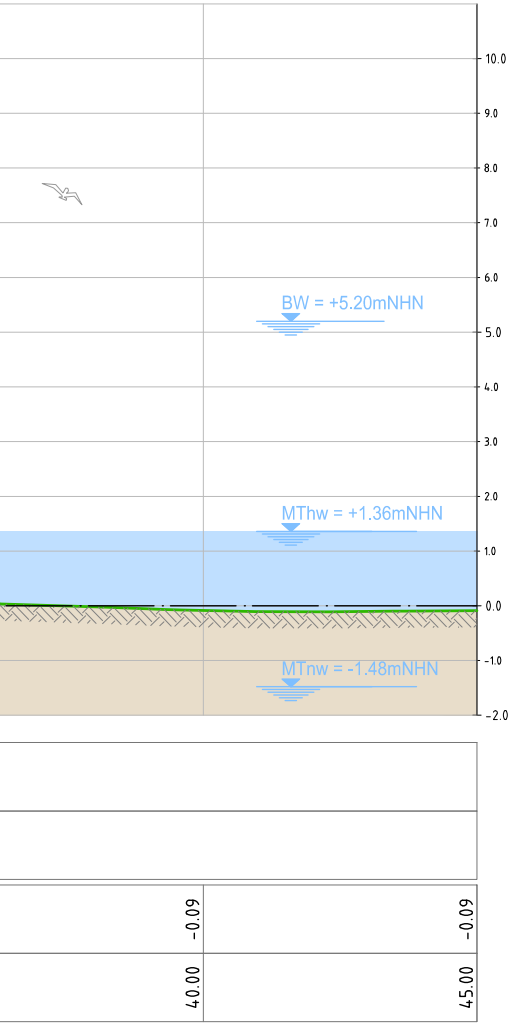

10.0
9.0
8.0
7.0
6.0
BW = +5.20mNHN
5.0
4.0
3.0
2.0
MThw = +1.36mNHN
1.0
0.0
-1.0
MTnw = -1.48mNHN
-2.0
-0.09
-0.09
40.00
45.00

Index	Änderungen und Ergänzungen	Bearbeitet	Datum
C			
B			
A			

LKN.SH
Landesbetrieb für Küstenschutz,
Nationalpark und Meeresschutz
Schleswig-Holstein

Baumaßnahme:

Föhr
Dunsum - Utersum

Stand:

Genehmigung

Bauwerk:

Deichverstärkung
von Deich-km 17+150 bis Deich-km 22+003

Plan Nr. :

3.1.1

Planinhalt:

Regelquerschnitt - Dunsum
Binnendeichverstärkung
Dkm 17+150 bis Dkm 18+900

Maßstab :

1 : 100

LKN.SH
Geschäftsbereich 6
Küstenschutz und Häfen:
Neubau und Instandsetzung
Herzog-Adolf-Str. 1
25813 Husum
Tel.: 04841 / 667-0
Fax: 04841 / 667-115

Fachbereich 60
Neubau Deiche und
sonstige Küstenschutzanlagen

Gezeichnet: E. Root
- AutoCAD Civil 3D 2024 -
Bearbeitet: D. Probst, M. Spieß

Aufgestellt : Husum, 17.02.2025

Oberregierungsbaurätin J. Ullrich

Blattgröße: 297 x 1.485

Gespeichert: 24.01.2025 11:14