Stat. 0+125.00
Planungsachse bis 2+150

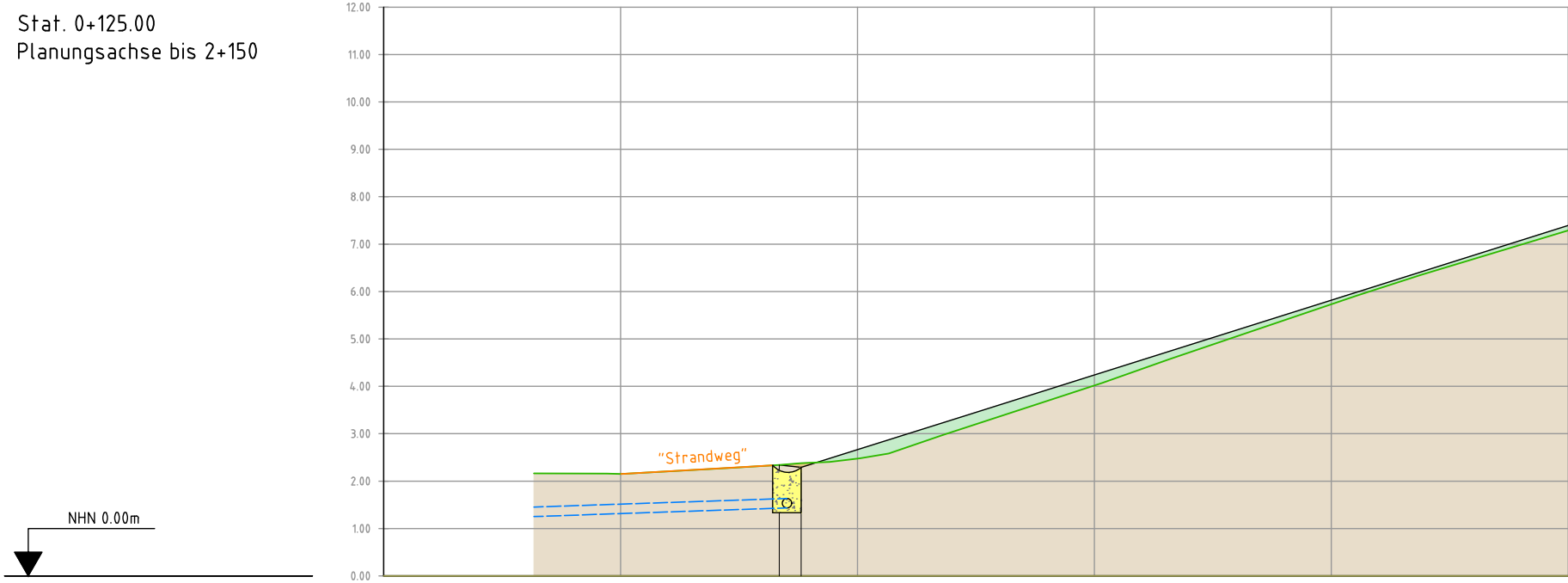
12.00
11.00
10.00
9.00
8.00
7.00
6.00
5.00
4.00
3.00
2.00
1.00
0.00
"Strandweg"
NHN 0.00m

Planung Höhe		2.34	2.29				
Planung Abstand zur Achse		-21.65	-21.19				
Urgelände Höhe	2.15			2.48	4.02	5.73	7.29
Urgelände Abstand zur Achse	-25.00			-20.00	-15.00	-10.00	-5.00

N:\CAD\Projekte\1_festland\054_friedrichskoog\054_02_Spitze\2020_Deichverstärkung\04_Genehmigung\Zeichnungen\2022_Frieko_Massenermittlung.dwg

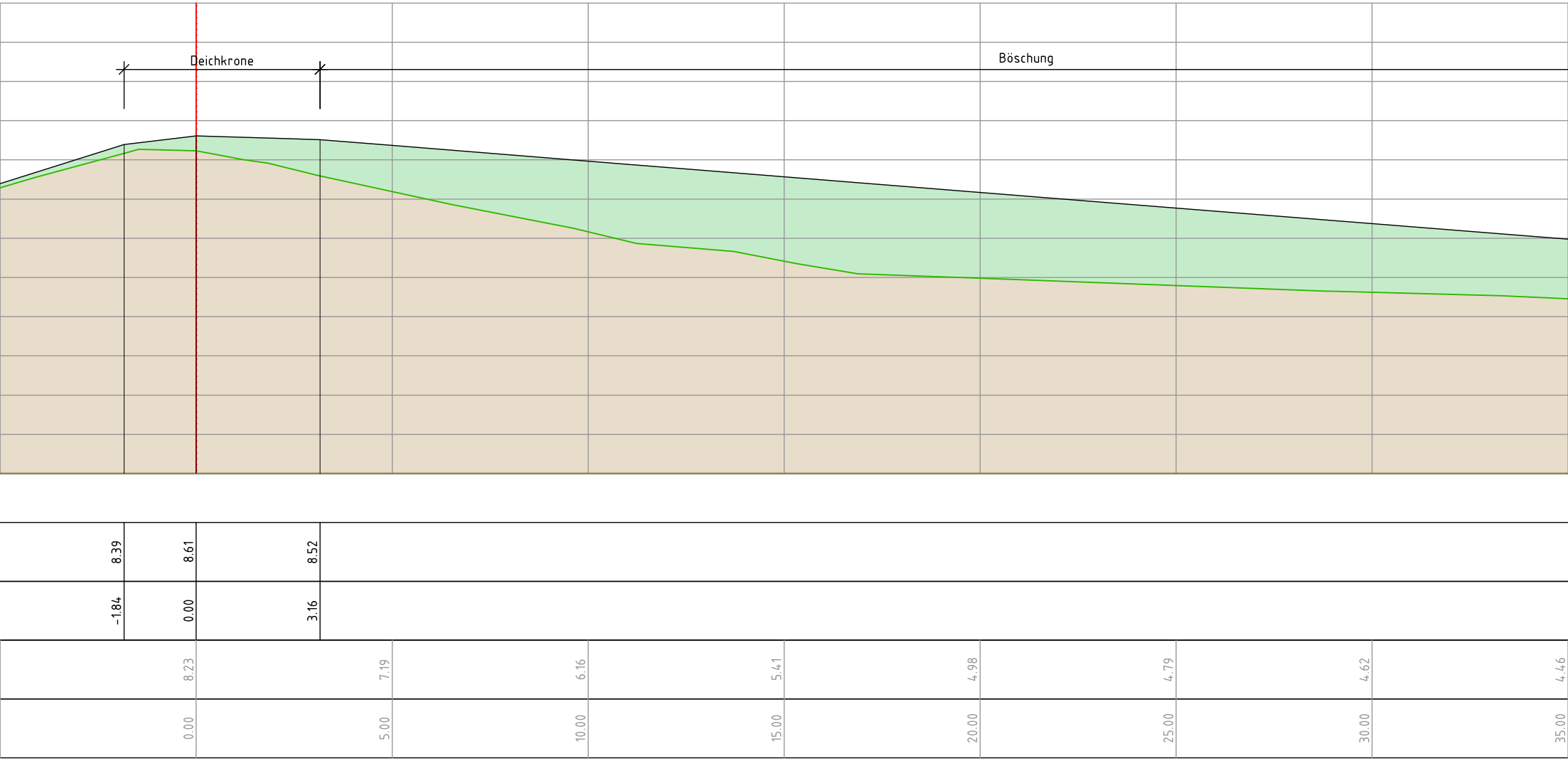
Deichkrone
Böschung
8.39
8.61
8.52
-1.84
0.00
3.16
8.23
7.19
6.16
5.41
4.98
4.79
4.62
4.46
0.00
5.00
10.00
15.00
20.00
25.00
30.00
35.00

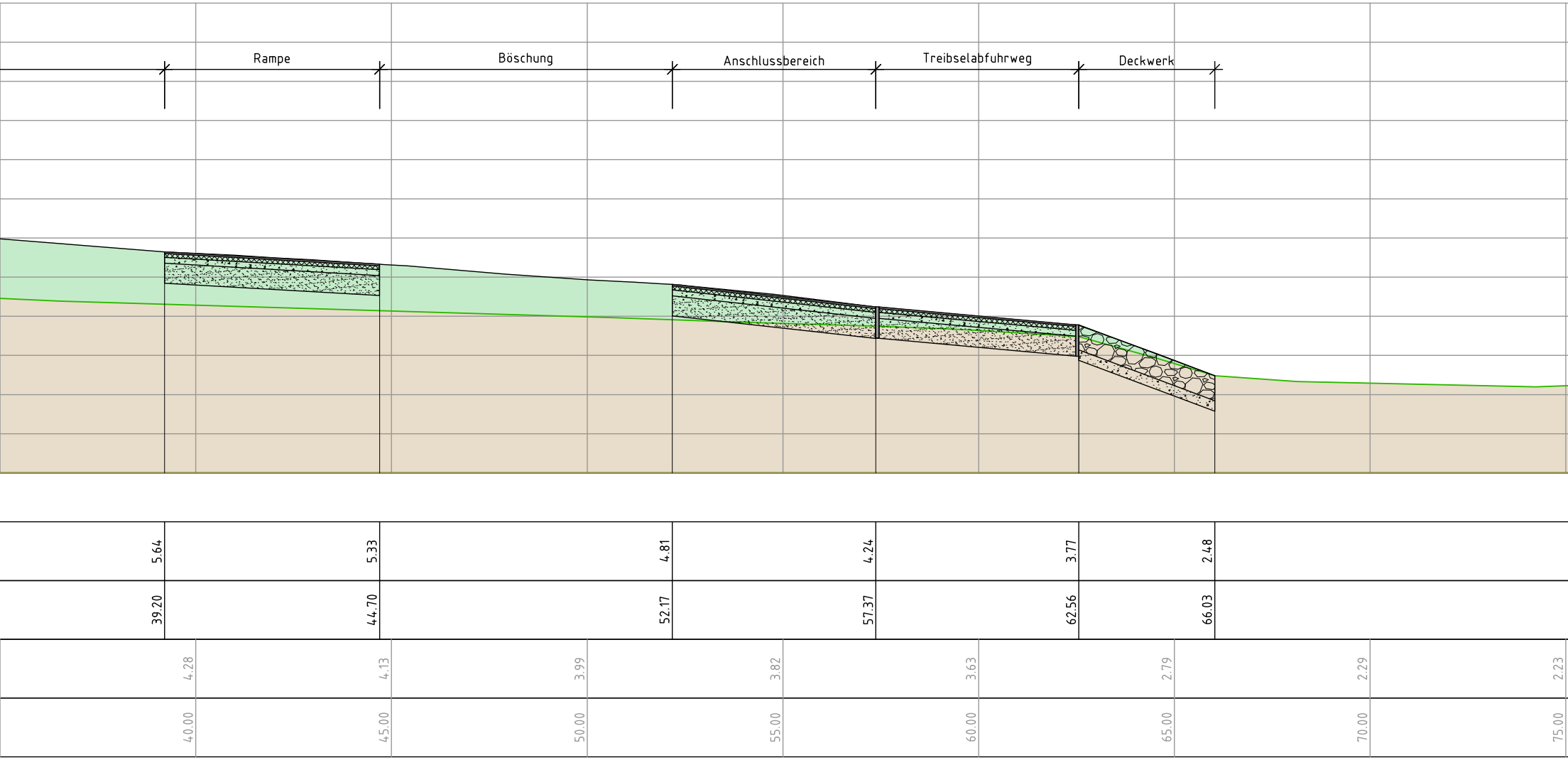
Rampe
Böschung
Anschlussbereich
Treibselabfuhrweg
Deckwerk
5.64
5.33
4.81
4.24
3.77
2.48
39.20
44.70
52.17
57.37
62.56
66.03
4.28
4.13
3.99
3.82
3.63
2.79
2.29
2.23
40.00
45.00
50.00
55.00
60.00
65.00
70.00
75.00

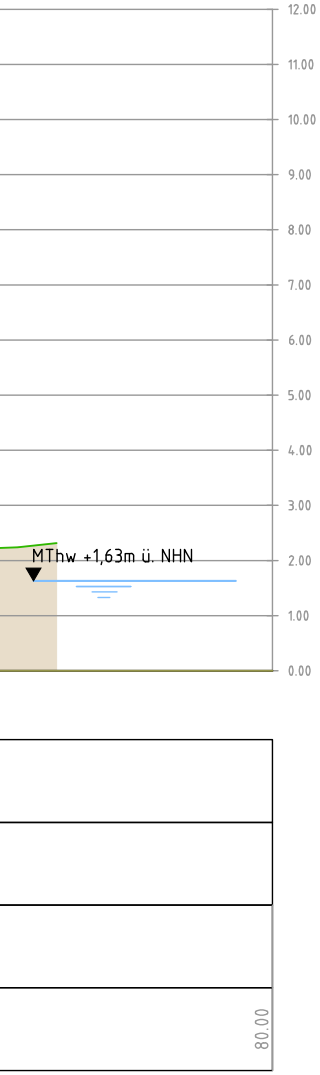
12.00
11.00
10.00
9.00
8.00
7.00
6.00
5.00
4.00
3.00
2.00
1.00
0.00
MThw +1,63m ü. NHN
80.00

—	Planung
—	Urgelände
🟩	Auftrag
🟫	Abtrag
⬜	Bestand
🟨	Rigole
— —	Ableiter

Index	Änderungen und Ergänzungen	Bearbeitet	Datum
C			
B			
A			

LKN.SH
Landesbetrieb für Küstenschutz,
Nationalpark und Meeresschutz
Schleswig-Holstein

Baumaßnahme: Friedrichskoog Spitze	Stand: Genehmigung
Bauwerk: Deichverstärkung	Plan Nr. : 4.0
Planinhalt: Querprofil Station 0+125	Maßstab : 1 : 100

LKN.SH Geschäftsbereich 6 Küstenschutz und Häfen: Neubau und Instandsetzung Herzog-Adolf-Str. 1 25813 Husum Tel.: 04841 / 667-0 Fax: 04841 / 667-115	Fachbereich : 60 Neubau Deiche und sonstige Küstenschutzanlagen Gezeichnet : Sönksen Bearbeitet : Pfitzner, Elhöft	Aufgestellt : Husum, November 2022 M.Sc. J. Heinrich

Blattgröße: 297 x 1420

AutoCAD Civil 3D 2019