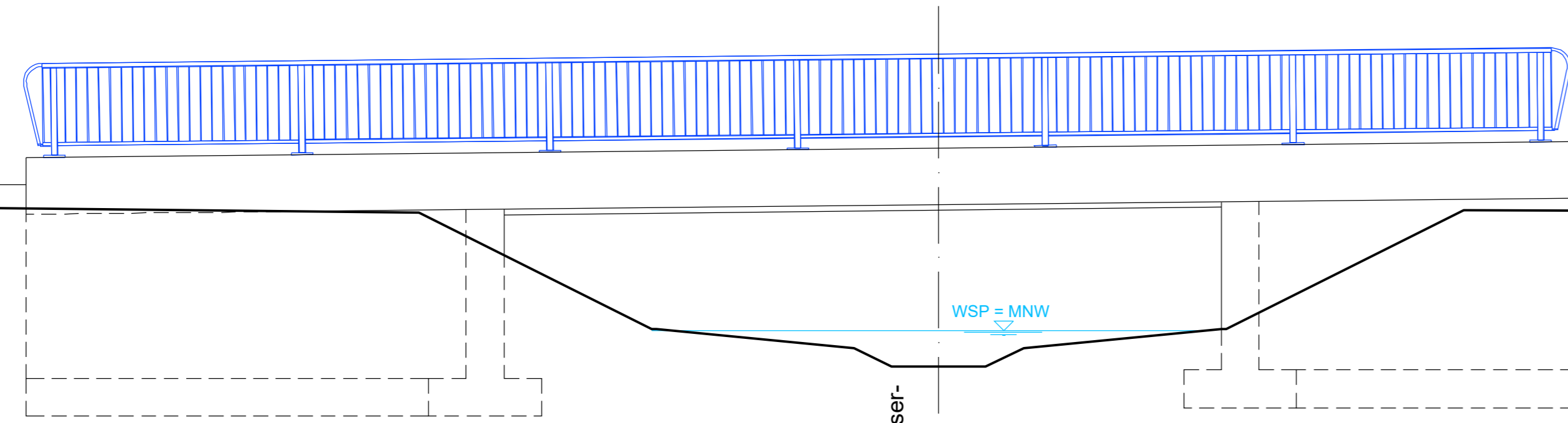



Geländeransicht von Seite Oberlauf
M. = 1 : 50

Nord

Süd

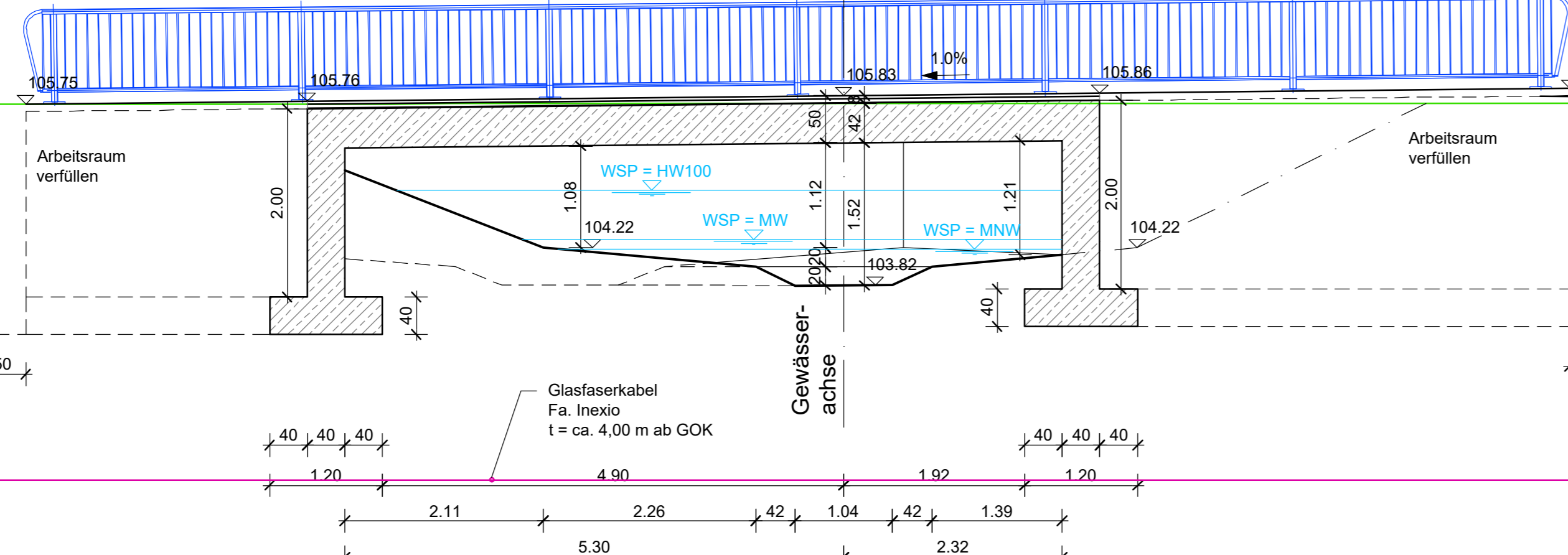


Ansicht von Seite Oberlauf
M. = 1 : 50

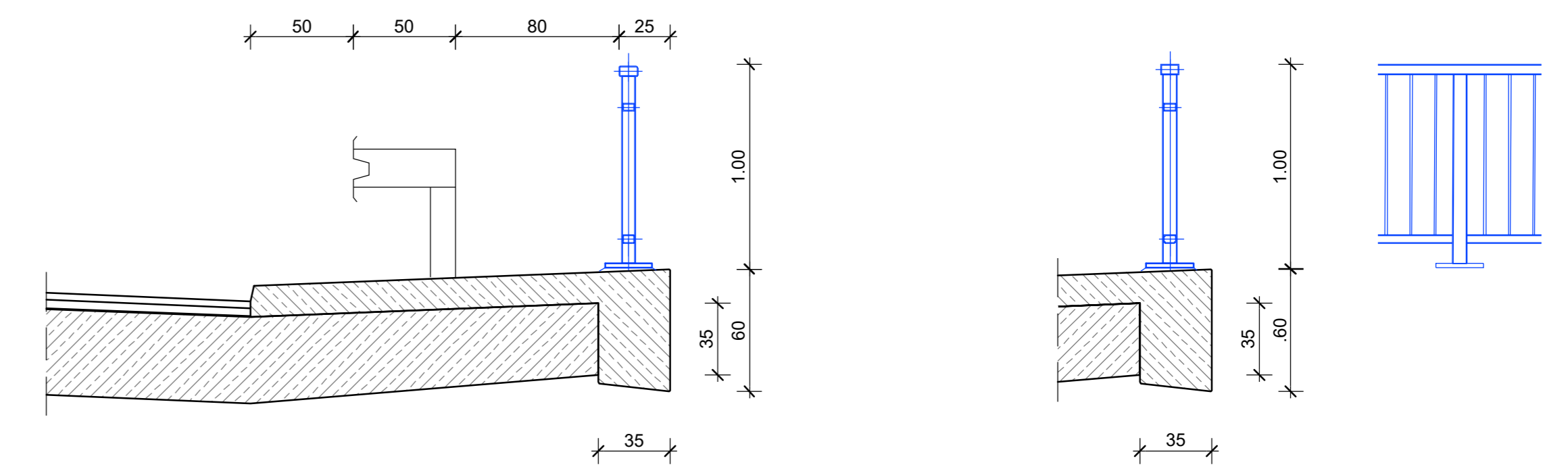
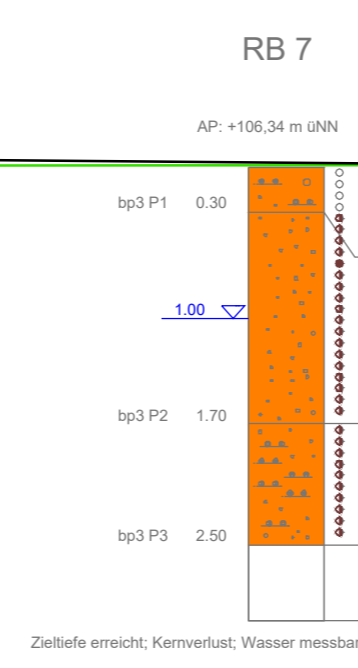


Nord

Süd

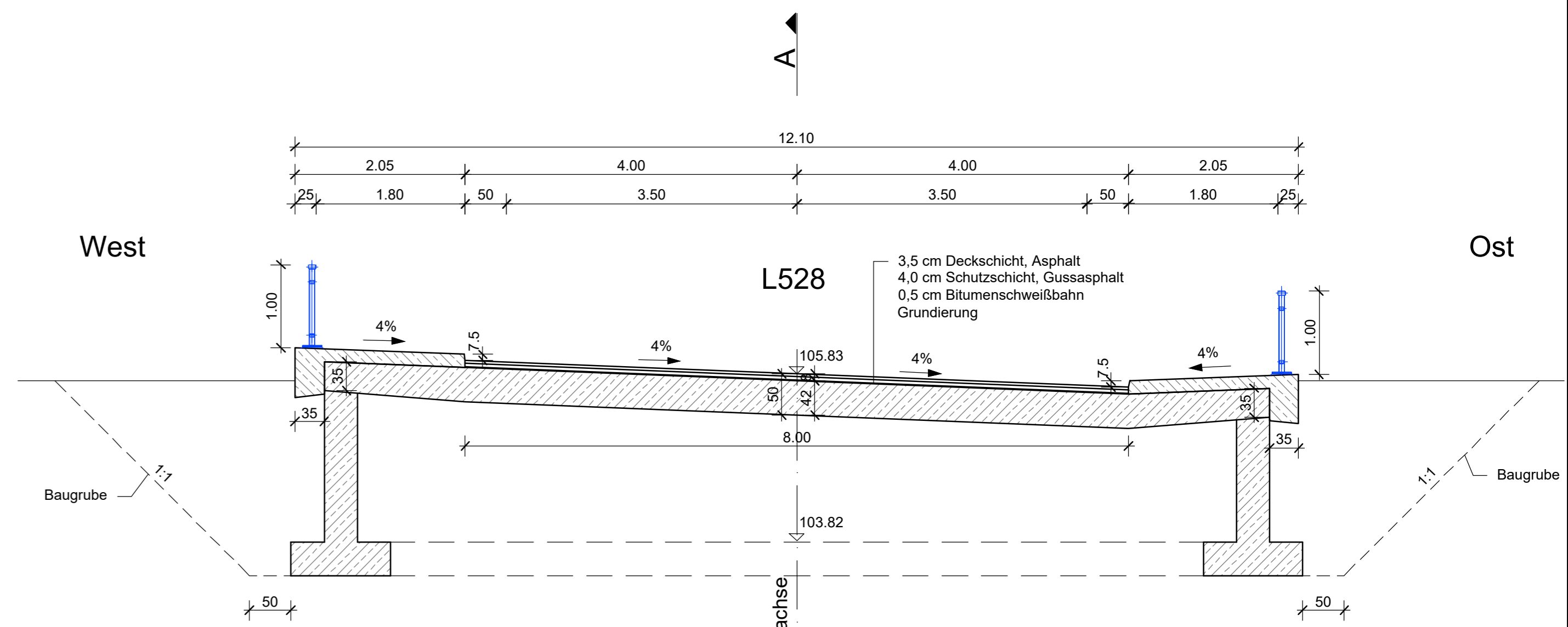


Längsschnitt A - A
M. = 1 : 50

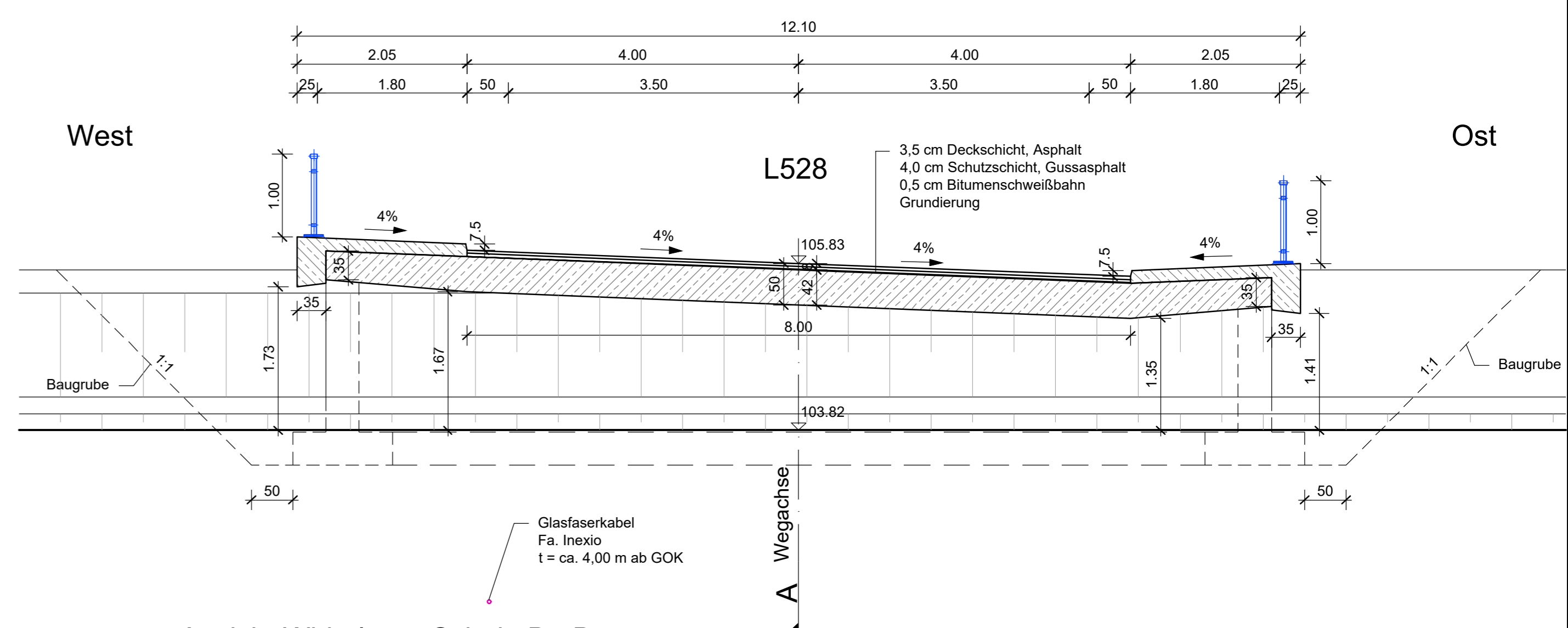


Schnitt D - D
M. = 1 : 25

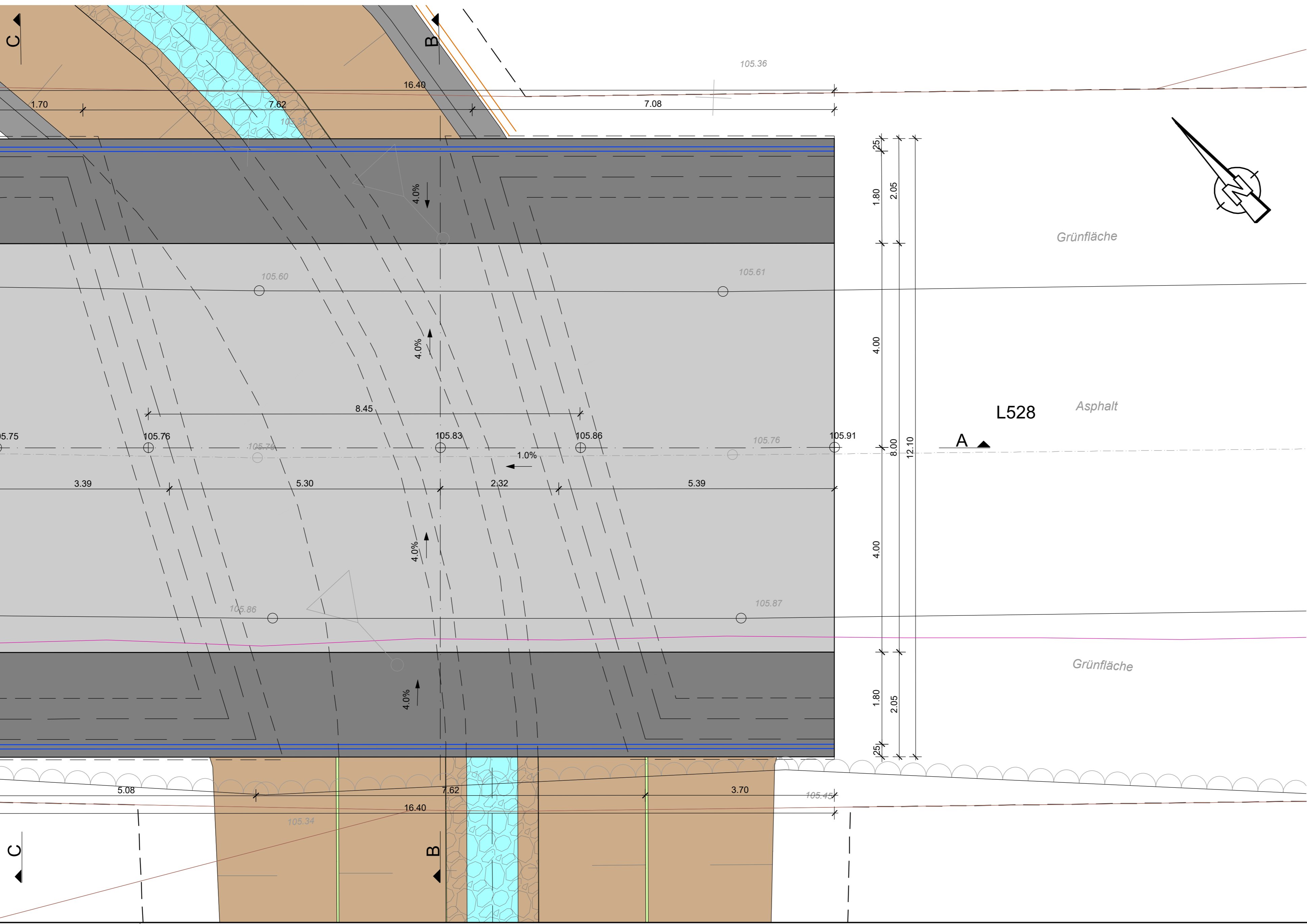
Detail
Geländerpfosten
M. = 1 : 25



Schnitt C - C
M. = 1 : 50



Ansicht Widerlager Schnitt B - B
M. = 1 : 50



Lageplan

GEÄNDERT				
GEÄNDERT				
GEÄNDERT				
GENEHMIGUNGSPLANUNG				
		36865 Leistung Fachkompetenz Erfahrung Abwasser Gewässer Trink-/Brauchwasser Infrastruktur Energie & Daten		
GZV REHBACH-SPEYERBACH REHBACH BEI BOHL-IGGELHEIM ÖKOLOGISCHE DURCHGÄNGIGKEIT UND HOCHWASSERSCHUTZ		PROJEKT NR.: PLAN NR.: INDEX:	3 6 8 6 5 5 04 1	
Detailplan - Brücke 4 L528 / Speyerer Straße Station 0+754.7		AUFTRAGGEBER:		
BEARBEITET: GEZEICHNET: GEPRÜFT: GESEHEN:	Fuchs Bundschuh MASSTAB:	DATUM: 26.05.2023 MASSSTAB: 1 : 50, 1 : 25		