



Legende

Im vorliegenden Plan sind nicht alle durchzuführenden Maßnahmen verortet. Die nicht dargestellten, projektintegrierten, Schutz- und Vorsorgemaßnahmen sind dem Fachbeitrag Natura 2000 zu entnehmen. Darüber hinaus aufgrund von Erfordernissen aus dem Artenschutz (§ 44 BNatSchG) und der Eingriffsregelung (§ 15 BNatSchG) zu ergreifende Maßnahmen sind in der Umweltverträglichkeitsstudie mit integriertem Fachbeitrag Naturschutz aufgeführt.


Schutz- und Vorsorgemaßnahmen

V01  Ausschlusszeiten/ Vorgaben für Anfangszeitpunkt der Bauarbeiten

Kohärenzsicherungsmaßnahmen

K09  Schaffung überjähriger Streifen sowie von Störstellen in Grünlandbeständen in der Wehlache


Sonstiges

 Anlagebedingte Inanspruchnahme

 Baubedingte Inanspruchnahme

 Grenze des Untersuchungsgebiets

Datengrundlagen: Geobasisinformationen der Vermessungs- und Katasterverwaltung Rheinland-Pfalz - (Zustimmung vom 15. Oktober 2002)

		Landschaftsplaner · Ökologen · Umweltgutachter Weibel & Ness GmbH Telefon: (07275) 9571-0 Humboldtstraße 15 A Telefax: (07275) 9571-99 D - 76870 Kandel e-mail: kandel@weibel-ness.de	
PROJEKT: Hochwasserschutz und Gewässerstrukturverbesserung am Rehbach, Gemeinde Böhl-Iggelheim Natura 2000 - Verträglichkeitsstudie			
PLANINHALT: Maßnahmen zum Schutz und zur Vorsorge sowie zur Kohärenzsicherung			
BEARBEITET: X.V./ Juni 2023	AUFTRAGGEBER: Gewässerzweckverband Rehbach-Speyerbach, Europaplatz 5, 67063 Ludwigshafen am Rhein		
GEZEICHNET: S.H., X.V/ Juni 2023	MASSTAB: 1 : 4.000	PLAN-NR.: FBNat-3	
BEARBEITUNGSSTAND: 2023-06-26			
DOKUMENTNAME: <small>D:\Projekte_163830_Rehbach\Legung_Iggehalm\GIS\PlanLUVS_FBNat_230626_FBNat_3_Maßnahmen_Rehbach\Iggelheim.mxd</small>			