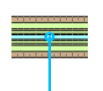



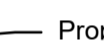
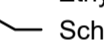

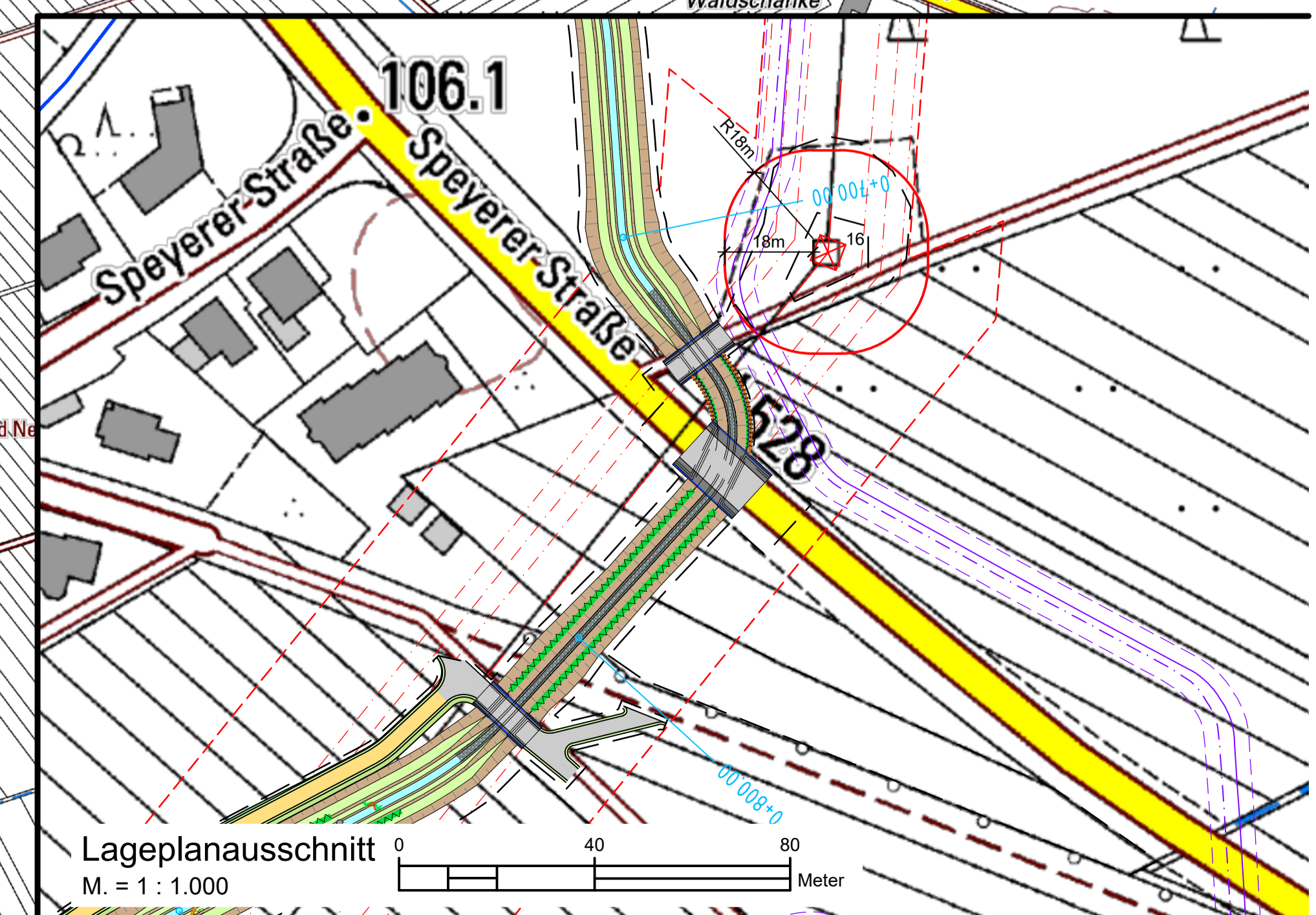



**Legende:**

-  Rehbachverlegung
-  Stationierung
-  amprion Freileitungs-Trasse
-  BASF - Pipelines
  -  Provitlenferleitung
  -  Ethylenferleitung
  -  Schutzzone



GEANDERT				
GEANDERT				
GEANDERT				
<b>GENEHMIGUNGSPLANUNG</b>				
		365° Leistung   Fachkompetenz   Erfahrung Abwasser   Gewässer   Trink-Brauchwasser Infrastruktur   Energie & Daten		
GZV REHBACH-SPEYERBACH REHBACH BEI BÖHL-IGGELHEIM ÖKOLOGISCHE DURCHGANGIGKEIT UND HOCHWASSERSCHUTZ		PROJEKT NR. 3 6 8   6 5 PLAN NR. 1 02	AUFTRAGGEBER INDEX	
<b>Übersichtslageplan mit DTK 5</b>				
BEARBEITET	Fuchs	DATUM	26.05.2023	
GEZEICHNET	Bundschuh	GEPRÜFT	MASSSTAB	
GESEHEN			1 : 2.500	

© GeoBasis-DE / LVermGeoRP <2019>, di-deby-2-0, www.lvermgeo.rlp.de [Daten bearbeitet]  
 © GeoBasis-DE / LVermGeoRP <2019>, di-deby-2-0, www.lvermgeo.rlp.de [Daten bearbeitet]