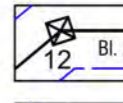










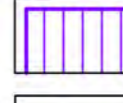


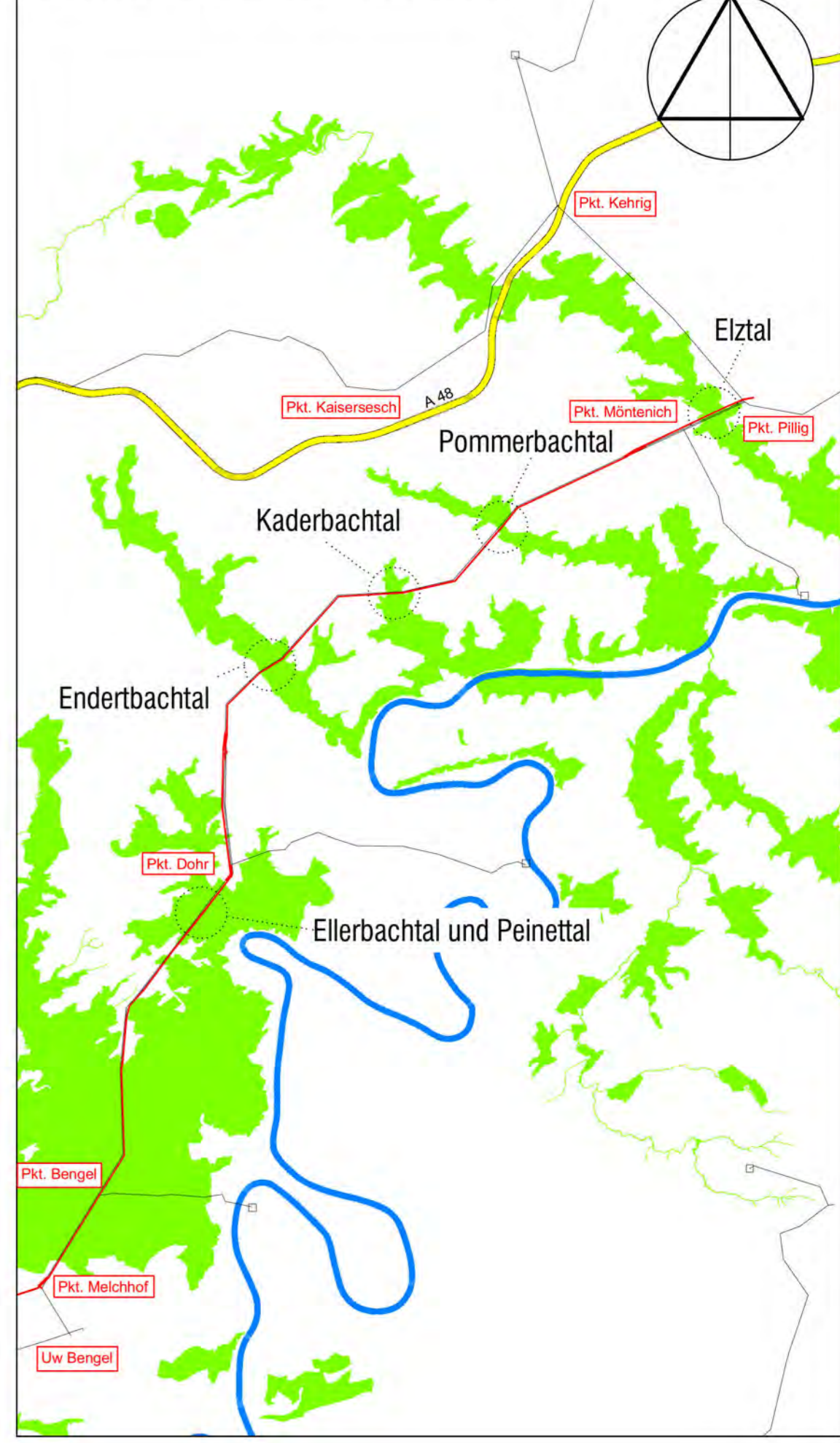


LEGENDE

-  vorh. Leitung mit Mast, Mast-Nr., Schutzstreifen, Bezeichnung (Bauleit-Nr.)
-  entfallende Leitung mit Mast, Mast-Nr., Schutzstreifen, Bez. (Bauleit-Nr.)
-  gepl. Leitung mit Mast, Mast-Nr., Schutzstreifen, Bezeichnung (Bauleit-Nr.)
-  Zuwegung über vorhandene Straßen und Wege
-  temporäre Inanspruchnahme unbesetzter Flächen
- Arbeitsflächen für Neubau, Freileitungsprovisionierung und Bauwerkskabel
-  temporäre kurz andauernde Inanspruchnahme unbesetzter Flächen
- Aufstellflächen für Selbstzugmaschine
- Flächen für Selbstzugmaschine
-  dauerhafte Inanspruchnahme mit Biotopverlust
- GRENZEN DER GEBIETSKÖRPERSCHAFTEN**
-  Stadtgrenze / Grenze der Verbandsgemeinde
-  Grenze der Ortsgemeinde
- SCHUTZGEBIETE**
-  Flora-Fauna-Habitat-Gebiet
-  Lebensraumtypen mit Code
- 3260 Fließgewässer der planaren bis montanen Stufe mit Vegetation des *Ranuncion fluitantis* und des *Callitriche-Batrachion*
- 8150 kieselhaltige Schutthalder der Berglagen Mitteleuropas
- 8220 Silikatfelsen mit Felspaltenvegetation
- 8230 Silikatfelsen mit Pioniervegetation des *Sedo-Scleranthion* oder des *Sedo-Veronicae allentii*
- 9110 Hainsimsen-Buchenwald (*Luzulo-Fagetum*)
- 9130 Waldmeister-Buchenwald (*Asperulo-Fagetum*)
- 9180* Schlucht- und Hangmischwälder (*Tilio-Acerion*)
- 91E0* Auenwälder mit *Alnus glutinosa* und *Fraxinus excelsior* (*Alno-Padion, Alnion incanae, Salicion albae*)
- * = prioritärer Lebensraumtyp
-  Gesetzlich geschütztes Biotop
-  Nummer der Biotopkartierung (BT)
-  Naturwaldreservat

Übersichtsplan DE-5809-301



PROJEKT		110-/380-KV-Höchstspannungsfreileitung Pkt. Metternich - Niederstedem, Bl. 4225 Abschnitt Pkt. Pöhl - UA Wengerohr	
AUFTRAGGEBER		amprion	
PLAUS		LANDSCHAFT ! BÜRO FÜR LÄNDLICHE PLANUNG GMBH LANDSCHAFTSPLANER/ARCHITECTEN/INGENIEURE BACHSTRASSE 22 • 53061 AACHEN TEL: 0491 91 91 91 • FAX: 0491 91 91 91	
AUSFÜHRER		FFH-Verträglichkeitsprüfung Übersichtsplan Lebensraumtypen, Natura 2000-Gebiet "Moselhänge und Nebentäler der unteren Mosel" (DE-5809-301)	
DATUM	NAMEN	JAHRESZ	ARBEIT
			1 : 5.000
			AU-NR 01/19
			14.11.2