







LEGENDE


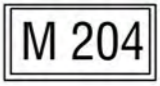

Schutzgebiete

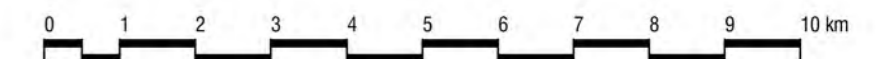
-  Landschaftsschutzgebiet
-  Naturschutzgebiet
-  Natura 2000-Gebiet
Vogelschutzgebiet
-  Natura 2000-Gebiet
Flora-Fauna-Habitat-Gebiet

sonstiges

-  geplante Freileitung
-  Abgrenzung Naturraum

Kompensationsmaßnahmen

-  Flächenabgrenzung der Kompensationsmaßnahme
-  Nummer der Kompensationsmaßnahme gemäß Vorgabe Amprion (siehe auch Anlage 14.1, Kapitel 6.4)
-  Ausschnitt im Detailplan der Kompensationsmaßnahmen (siehe Anlage 14.4.2)



| Maßnahmen-Nr. | Gemeinde | Gemarkung | Flur | Flurstück |
|--|--------------|-----------|---------|-----------------|
| im Bereich des Forstamts Cochem - Naturraum 25. Moseltal | | | | |
| 204 | Ediger-Eller | Eller | 2 | 259/28 |
| im Bereich des Forstamts Cochem - Naturraum 27. Osteifel | | | | |
| 201 | Faid | Faid | 11 | 286/2 |
| | | | 11 | 287 |
| | | | 1 | 1/6 |
| 202 | Dohr | Dohr | 9 | 68 |
| 203 | Bremm | Beuren | 9 | 283/2 |
| | | | 7 | 41 |
| 206 | Ediger-Eller | Eller | 4 | 413/136 |
| im Bereich des Forstamts Zell - Naturraum 27. Osteifel | | | | |
| 602 | Gevenich | Gevenich | 1 | 10 |
| 603 | Gevenich | Gevenich | 2 | 1 |
| 604 | Bad Bertrich | Kennfus | 8 | 13 |
| | | | 8 | 6/4 |
| 605 | Bad Bertrich | Kennfus | 8 | 6/4 |
| 606 | Bad Bertrich | Kennfus | 8 | 4/1 |
| | | | 7 | 71 |
| 607 | Alf | Alf | 1 | 11/26 |
| | | | 1 | 14/1 |
| Stiftung Natur und Umwelt Landkreis Mayen-Koblenz - Naturraum 29. Mittelrheingebiet | | | | |
| 502 | Trimbs | Trimbs | 2 | 165/7 |
| BB Bernkastel-Wittlich - Naturraum 27. Osteifel | | | | |
| 701 | Eckfeld | Eckfeld | 5 | 73/25 |
| | | | 5 | 224/25 |
| BB Vulkaneifel - Naturraum 27. Osteifel | | | | |
| 402 | Gerolstein | Gees | 1 und 7 | Flurbereinigung |

PROJEKT
110-/380-kV-Höchstspannungsfreileitung
Pkt. Metternich - Niederstedem, Bl. 4225
Abschnitt Pkt. Pillig - UA Wengerohr



PLANER
LANDSCHAFT !
BÜRO FÜR LANDSCHAFTSPLANUNG GMBH
LANDSCHAFTSARCHITEKTEN AK/NW
BACHSTRASSE 22 - 52066 AACHEN
TEL. (0241) 50 00 67 - FAX (0241) 50 99 95

PLANART
Landschaftspflegerischer Begleitplan
Übersicht der Kompensationsmaßnahmen

| DATUM | NAME | ÄNDERUNG | MAßSTAB |
|-------|------|----------|-------------|
| | | | 1 : 100.000 |
| | | | BEARBEITET |
| | | | DATUM |
| | | | AU-NR 01/19 |
| | | | ANLAGE |
| | | | 14.4.1 |