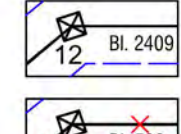
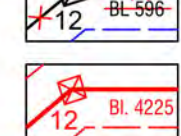
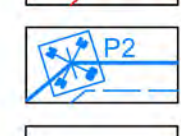




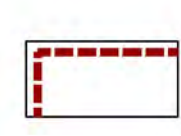








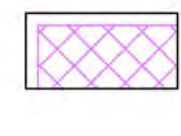























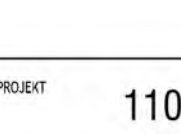





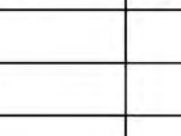

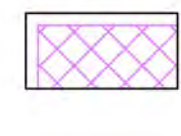























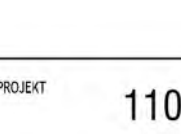





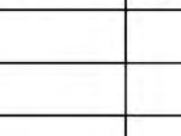





**LEGENDE**

-  vorh. Leitung mit Mast, Mast-Nr., Schutzstreifen, Bezeichnung (Bauleit-Nr.)
  -  entfallende Leitung mit Mast, Mast-Nr., Schutzstreifen, Bez. (Bauleit-Nr.)
  -  gepl. Leitung mit Mast, Mast-Nr., Schutzstreifen, Bezeichnung (Bauleit-Nr.)
  -  gepl. Freileitungsprovisorium mit Mast, Mast-Nr., Schutzstreifen
  -  Zuwegung über vorhandene Straßen und Wege
  -  temporäre Inanspruchnahme unbenutzter Flächen  
- Zuwegungen mit Schreien  
- Arbeitsflächen für Neubau, Freileitungsprovisorium und Bauabsatzkabel
  -  temporäre kurz andauernde Inanspruchnahme unbenutzter Flächen  
- Zuwegungen und Arbeitsbereiche für die Demontage bzw. Umbockung  
- Aufsitzflächen für Selbstmaschinen  
- Flächen für Selbstgenest
  -  Biotopverlust mit dauerhafter Inanspruchnahme
- GRENZEN DER GEBIETSKÖRPERSCHAFTEN**
-  Stadtgrenze / Grenze der Verbandsgemeinde
  -  Grenze der Ortsgemeinde
- SCHUTZGEBIETE**
-  Natura 2000-Gebiet Vogelschutzgebiet
  -  Natura 2000-Gebiet Flora-Fauna-Habitat-Gebiet
  -  Natura 2000-Gebiet FFH-Lebensraumtyp mit Code
  -  Natura 2000-Gebiet FFH-Lebensraumtyp mit Code
  -  Natura 2000-Gebiet FFH-Lebensraumtyp mit Code
  -  Natura 2000-Gebiet FFH-Lebensraumtyp mit Code
  -  Natura 2000-Gebiet FFH-Lebensraumtyp mit Code
  -  Natura 2000-Gebiet FFH-Lebensraumtyp mit Code
  -  Natura 2000-Gebiet FFH-Lebensraumtyp mit Code
  -  Natura 2000-Gebiet FFH-Lebensraumtyp mit Code
  -  Natura 2000-Gebiet FFH-Lebensraumtyp mit Code
  -  Natura 2000-Gebiet FFH-Lebensraumtyp mit Code
  -  Natura 2000-Gebiet FFH-Lebensraumtyp mit Code
  -  Natura 2000-Gebiet FFH-Lebensraumtyp mit Code
  -  Natura 2000-Gebiet FFH-Lebensraumtyp mit Code
  -  Natura 2000-Gebiet FFH-Lebensraumtyp mit Code
  -  Natura 2000-Gebiet FFH-Lebensraumtyp mit Code
  -  Natura 2000-Gebiet FFH-Lebensraumtyp mit Code
  -  Natura 2000-Gebiet FFH-Lebensraumtyp mit Code
  -  Natura 2000-Gebiet FFH-Lebensraumtyp mit Code
  -  Natura 2000-Gebiet FFH-Lebensraumtyp mit Code
  -  Natura 2000-Gebiet FFH-Lebensraumtyp mit Code
  -  Natura 2000-Gebiet FFH-Lebensraumtyp mit Code
  -  Natura 2000-Gebiet FFH-Lebensraumtyp mit Code
  -  Natura 2000-Gebiet FFH-Lebensraumtyp mit Code
  -  Natura 2000-Gebiet FFH-Lebensraumtyp mit Code
  -  Natura 2000-Gebiet FFH-Lebensraumtyp mit Code
  -  Natura 2000-Gebiet FFH-Lebensraumtyp mit Code
  -  Natura 2000-Gebiet FFH-Lebensraumtyp mit Code
  -  Natura 2000-Gebiet FFH-Lebensraumtyp mit Code
  -  Natura 2000-Gebiet FFH-Lebensraumtyp mit Code
  -  Natura 2000-Gebiet FFH-Lebensraumtyp mit Code
  -  Natura 2000-Gebiet FFH-Lebensraumtyp mit Code
  -  Natura 2000-Gebiet FFH-Lebensraumtyp mit Code
  -  Natura 2000-Gebiet FFH-Lebensraumtyp mit Code
  -  Natura 2000-Gebiet FFH-Lebensraumtyp mit Code
  -  Natura 2000-Gebiet FFH-Lebensraumtyp mit Code
  -  Natura 2000-Gebiet FFH-Lebensraumtyp mit Code
- SONSTIGE FLÄCHEN**
-  Altlasten- und Altlastenverdachtsflächen
  -  archaischer Konfliktbereich
- BIOTOPTYPEN (Bezeichnung auf Basis der Biotopkartierung Rheinland-Pfalz)**
-  Gesteinsbiotop
  -  Gesteinsbiotop
  -  Gesteinsbiotop
  -  Gesteinsbiotop
  -  Gesteinsbiotop
  -  Gesteinsbiotop
  -  Gesteinsbiotop
  -  Gesteinsbiotop
  -  Gesteinsbiotop
  -  Gesteinsbiotop
  -  Gesteinsbiotop
  -  Gesteinsbiotop
  -  Gesteinsbiotop
  -  Gesteinsbiotop
  -  Gesteinsbiotop
  -  Gesteinsbiotop
  -  Gesteinsbiotop
  -  Gesteinsbiotop
  -  Gesteinsbiotop
  -  Gesteinsbiotop
  -  Gesteinsbiotop
  -  Gesteinsbiotop
  -  Gesteinsbiotop
  -  Gesteinsbiotop
  -  Gesteinsbiotop
  -  Gesteinsbiotop
  -  Gesteinsbiotop
  -  Gesteinsbiotop
  -  Gesteinsbiotop
  -  Gesteinsbiotop

PROJEKT: 110-/380-KV-Höchstspannungsfreileitung Pkt. Metternich - Niederstedem, Bl. 4225 Abschnitt Pkt. Pillig - UA Wengerohr

AUFTRAGNER:  amprion

PLANER:  LANDSCHAFT I  
BÜRO FÜR LÄNDLICHE PLANUNG UND ARCHITECTUR  
BÄCKSTRASSE 22 • 53228 AACHEN  
TEL: 0431 90909 • FAX: 0431 90910

PLAN: Landschaftspflegerischer Begleitplan Bestands-, Konflikt- und Maßnahmenplan Ausschnitt: Zuwegungen im Bereich Kondelstraße

STAB: NAME ADRESSE WEITERE

MAßSTAB: 1 : 5.000

BLATTNR: AU-NR 01/19

BLATT: 14.3.6