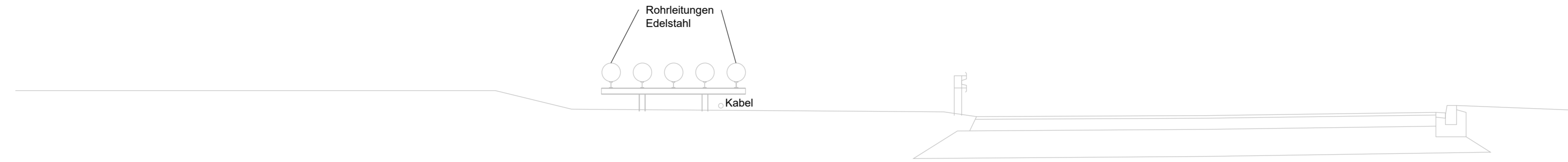
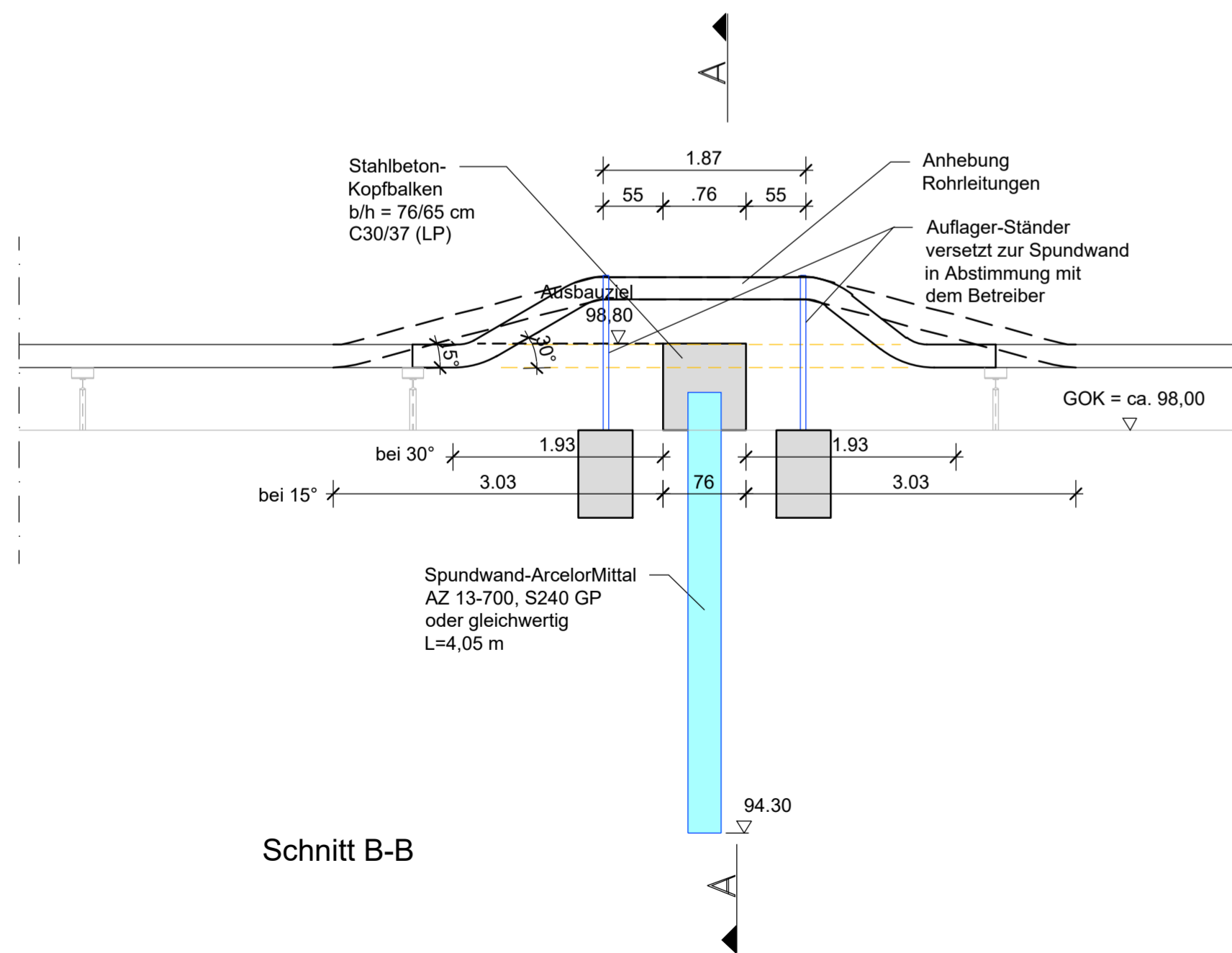


Am neuen Rheinhafen
Bestand (km 0+827.5)

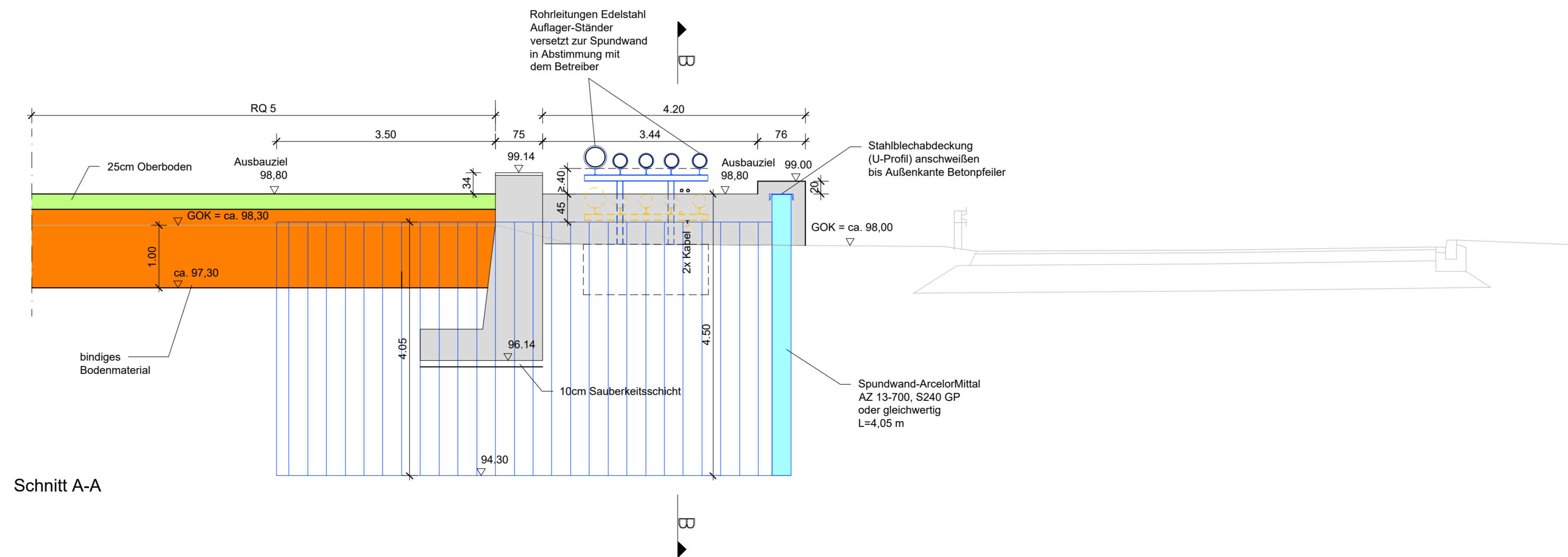


Schnitt A-A, Bestand

RQ4:
Bereich Querung HALTERMANN-Pipelines
Spundwand mit überführten Leitungen, km 0+827.5



Schnitt B-B



Schnitt A-A

GEÄNDERT					
GEÄNDERT					
GEÄNDERT					
GENEHMIGUNGSPLANUNG					
ipr Consult INGENIEURGESELLSCHAFT BERATUNG PLANUNG BAULEITUNG ERHALTUNG WIESENSTR.58 67433 NEUSTADT PAPPON+RIEDEL mbH WASSER ABWASSER ABFALL VERKEHR Tel. 06321/870601 Fax 31081			ipr Consult		
STADT SPEYER		PROJEKT NR.:	3	6	8
HOCHWASSERSCHUTZ ZWISCHEN HAFENMEISTEREI UND SCHIFFSWERFT BRAUN		PLAN NR.:	3	04	
ABSCHNITT 0+830 - 0+835 REGELQUERSCHNITT RQ4		AUFTRAGGEBER	1	INDEX	
STAND	14.09.2020	NEUSTADT			
BEARB. GEZ.	Bader Bundschuh	September 2020			
GEPRÜFT		MASSSTAB			
GESEHEN		1 : 50			
ACAD2018 Datum: 10.9.20 Datei: 301_Regelprofile.dwg 96.7 x 42.0					