

# markung Speyer

4345  
334

### Flurstück 4345/334:

- im Bestand: Baulager Fa. Dupré
- Planung Investor: Umnutzung zu Wohnmobil-Verkauf und -Ausstellung

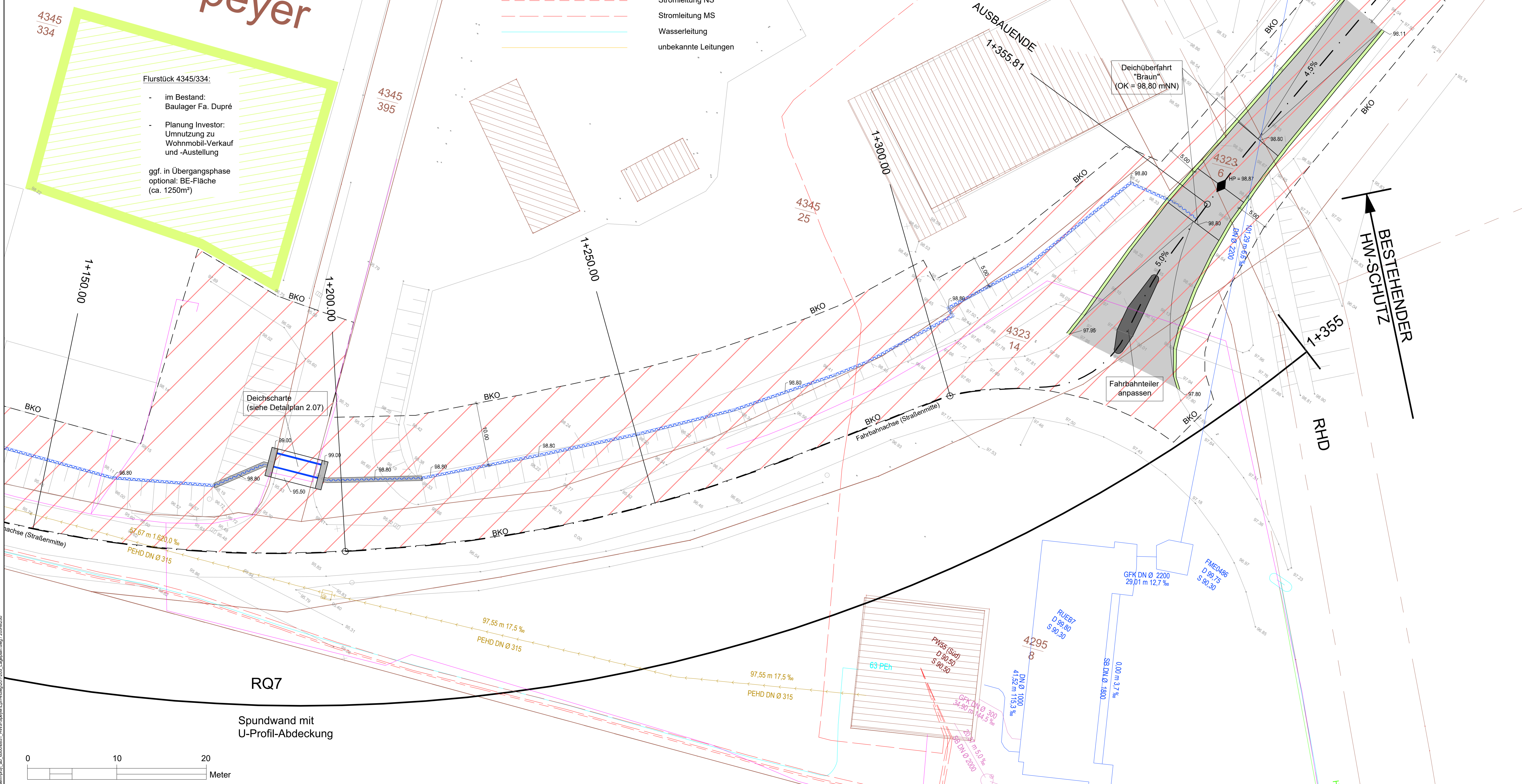
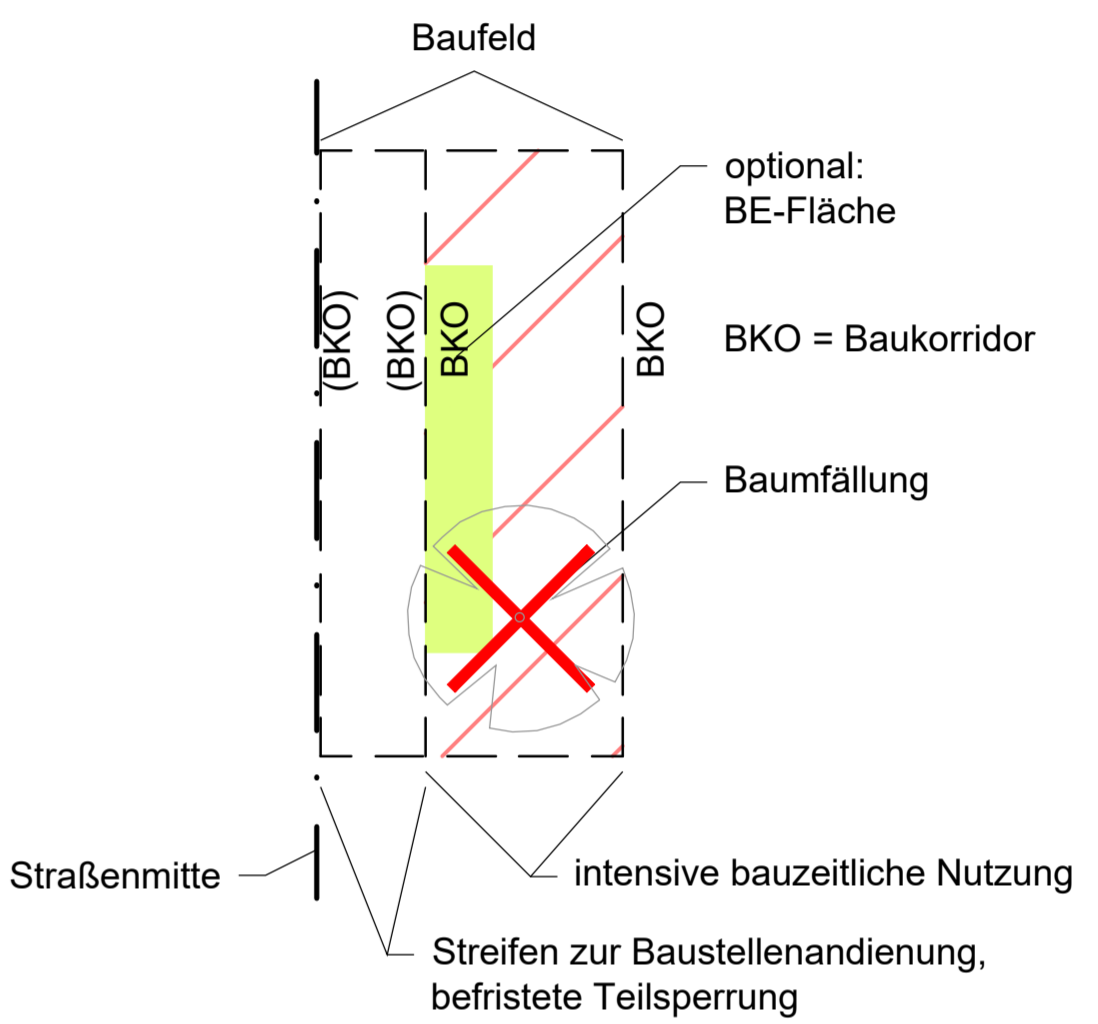
ggf. in Übergangsphase optional: BE-Fläche (ca. 1250m<sup>2</sup>)

### Versorgungsleitungen

- Telekommunikation
- SW-Druckleitung
- RW-Leitung
- MW-Leitung
- Gasleitung
- Stromleitung NS
- Stromleitung MS
- Wasserleitung
- unbekannte Leitungen

### LEGENDE:

- Hochwasserschutzlinie
- Spundwandtrasse
- mobiler Hochwasserschutz
- Deichscharte
- Deich
- Überfahrt



Deichscharte  
(siehe Detailplan 2.07)

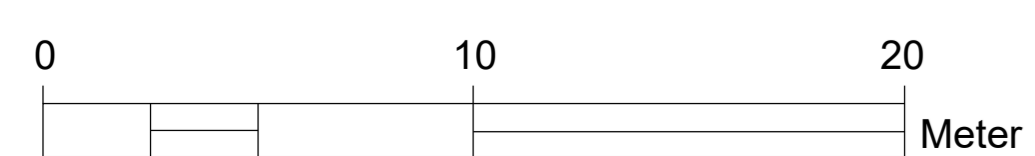
Deichüberfahrt  
"Braun"  
(OK = 98,80 mNN)

Fahrbahnteiler  
anpassen

BESTEHENDER  
HW-SCHUTZ

RQ7

Spundwand mit  
U-Profil-Abdeckung



GEÄNDERT					
GEÄNDERT					
GEÄNDERT					
<b>GENEHMIGUNGSPLANUNG</b>					
ipr Consult INGENIEURGESSELLSCHAFT BERATUNG PLANUNG BAULEITUNG ERHALTUNG WIESENSTR.58 67433 NEUSTADT PAPPON+RIEDEL mbH WASSER ABWASSER ABFALL VERKEHR Tel. 06321/670601 Fax 31081					
STADT SPEYER			PROJEKT NR.: 3 6 8 5 1 PLAN NR.: 2 05 INDEX: 1		
HOCHWASSERSCHUTZ ZWISCHEN HAFENMEISTEREI UND SCHIFFSWERFT BRAUN					
LAGEPLAN STATION 1+150 - 1+355.81					
STAND	14.09.2020	NEUSTADT			
BEARB./GEZ.	Bader	Bundschuh	September 2020		
GEPRÜFT			MASSSTAB 1 : 250		
GESEHEN					
ACAD2018 Datum: 10.9.20 Date: 201-205_Lageplan.dwg 118,9 x 59,4 cm					

I:\Gemeinde\ak\_65000851\_HWS\_Speyer\plan-fmg\201-205\_Lageplan.dwg 200514250