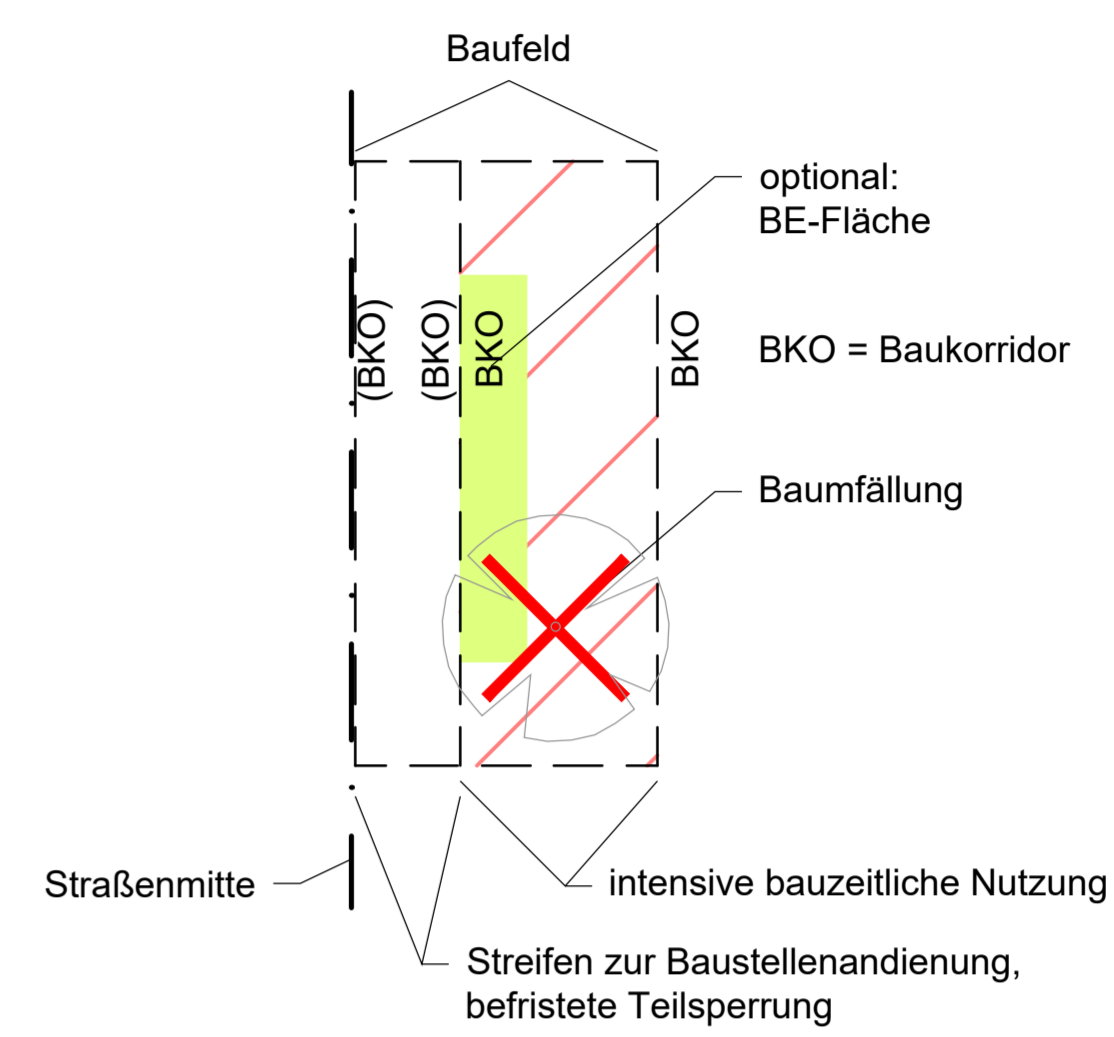
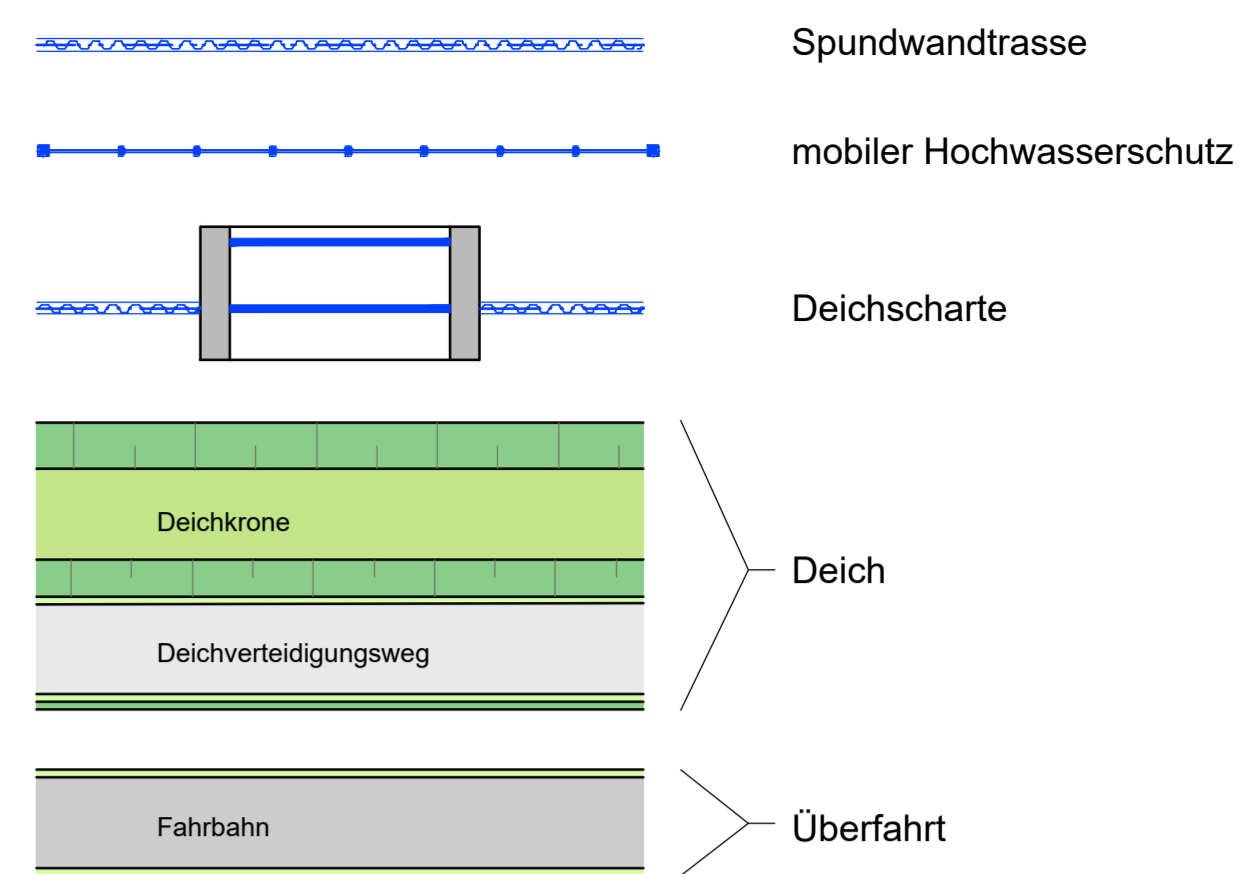




# Gemarkung Speyer

## LEGENDE:

### Hochwasserschutzlinie



### Versorgungsleitungen



Steg:  
Übersteigleiter mit Handlauf  
an der Spundwand anordnen

Steg:  
Übersteigleiter mit Handlauf  
an der Spundwand anordnen

Schutzplanke 0+730 - 0+753:  
im Bereich Engstelle "Haltermann"  
Rückbau und Wiederherstellung,  
seitlich versetzt

Bereich  
Engstelle Haltermann  
mobiles Dammbalkensystem  
(siehe Detailplan 2.06)

GEÄNDERT				
GEÄNDERT				
GEÄNDERT				
<b>GENEHMIGUNGSPLANUNG</b>				
ipr Consult		ipr Consult		
INGENIEURGESELLSCHAFT		BERATUNG PLANUNG BAULEITUNG ERHALTUNG		WIESENSTR.58 67433 NEUSTADT
PAIPPON+RIEDEL mbH		WASSER ABWASSER ABFALL VERKEHR		Tele 06321/870601 Fax 31081
STADT SPEYER		PROJEKT NR.:	3 6 8 5 1	
HOCHWASSERSCHUTZ ZWISCHEN HAFENMEISTEREI UND SCHIFFSWERFT BRAUN		PLAN NR.:	2 02	
			1	INDEX
LAGEPLAN		STATION 0+550 - 0+750		
STAND	14.09.2020	NEUSTADT		
BEARB. (GEZ)	Bader Bundschuh	September 2020		
GEPRÜFT		MASSSTAB		
GESEHEN		1 : 250		
ACAD2018	Datum: 10.9.20	Datei: 201-205_Lageplan.dwg		84.1 x 84.1 cm