

**Projektinformationen**






- Anbindungspunkt
- Neubaumast
- Bestandsmast
- ✕ Rückbaumast
- Mast außerhalb des Verfahrens
- Bestandstrasse
- - - - Neubautrasse
- ✕- ✕- Rückbautrasse
- Trassenabschnitt außerhalb des Verfahrens
- ▭ Untersuchungsraum

**Administrative Grenzen**

- - - - Grenze Bundesland
- - - - Kreisgrenze
- ▭ Gemeindegrenze

**Schutzgut Boden - Bestand**

**Bodentyp (Die einzelnen Bodeneinheiten sind mit der Nummer ihrer bodenkundlichen Kartiereinheit ('NRBFG') beschriftet)<sup>1)</sup>**

	Anmoorgley	480, 503
	Auengley	486, 501, 522, 548, 1804
	Auenpararendzina	488, 1784
	Braunerde	471, 472
	Gley	474, 476, 477, 478, 479, 482, 491, 502, 512, 523, 554
	Kalktschernosem	506, 507
	Kolluvisol	290, 439, 442, 444, 447, 546, 551
	Naßgley	481, 492, 549
	Niedermoor (Naßgley über Niedermoor)	504
	Parabraunerde	432, 470, 508, 532, 543
	Pararendzina	380, 382, 383, 505, 531
	Pelosol	
	Rigosol	509, 377, 410, 438, 540
	Tschernitza	493, 494, 495, 1789
	Tschernosem	385, 386, 387, 388, 394, 395, 396, 400, 542
	Vega	453, 489, 490, 496, 497, 511, 515

**Schutzgut Boden - Empfindlichkeit**

**Empfindlichkeit gegenüber Verlust**


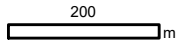

- 486** hoch
- 491** mittel
- 000** gering (kommt im Untersuchungsraum nicht vor)

**Empfindlichkeit gegenüber Verdichtung**

-  hoch
-  mittel
-  gering

Quellen:

<sup>1)</sup> Landesamt für Geologie und Bergbau Rheinland-Pfalz 2019

<p><b>Netzverstärkung Bürstadt - Kühmoos</b>                  Abschnitt: Landesgrenze Hessen/Rheinland-Pfalz – UA Maximiliansau                  Antragsunterlagen zum Planfeststellungsverfahren,                  Anlage 13.1 UVP-Bericht</p>				
Schutzgut Boden, Bestand und Empfindlichkeit		Maßstab 1: 10.000	Plananlage 13.1.6	
	Datum	Name	Rheinland-Pfalz	2. Abschnitt
Bearb.	20.07.2020	Ernst		Legende
Gepr.	22.07.2020	Moschner		
Freig.	24.07.2020	Jandewerth		
Stand	24.06.2020			
		Ing.- und Planungsbüro <b>LANGE GbR</b>  Carl-Peschken-Str. 12 47441 Moers Tel.: +49 2841 7905 - 0 Fax: +49 2841 7905 - 55 Email: info@angebtr.de www.langebtr.de		
©GeoBasis-DE / LVermGeoRP<2019>, dl-de/by-2-0, www.lvermgeo.rlp.de J:\Arcgis\Projekte\daxbu\layout\PFV\RP13_1_UVP\DAXBU_PfV_13_1_6_UVP_SG_Boden_Legende.mxd				