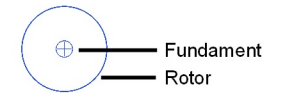


Vierherrenwald-Süd – Abstände Rotorblattspitze zum FNP/ Bebauungsplan

Legende

--- Gemeindegrenze


Geplante WEA:



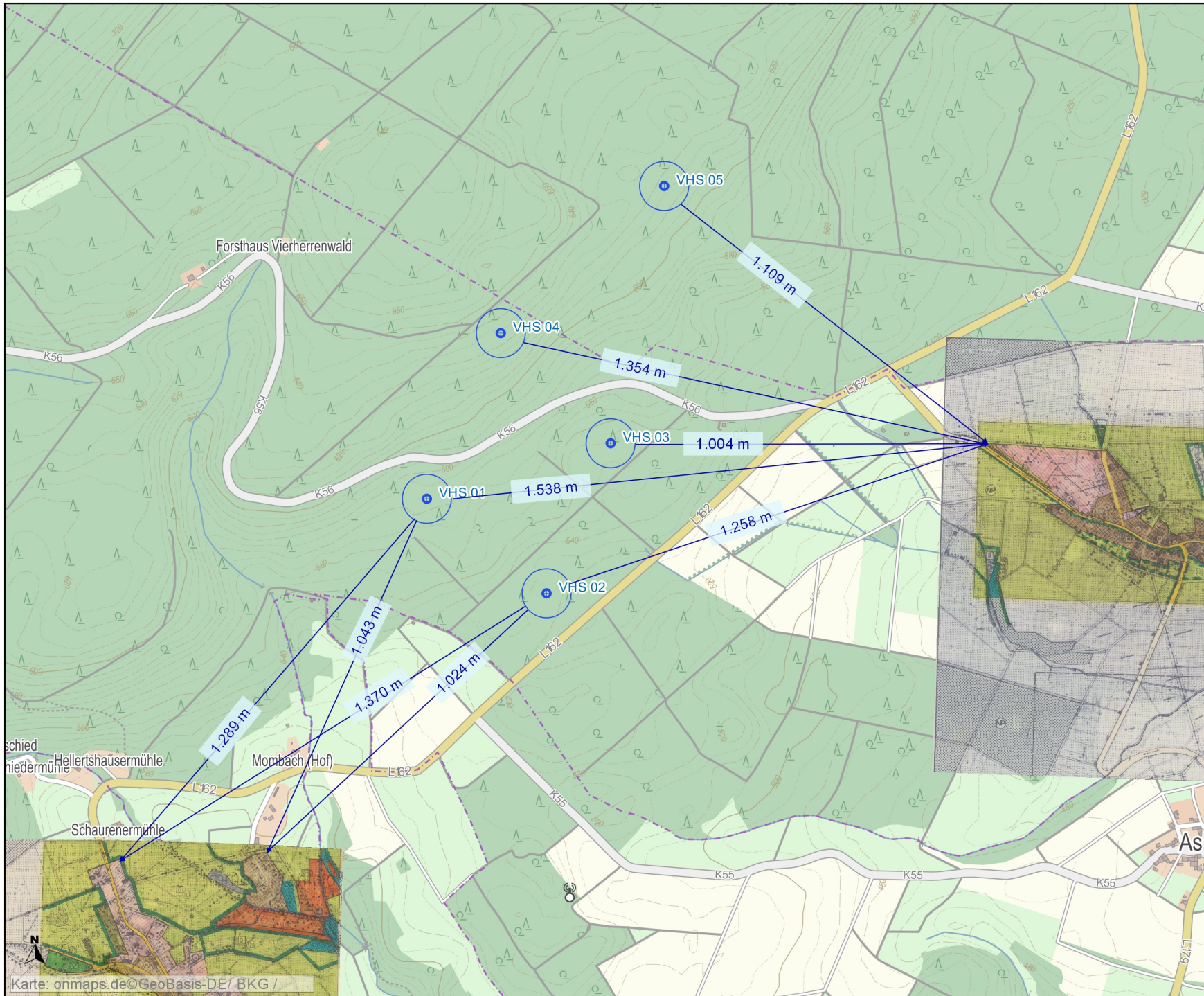
Vorläufige Planung

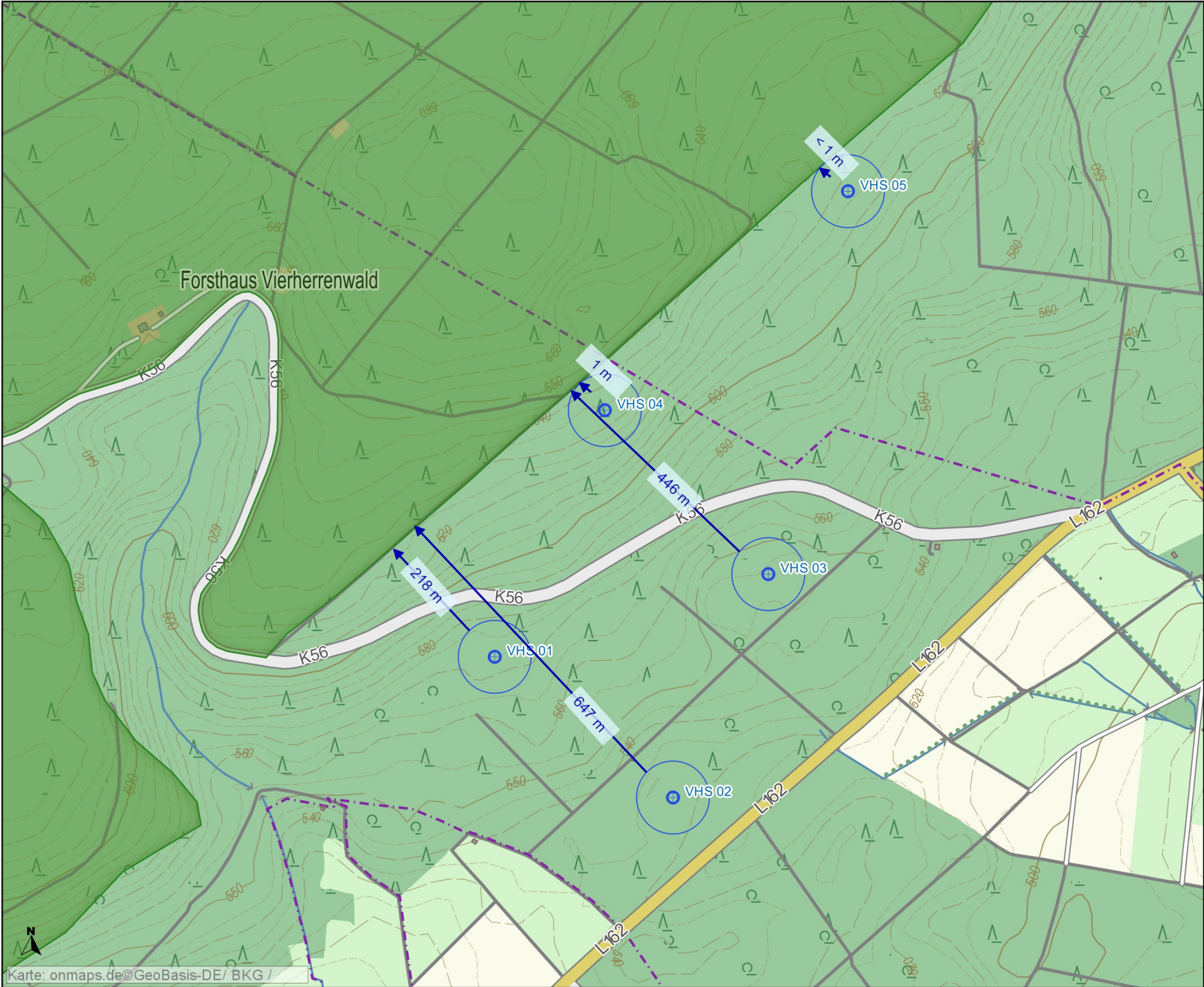
Bearbeitet: ARU
Geprüft: CMA

Datum: 28.06.2018
DIN A4 1:15.000



GAIA mbH
Jahnstraße 28 67245 Lamsheim
Telefon +49 (0) 6233 359 44-00



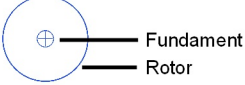


Vierherrenwald-Süd – Abstände Rotorblattspitze zur Naturpark Kernzone

Legende

- Gemeindegrenze
- Naturpark Kernzone "Saar - Hundsrück"


Geplante WEA:



Vorläufige Planung

Bearbeitet: ARU
Geprüft: CMA

Datum: 28.06.2018
DIN A4 1:10.000



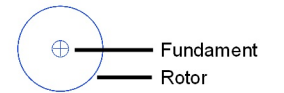
GAIA mbH
Jahnstraße 28 67245 Lamsheim
Telefon +49 (0) 6233 359 44-00

Vierherrenwald-Süd – Abstände Rotorblattspitze zum Naturschutzgebiet

Legende

- Gemeindegrenze
- ▨ Naturschutzgebiet "Spring"


Geplante WEA:



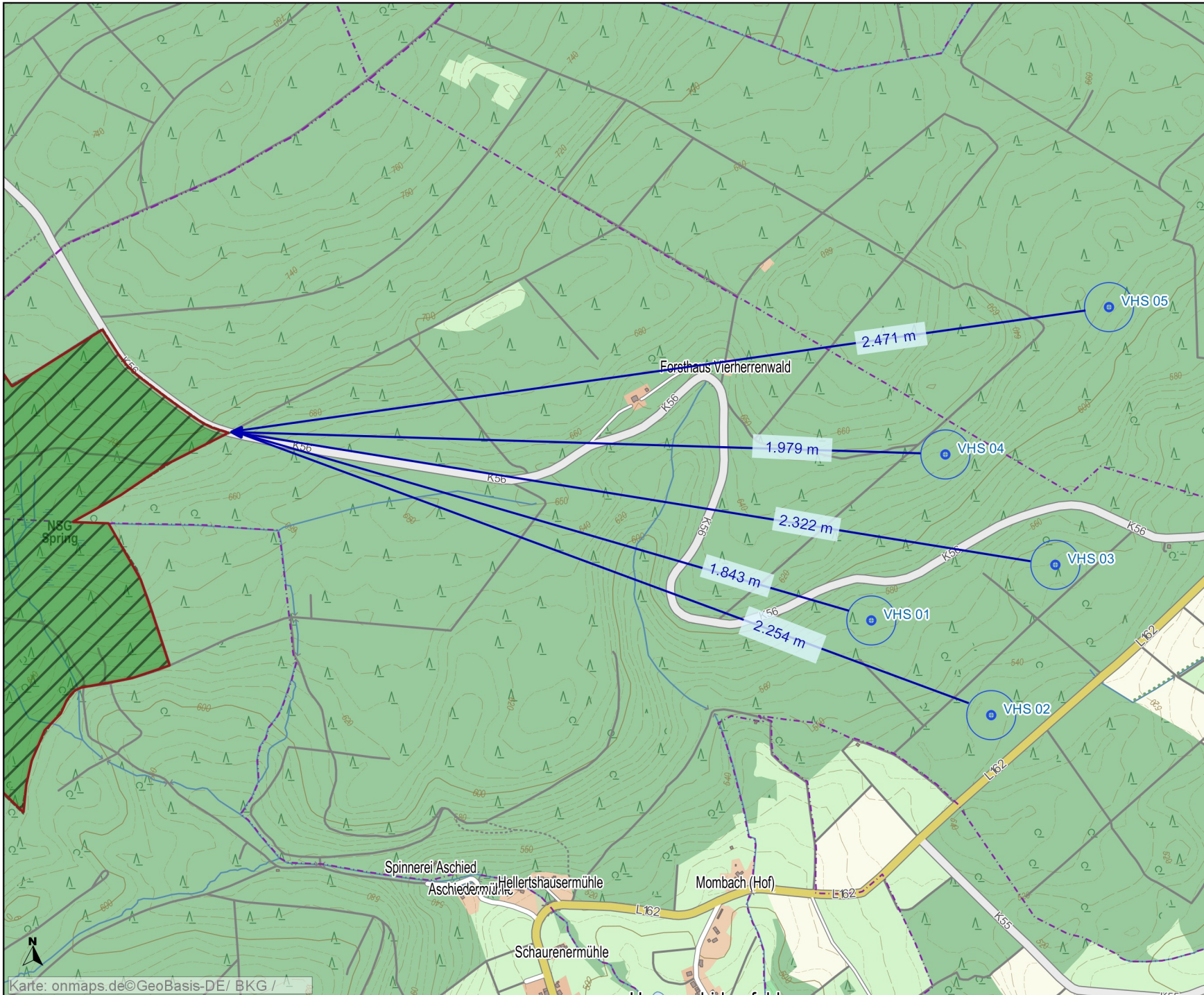
Vorläufige Planung

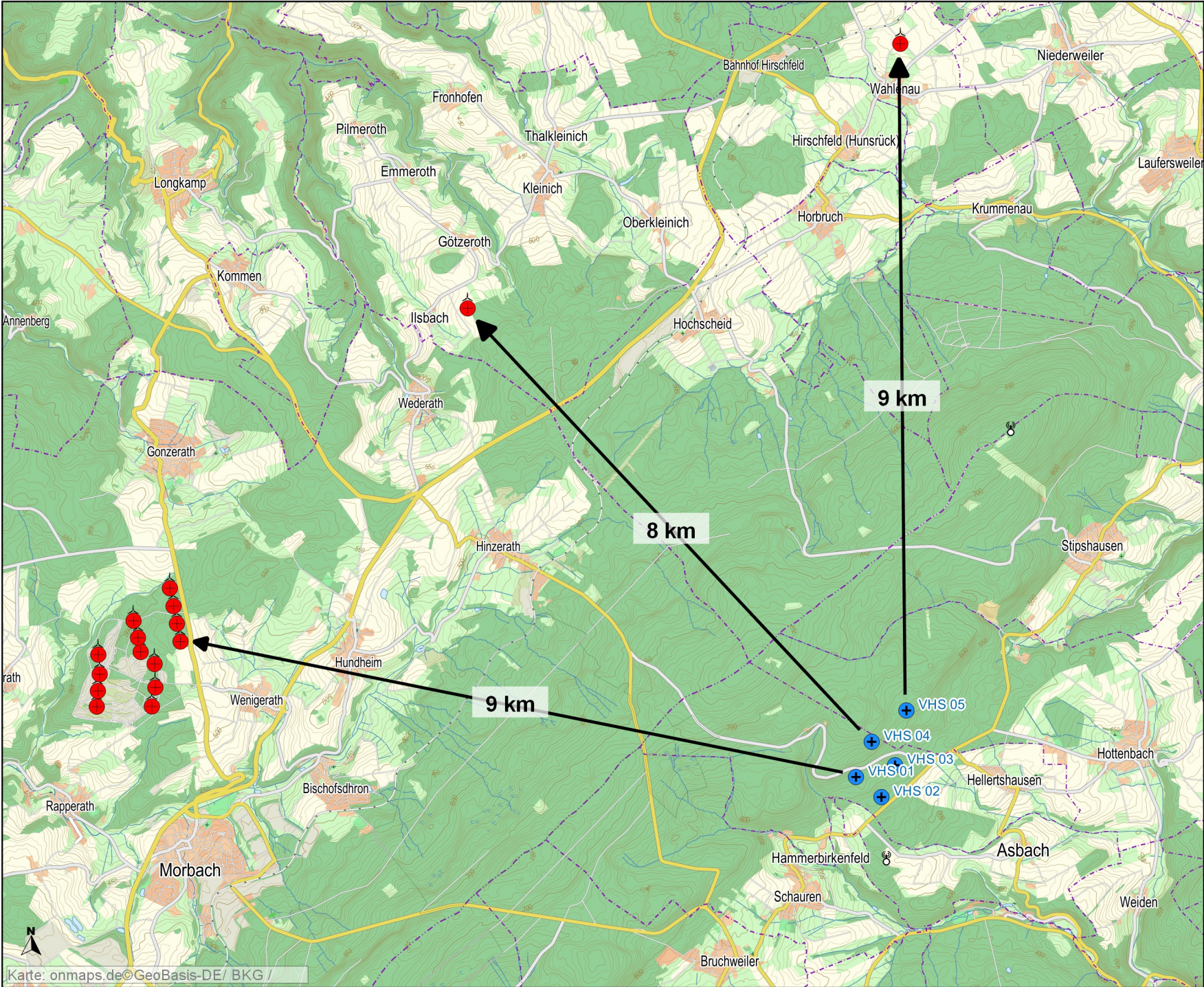
Bearbeitet: ARU
Geprüft: CMA

Datum: 28.06.2018
DIN A4 1:15.000



GAIA mbH
Jahnstraße 28 67245 Lamsheim
Telefon +49 (0) 6233 359 44-00





Vierherrenwald-Süd - Abstand zu benachbarten WEA


Legende

- Gemeindegrenze
- + Geplante WEA
- Bestehende WEA

Vorläufige Planung

Bearbeitet: ARU
Geprüft: CMA

Datum: 05.09.2018
DIN A4 1:70.000



GAIA mbH
Jahnstraße 28 67245 Lamsheim
Telefon +49 (0) 6233 359 44-00