

Grenze des
Rahmenbetriebsplanes
vom 05.12.1995
Az. To 5-D-05/95-2 bzw.
vom 08.01.2004
Az. To 5-D-05/01-3
gültig bis 31.08.2020
verlängert am 10.08.2020
gültig bis 31.08.2025 *



Grenze des beantragten
Rahmenbetriebsplanes *

Tontagebau Doris

Sibelco Deutschland GmbH



SIBELCO

Landesentwicklungsplan

1 : 25.000

Vermessungsbüro
DIPL.-ING. S. GÜTZ
















Wilhelm - Leibl - Str. 11 50999 Köln
Tel.: 0221 / 353537 Fax : 0221 / 392428
E-mail: guetz@netcologne.de

Copyright: Landesamt für Vermessung und Geobasisinformation
Rheinland-Pfalz
Koblenz, vom 09.10.2008; Az.: 26 722-1.3/1.4/1.5

DTK25 Name:
6414 Grünstadt West
Aktualität: unbek.

Bearbeiter:
Lück
Datum: 28.09.2021

Anlage 6

-  Oberzentrum
-  Mittelzentrum
-  Kooperierendes Zentrum (freiwillig)
-  Kooperierendes Zentrum (verpflichtend)
-  Oberzentraler Entwicklungsschwerpunkt
(Nachbarländer: nachrichtliche Darstellung)
-  Landesweit bedeutsamer Arbeitsmarktschwerpunkt;
Sonstiger projektbezogener Entwicklungsschwerpunkt
-  Großräumige Schienenverbindung
-  Überregionale Schienenverbindung
-  Hochgeschwindigkeitsstrecke
Flughafen Frankfurt Main - Frankfurt Hahn
-  Großräumige Straßenverbindung
-  Überregionale Straßenverbindung
-  Landesgrenze
-  Regionsgrenze
-  Kreisgrenze
-  Verbandsgemeindegrenze

Landesweit bedeutsamer Bereich für ...*

-  ... die Landwirtschaft
-  ... die Forstwirtschaft
-  ... die Rohstoffsicherung
-  ... die Windenergie
-  ... Erholung und Tourismus
-  ... historische Kulturlandschaft
-  ... den Grundwasserschutz
-  ... den Hochwasserschutz
-  Großräumig bedeutsamer Freiraumschutz
-  Biotopverbund Kernfläche / Kernzone
-  Verbindungsfläche Gewässer
-  Welterbe Oberes Mittelrheintal
-  Welterbe Limes

* Die Darstellungen landesweit bedeutsamer Bereiche für die Region Trier basieren auf der Entwurfsfassung zur anstehenden Gesamtfortschreibung des Regionalen Raumordnungsplans, während es sich bei allen anderen Regionen um Ausweisungen in verbindlichen Regionalplänen handelt.

Geobasisinformationen: Copyright by Bundesamt für Kartographie und Geodäsie (www.bkg.bund.de)