

Grenze des
Rahmenbetriebsplanes
vom 05.12.1995
Az. To 5-D-05/95-2 bzw.
vom 08.01.2004
Az. To 5-D-05/01-3
gültig bis 31.08.2020
verlängert am 10.08.2020
gültig bis 31.08.2025 *



Grenze des beantragten
Rahmenbetriebsplanes *

Tontagebau Doris

Sibelco Deutschland GmbH



SIBELCO

Raumordnungsplan

1 : 25.000

Vermessungsbüro
DIPL.-ING. S. GÜTZ

Wilhelm - Leibl - Str. 11 50999 Köln
Tel.: 0221 / 353537 Fax : 0221 / 392428
E-mail: guetz@netcologne.de

Copyright: Landesamt für Vermessung und Geobasisinformation
Rheinland-Pfalz
Koblenz, vom 09.10.2008; Az.: 26 722-1.3/1.4/1.5

DTK25 Name:
6414 Grünstadt West
Aktualität: unbek.

Bearbeiter:
Lück
Datum: 28.09.2021

Anlage 5

Generallegende Februar 2004




der digitalen Regionalen Raumordnungspläne in Rheinland-Pfalz




Siedlungsstruktur



-  Oberzentrum
-  Mittelzentrum im Grundnetz
-  Mittelzentrum im Ergänzungsnetz
-  Grundzentrum
-  Grundzentrum im Grundnetz
-  Grundzentrum im Ergänzungsnetz
-  Funktionsraum









-  Siedlungsfläche Wohnen
-  Siedlungsfläche Wohnen - Bestand
-  Siedlungsfläche Wohnen - Planung
-  Vorranggebiet Wohnen
-  Vorbehaltsgebiet Wohnen
-  Siedlungsfläche Industrie- und Gewerbe
-  Siedlungsfläche Industrie- und Gewerbe - Bestand
-  Siedlungsfläche Industrie und Gewerbe - Planung
-  Vorranggebiet Industrie und Gewerbe
-  Vorbehaltsgebiet Industrie und Gewerbe


Freiraumstruktur




-  Fläche mit bes. Nutzung für öffentliche Zwecke (Sonderfläche Bund)
-  Sonderfläche (Bund) - Bestand
-  Sonderfläche (Bund) - Planung

-  Vorranggebiet Landwirtschaft (und Weinbau)
-  Vorbehaltsgebiet Landwirtschaft (und Weinbau)
-  Sonderkultur Weinbau



-  Vorranggebiet Wald/Forstwirtschaft
-  Vorbehaltsgebiet Wald/Forstwirtschaft



-  Vorranggebiet der Wasserwirtschaft Schwerpunkt: Grundwasserschutz
-  Vorranggebiet der Wasserwirtschaft Schwerpunkt: Hochwasserschutz
-  Vorranggebiet der Wasserwirtschaft Schwerpunkt: Oberflächengewässer
-  Vorranggebiet der Wasserwirtschaft: Hochwasserrückhaltung / Polder
-  Vorbehaltsgebiet der Wasserwirtschaft Schwerpunkt: Grundwasserschutz
-  Vorbehaltsgebiet der Wasserwirtschaft Schwerpunkt: Hochwasserschutz
-  Vorbehaltsgebiet der Wasserwirtschaft Schwerpunkt: Oberflächengewässer
-  Vorbehaltsgebiet der Wasserwirtschaft: Hochwasserrückhaltung / Polder





-  Vorbehaltsgebiet Erholung/Fremdenverkehr








-  Vorranggebiet Rohstoffsicherung
-  Vorbehaltsgebiet Rohstoffsicherung
-  Genehmigte Abbaufäche

Freiraumstruktur









-  Vorranggebiet Windenergienutzung
-  Vorbehaltsgebiet Windenergienutzung
-  Ausschlussfreie Gebiete Windenergienutzung


-  Regionaler Grünzug
-  Grünzäsur

-  Vorranggebiet Arten-/Biotopschutz
-  Vorbehaltsgebiet Arten-/Biotopschutz
-  FFH-Gebiet
-  Vogelschutzgebiet





-  Vorranggebiet Ressourcenschutz Schwerpunkt: Grundwasser
-  Vorranggebiet Ressourcenschutz Schwerpunkt: Boden
-  Vorranggebiet Ressourcenschutz Schwerpunkt: Klima/Luft
-  Vorranggebiet Ressourcenschutz Schwerpunkt: Pflanzen und Tiere
-  Vorranggebiet Ressourcenschutz Schwerpunkt: Landschaftsbild/Erholung
-  Vorbehaltsgebiet Ressourcenschutz Schwerpunkt: Grundwasser
-  Vorbehaltsgebiet Ressourcenschutz Schwerpunkt: Boden
-  Vorbehaltsgebiet Ressourcenschutz Schwerpunkt: Klima/Luft
-  Vorbehaltsgebiet Ressourcenschutz Schwerpunkt: Pflanzen und Tiere
-  Vorbehaltsgebiet Ressourcenschutz Schwerpunkt: Landschaftsbild/Erholung

Infrastruktur




- Funktionales Netz des öffentlichen Verkehrs**
-  Großräumige Verbindung - Bestand/Planung
-  Überregionale Verbindung - Bestand/Planung
-  Regionale Verbindung - Bestand/Planung
-  Flächenerschließende Verbindung - Bestand/Planung
- Funktionales Straßennetz**
-  Großräumige Straßenverbindung - Bestand/Planung
-  Überregionale Straßenverbindung - Bestand/Planung
-  Regionale Straßenverbindung - Bestand/Planung
-  Flächenerschließende Straßenverbindung - Bestand/Planung

-  Flächen für den Luftverkehr

Sonstige Planinhalte

-  Fließgewässer
-  Gewässer
-  Sonstige Freiflächen
-  Sonstige Waldflächen

Administrative Grenzen

-  Kreisgrenze
-  Verbandsgemeindegrenze
-  Gemeindegrenze

Mindestinhalte: Standard
optionale Inhalte: Kursiv

Bezugsmaßstab: 1 : 75.000
Kartenhintergrund: Grundriss und Schrift der TK 50,
verkleinert auf 1 : 75.000