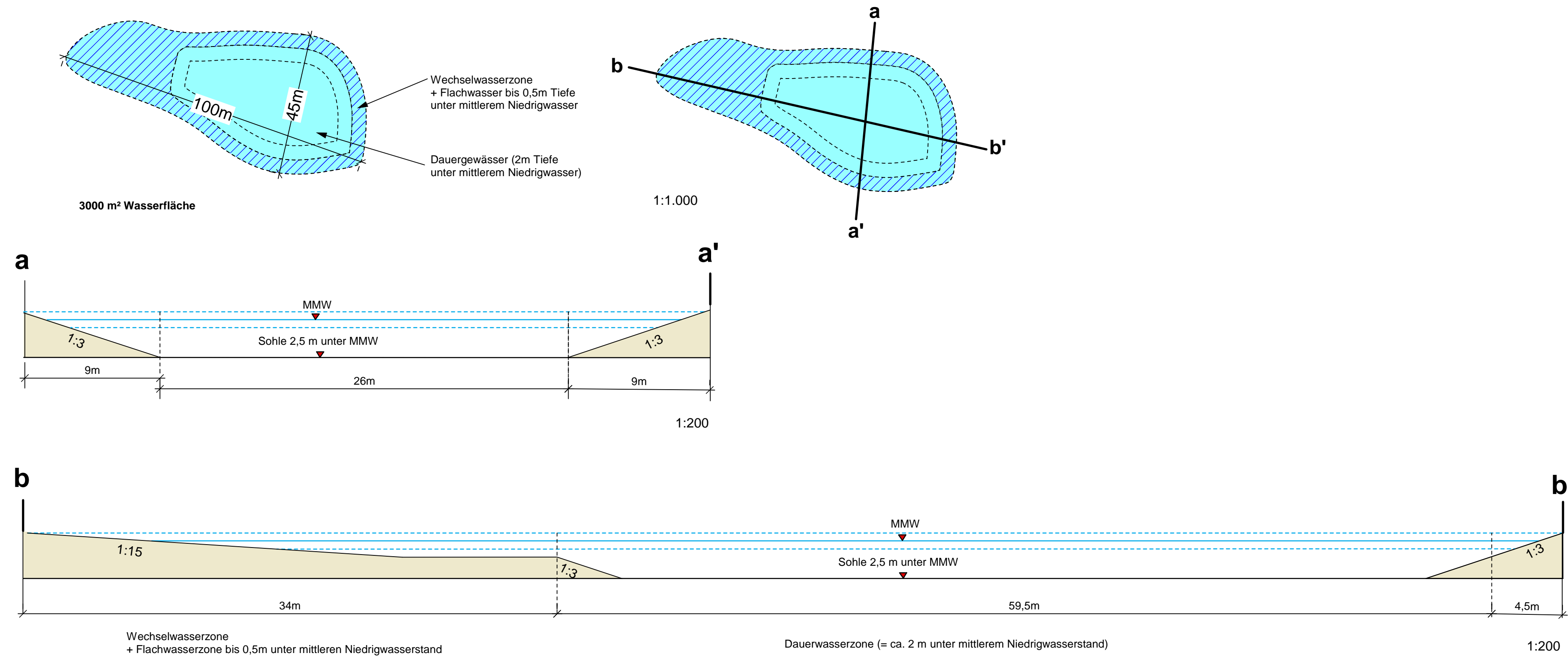
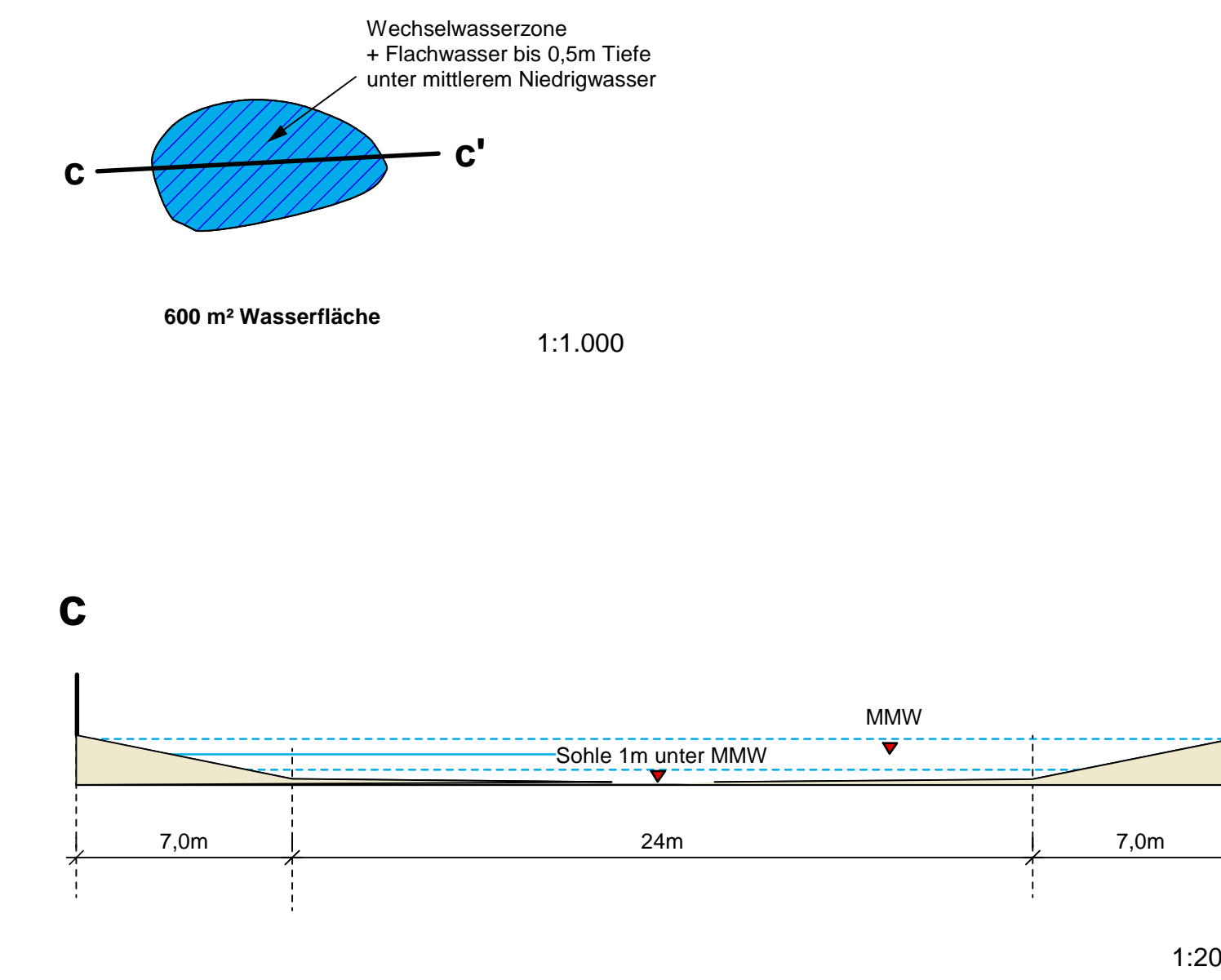


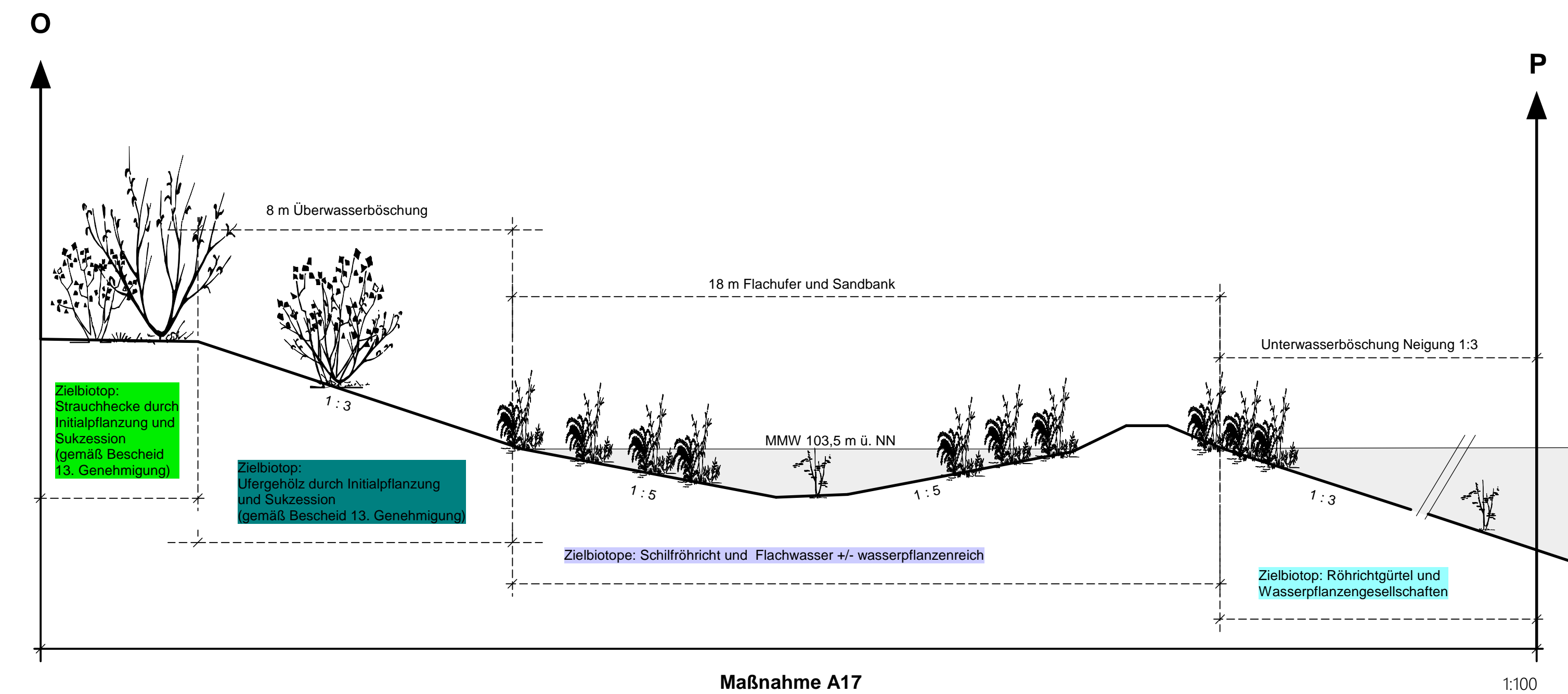
Maßnahme A16
Aufsicht und Schnitt Naturschutzgewässer
 Aufsicht = Maßstab 1:1000; Schnitte = Maßstab 1:200



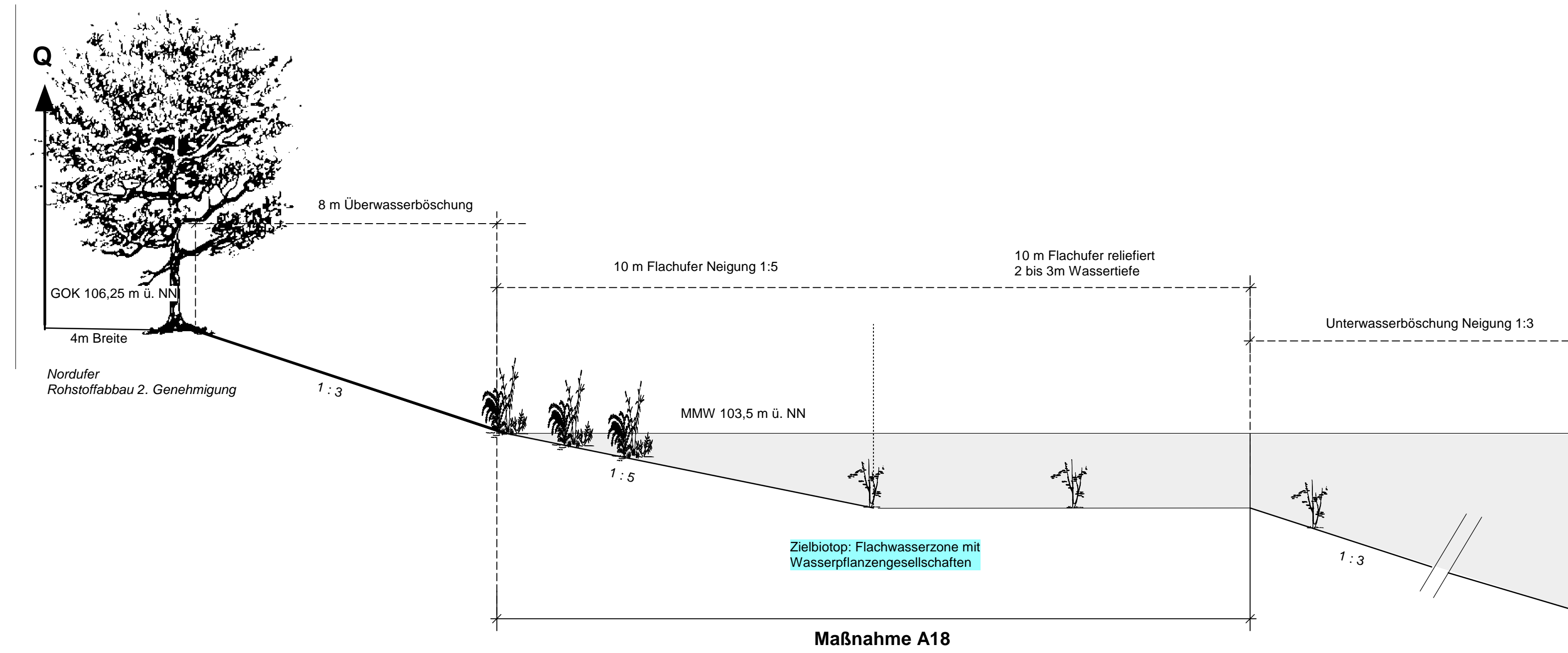
Maßnahme A16
Aufsicht und Schnitt Tümpel
 Aufsicht = Maßstab 1:1.000; Schnitt = Maßstab 1:200



Maßnahme A17: Uferabschnitt VIII / Geländeschnitt O - P (Folgenutzung Biotopschutzufer)
 Maßstab 1:100



Maßnahme A18: Uferabschnitt IX / Geländeschnitt Q - R (Folgenutzung Biotopschutzufer)
 Maßstab 1:100



000346

Antragsteller: HBM Hagenbacher Bau- und Mineralstoffe	HBM - Hagenbacher Bau- und Mineralstoffe GmbH & Co. KG Auestraße 76767 Hagenbach	Plan-Nr.: B 4.17
Projekt: RAHMENBETRIEBSPLAN für die 17. Erweiterung des Quarzsand- und Kiestagebau Hagenbach Obere Au		
Bearbeitungsunterlage: UVP-Bericht mit - integriertem Fachbeitrag Naturschutz - Natura 2000-Verträglichkeitsuntersuchung - artenschutzrechtlicher Verträglichkeitsuntersuchung		
Planinhalt: Detailpläne Maßnahmen A16 bis A18 (Schnitte Kleingewässer, Uferschnitte O-P und Q-R)		
Planverfasser: 	natur und raum Büro für Landschaftsarchitektur und Umweltplanung	Marxweg 26 67354 Rönneburg Tel. 06232 / 854124 Fax 06232 / 854126 info@natur-und-raum.de
Datum: 05.08.2020	Maßstab: 1:1000 / 1:200 / 1:100	Bearbeiter: Dipl.-Biol. Susanne Meyhofer