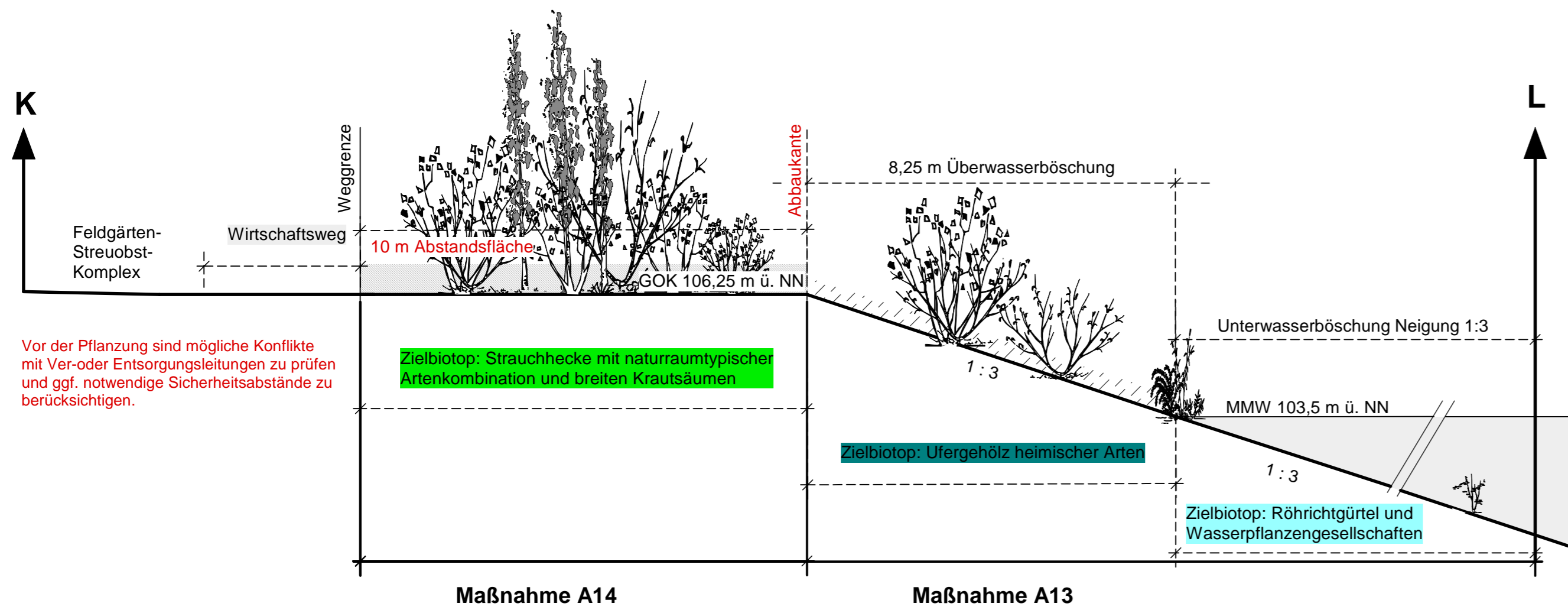
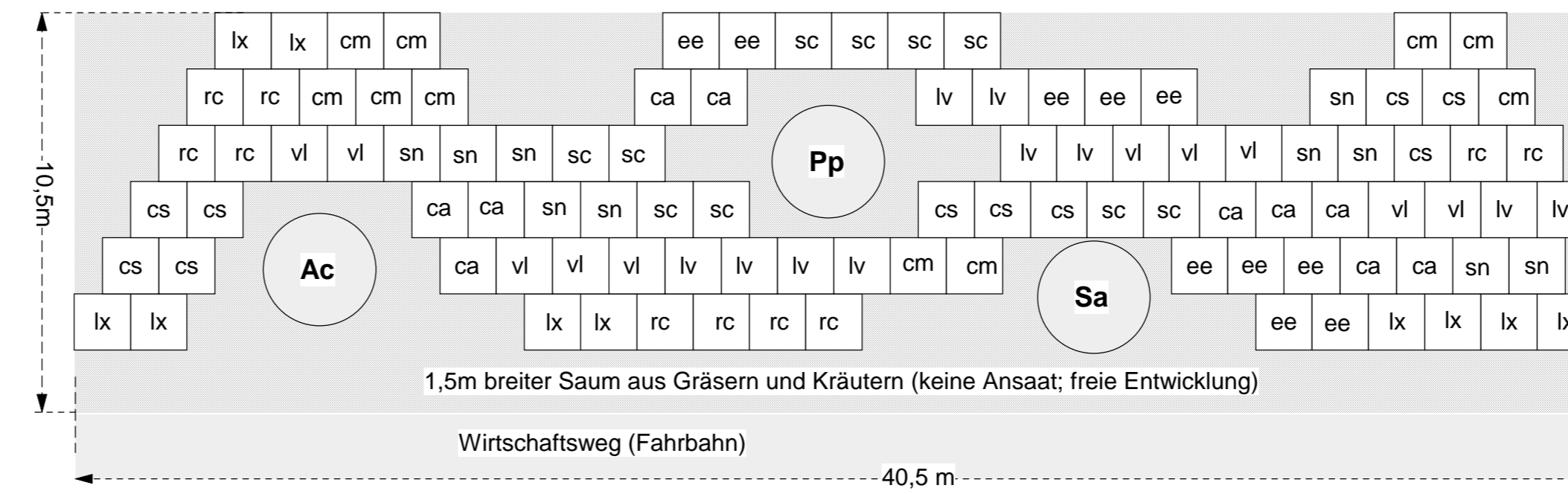


Uferabschnitt VI / Geländeschnitt K - L (Folgenutzung Stille Erholung, Angeln / Pufferzone Biotopschutz)



Pflanzplan Strauchhecke Maßnahmen A11 und A14



In der Maßnahmenfläche A10 kann es zu Konflikten mit einer 20kV-Erdeleitung kommen. Es ist ein Sicherheitsabstand von mindestens 2,5 m zwischen Kabel und Pflanzstelle Gehölz einzuhalten. Der Pflanzplan ist im Bedarfsfall entsprechend anzupassen.

Sträucher:

cs = Cornus sanguinea, Roter Hartriegel, 10 Stück
 ca = Corylus avellana, Haselnuß, 10 Stück
 cm = Crataegus monogyna, Eingriffel, Weißdorn, 10 Stück
 ee = Euonymus europaeus, Pfaffenhütchen, 10 Stück
 lv = Ligustrum vulgare, Liguster, 10 Stück
 lx = Lonicera xylosteum, Gemeine Heckenkirsche, 10 Stück
 rc = Rosa canina, Hundrose, 10 Stück
 sc = Salix caprea, Salweide, 10 Stück
 sn = Sambucus nigra, Schwarzer Holunder, 10 Stück
 vl = Viburnum lantana, Wolliger Schneeball, 10 Stück
 Summe: 100 Sträucher

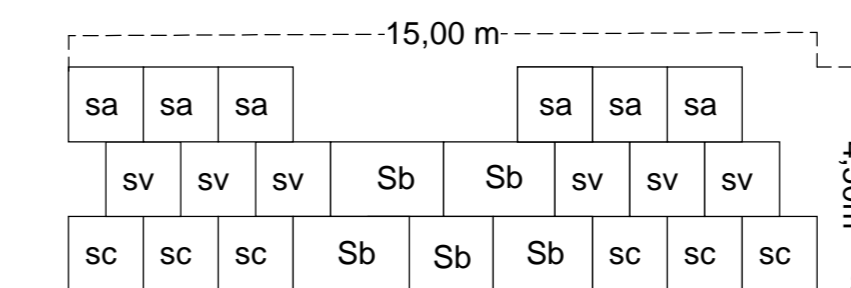
Pflanzqualität: Strauch, verpflanzt, ohne Ballen, 100 - 150
Pflanzraster: Dreiecksverband, Reihenabstand 1,5m; Abstand in der Reihe 1,5m

Bäume:

Ac = Acer campestre, Feldahorn (1 Stück)
 Pp = Prunus padus, Traubenkirsche (1 Stück)
 Sa = Sorbus aucuparia, Eberesche (1 Stück)

Pflanzqualität: Hochstamm, 2xv, mit Ballen, StU 10-12
Pflanzstandorte siehe Plan B 4.12
 Es sind gebietsheimische, herkunftsgesicherte Gehölze zu verwenden.

Pflanzplan Uferweidengebüsch Maßnahmen A8, A11 und A13



Sträucher:

sa = Salix aurita, Ohr-Weide, 6 Stück
 sc = Salix cinerea, Grau-Weide, 6 Stück
 sv = Salix viminalis, Korb-Weide, 6 Stück

Pflanzqualität: verpflanzt, ohne Ballen, 60-100
Pflanzraster: Dreiecksverband; Reihenabstand 1,5m; Abstand in der Reihe 1,5m

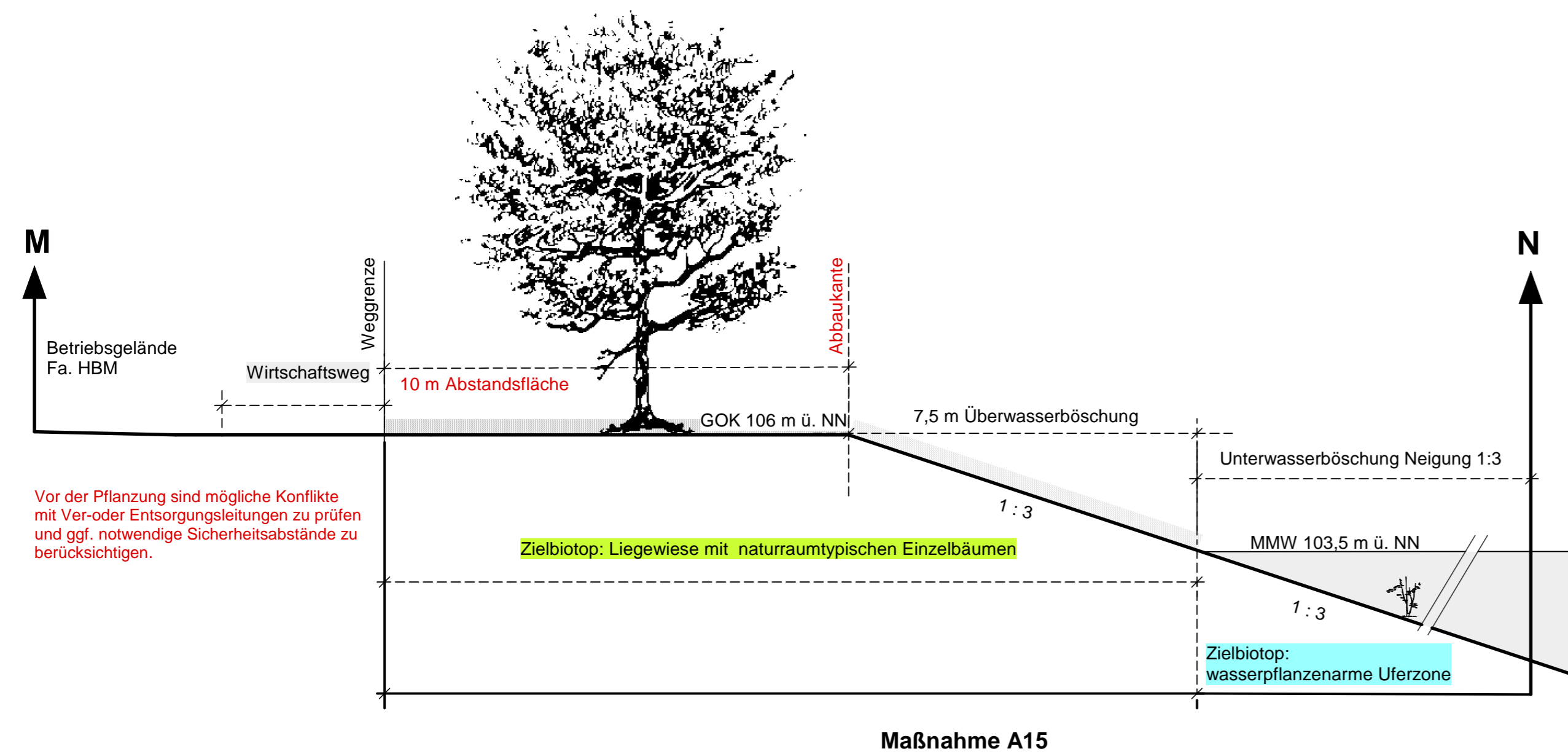
Heister, 150 - 200:

Sb = Salix alba, Silber-Weide, 5 Stück

Pflanzstandorte siehe Plan B 4.12

Es sind gebietsheimische, herkunftsgesicherte Gehölze zu verwenden.

Uferabschnitt VII / Geländeschnitt M - N (Folgenutzung Baden und Liegen)



Pflanzliste Bäume Liegewiese

	Standort	Stück
Stieleiche	Quercus robur	Abstandsstreifen 3
Hainbuche	Carpinus betulus	Abstandsstreifen 2
Silberweide	Salix alba	Uferböschung 2
Silberpappel	Populus alba	Uferböschung 2

Pflanzqualität: 3x verpflanzt, mit Ballen, StU 12-14
 Es sind gebietsheimische, herkunftsgesicherte Gehölze zu verwenden.

000345

Antragsteller: HBM Hagenbacher Bau- und Mineralstoffe	HBM - Hagenbacher Bau- und Mineralstoffe GmbH & Co. KG Austraße 76767 Hagenbach	Plan-Nr.: B 4.16
Projekt: RAHMENBETRIEBSPLAN für die 17. Erweiterung des Quarzsand- und Kiestagebau Hagenbach Obere Au		
Bearbeitungsunterlage: - UVP-Bericht mit integriertem Fachbeitrag Naturschutz - Natura 2000-Verträglichkeitsuntersuchung - artenschutzrechtlicher Verträglichkeitsuntersuchung		
Planinhalt: Detailpläne Maßnahmen A13 bis A15 (Schnitte K-L und M-N)		
Planverfasser: 	natur und raum Büro für Landschaftsarchitektur und Umweltplanung	Maxenweidenweg 26 67354 Römertberg Tel. 06232 / 854124 Fax 06232 / 854126 info@natur-und-raum.de
Datum: 05.08.2020	Maßstab: 1:100	Bearbeiter: Dipl.-Biol. Susanne Mayrhofer