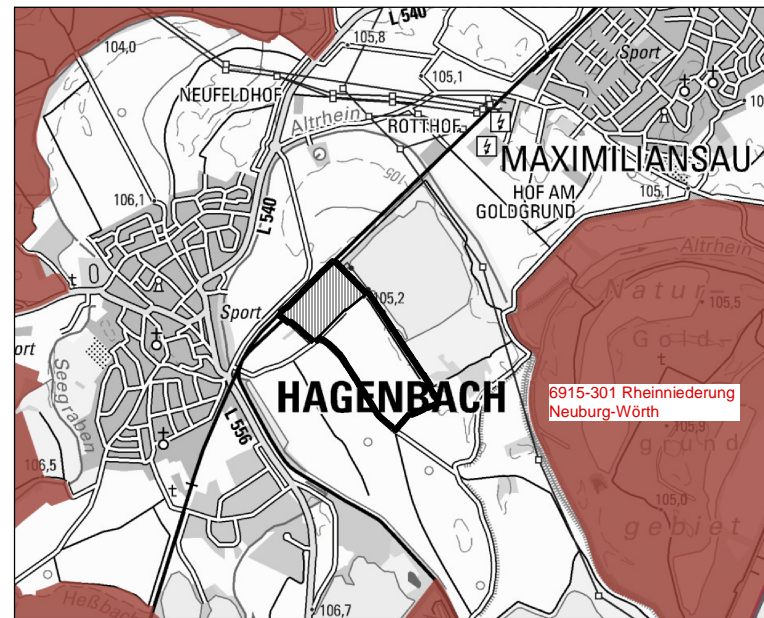
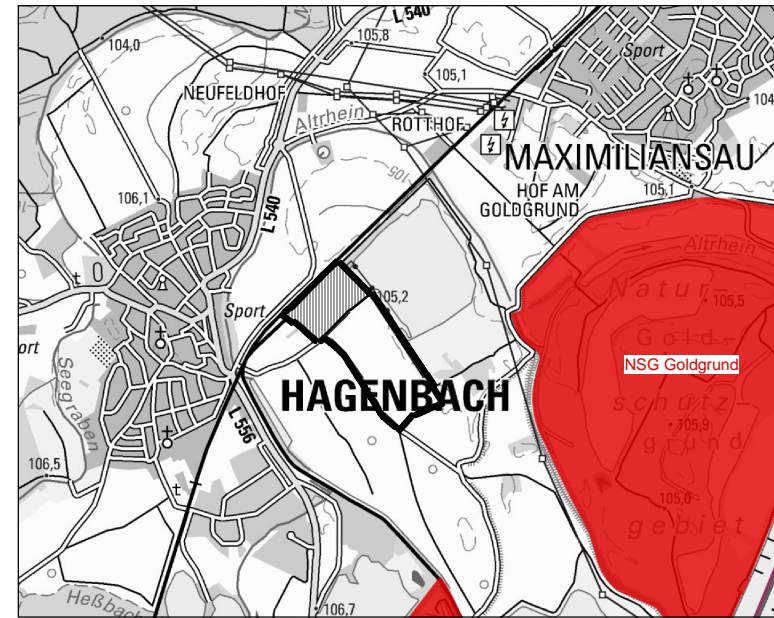


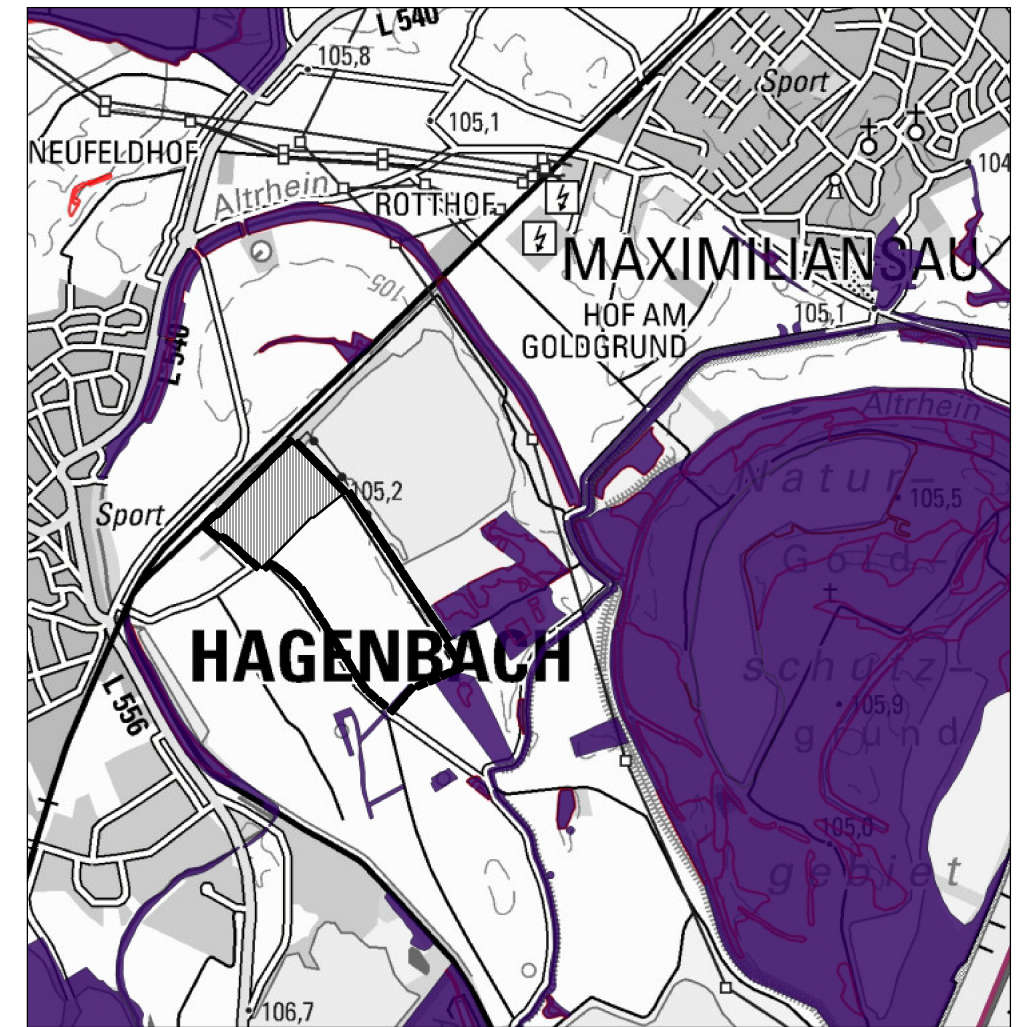
FFH-Gebiete



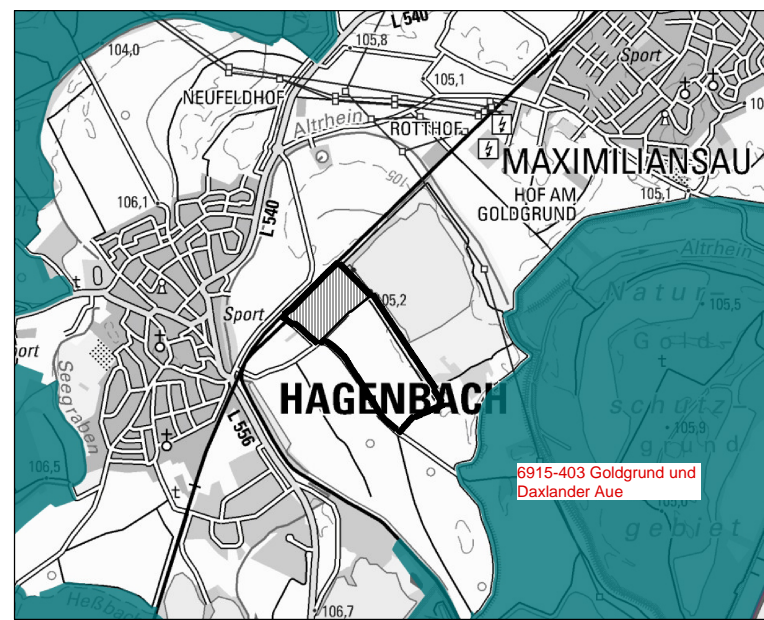
Naturschutzgebiete



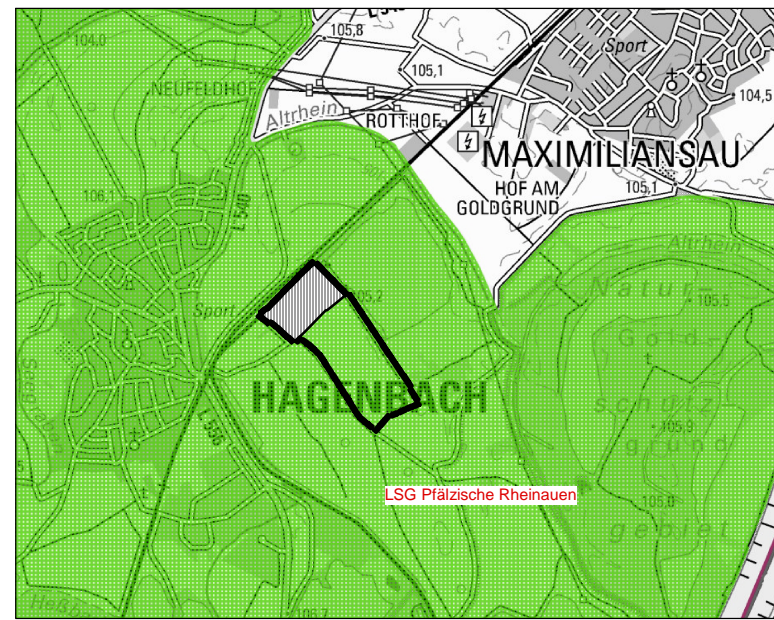
Biotopkataster



EU-Vogelschutzgebiete

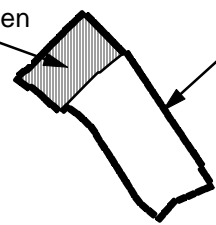


Landschaftsschutzgebiete



Quelle Plangrundlagen:
LANIS / Landschaftsinformationssystem der Naturschutzverwaltung RLP

Fläche Betriebsanlagen
und Halden



Grenze Rahmenbetriebsplan

Antragsteller: HBM HBM - Hagenbacher Bau- und Mineralstoffe GmbH & Co. KG Hagenbacher Bau- und Mineralstoffe Austraße 76767 Hagenbach		Plan-Nr.: B 4.5
Projekt: RAHMENBETRIEBSPLAN für die 17. Erweiterung des Quarzsand- und Kiestagebaus Hagenbach Obere Au		
Bearbeitungsunterlage: UVP-Bericht mit - integriertem Fachbeitrag Naturschutz - Natura 2000-Verträglichkeitsuntersuchung - artenschutzrechtlicher Verträglichkeitsuntersuchung		
Planinhalt: Schutzgebiete und Biotopkataster		
Planverfasser:  natur und raum Büro für Landschaftsarchitektur und Umweltplanung		Marxenweidenweg 26 67354 Römerberg Tel. 06232 / 854124 Fax 06232 / 854126 info@natur-und-raum.de
Datum: 05.08.2020	Maßstab: ohne	Bearbeiter: Dipl.-Biol. Susanne Mayrhofer