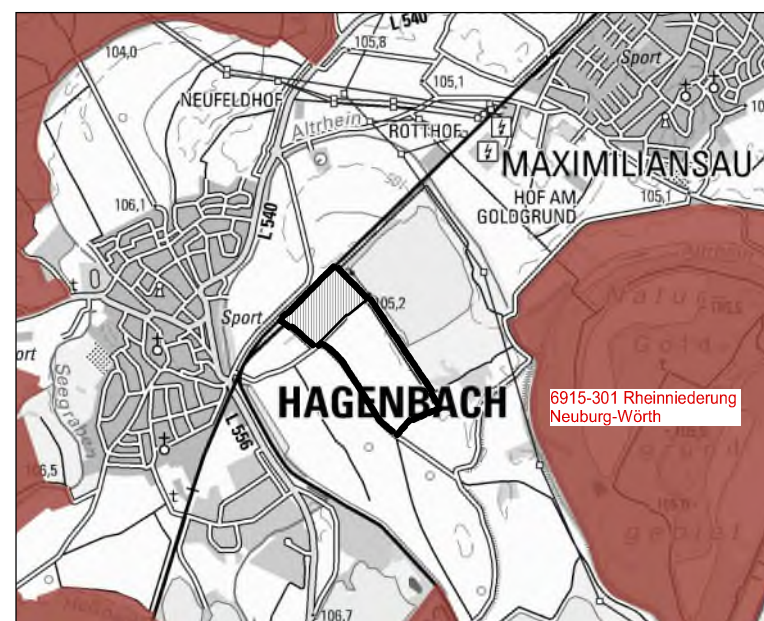
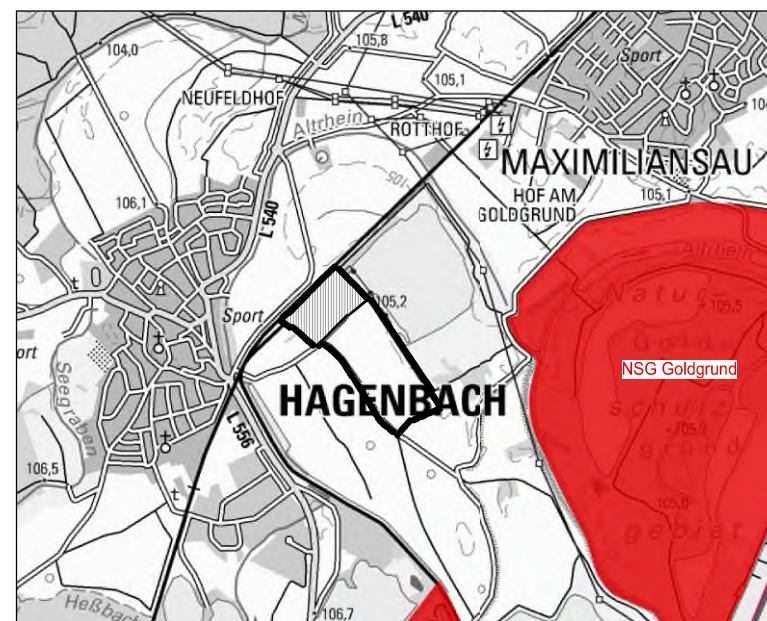


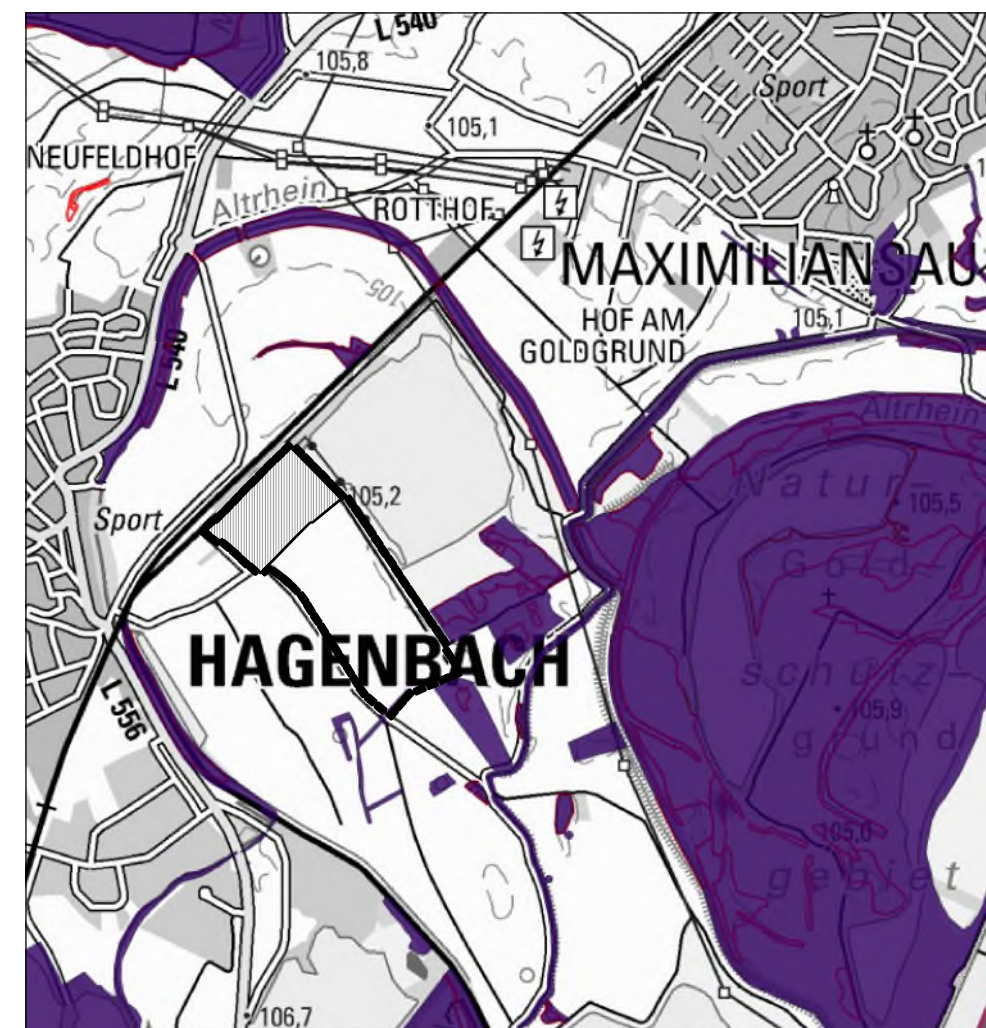
FFH-Gebiete



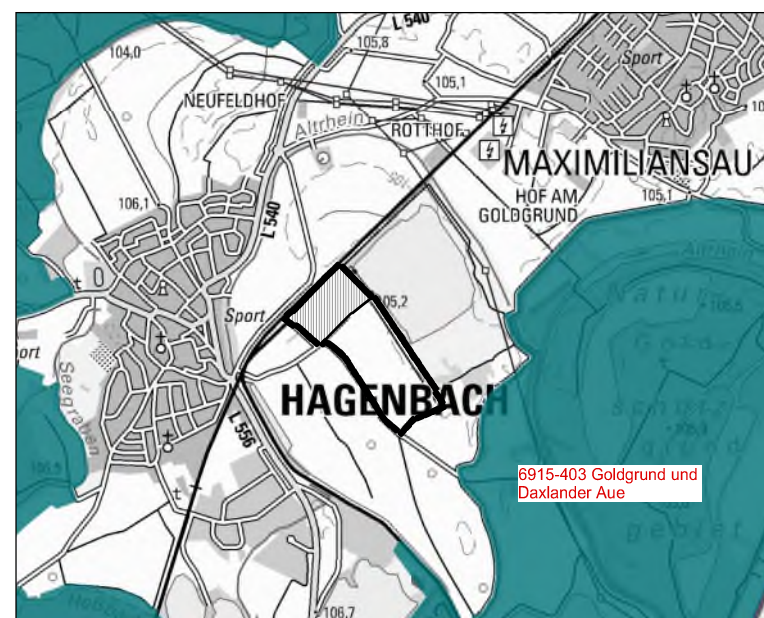
Naturschutzgebiete



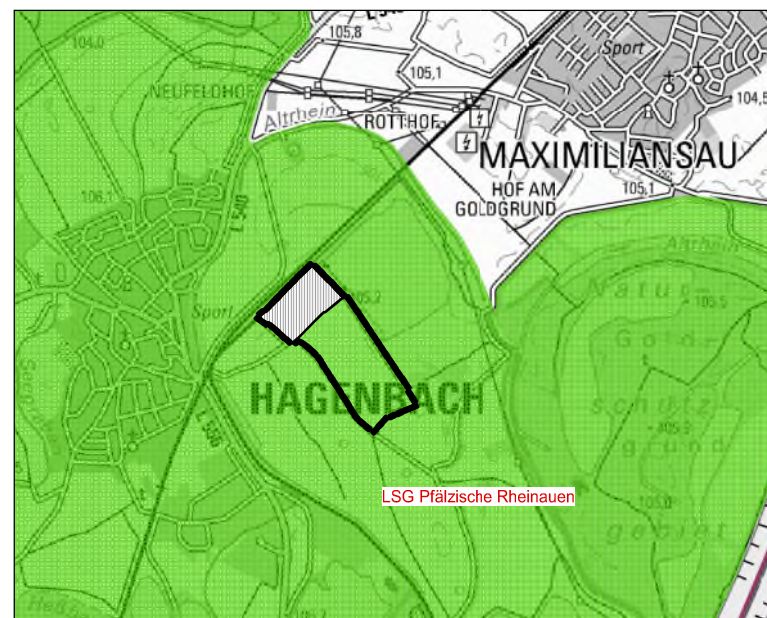
Biotopkataster



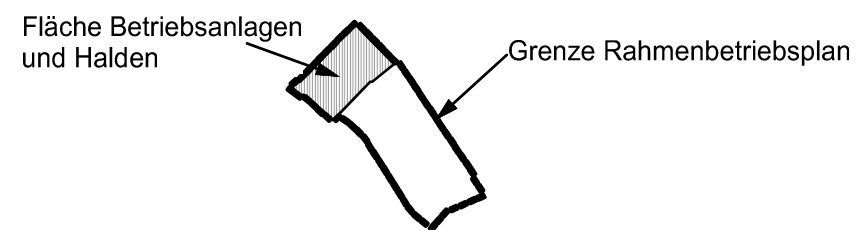
EU-Vogelschutzgebiete



Landschaftsschutzgebiete



Quelle Plangrundlagen:  
LANIS / Landschaftsinformationssystem der Naturschutzverwaltung RLP



Antragsteller: <b>HBM</b> Hagenbacher Bau- und Mineralstoffe		Anlagen-Nr.: <b>A 1.4</b>
HBM - Hagenbacher Bau- und Mineralstoffe GmbH & Co. KG Austraße 76767 Hagenbach		
Projekt: <b>RAHMENBETRIEBSPLAN für die 17. Erweiterung</b> des Quarzsand- und Kiestagebaus Hagenbach Obere Au		
Planinhalt: <b>Schutzgebiete und Biotopkataster</b>		
Planverfasser:  <b>natur und raum</b> Büro für Landschaftsarchitektur und Umweltplanung		Marxenweidenweg 26 67354 Römerberg Tel. 06232 / 854124 Fax 06232 / 854126 info@natur-und-raum.de
Datum: 05.08.2020	Maßstab: ohne	Bearbeiter: Dipl.-Biol. S. Mayrhofer