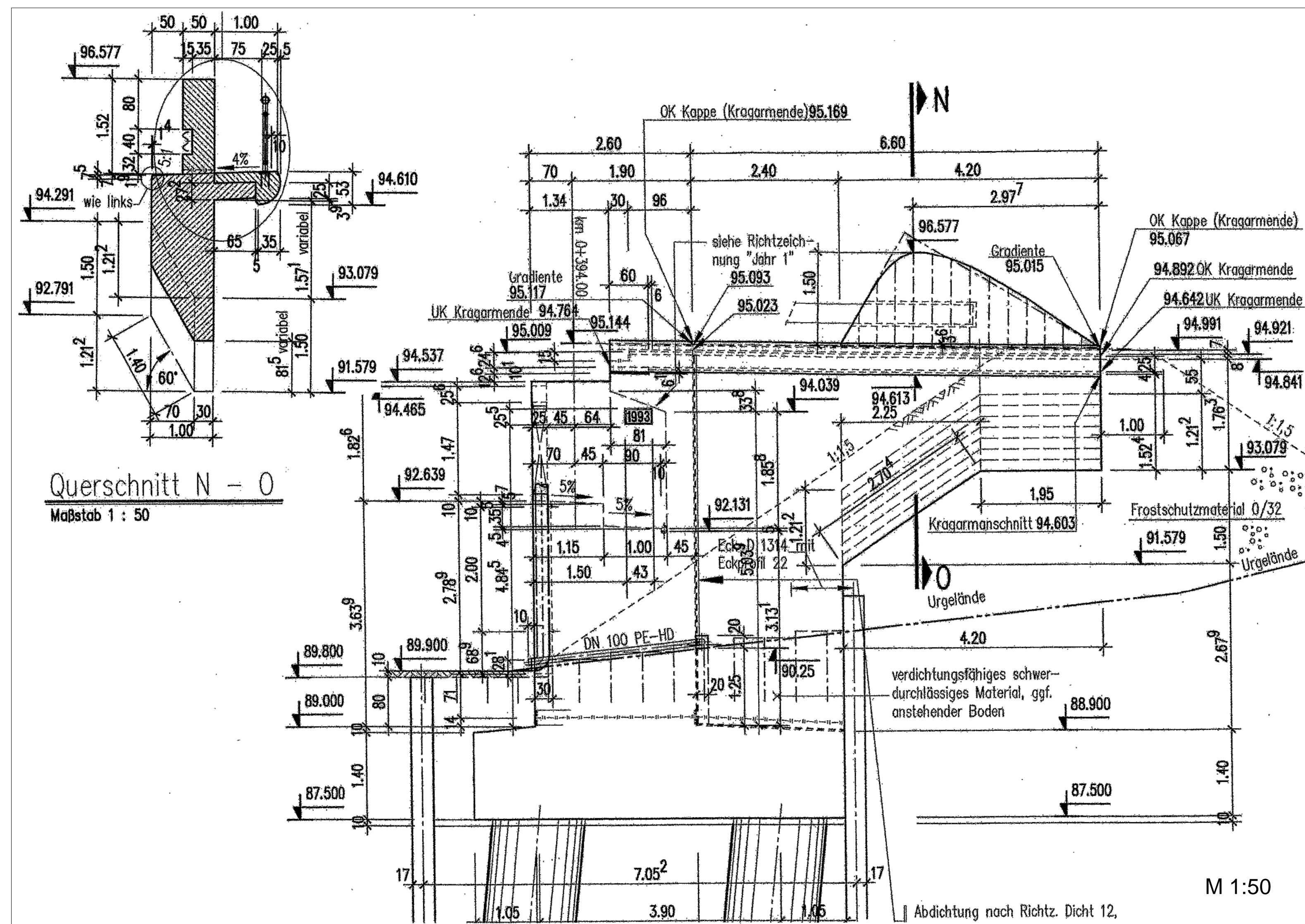


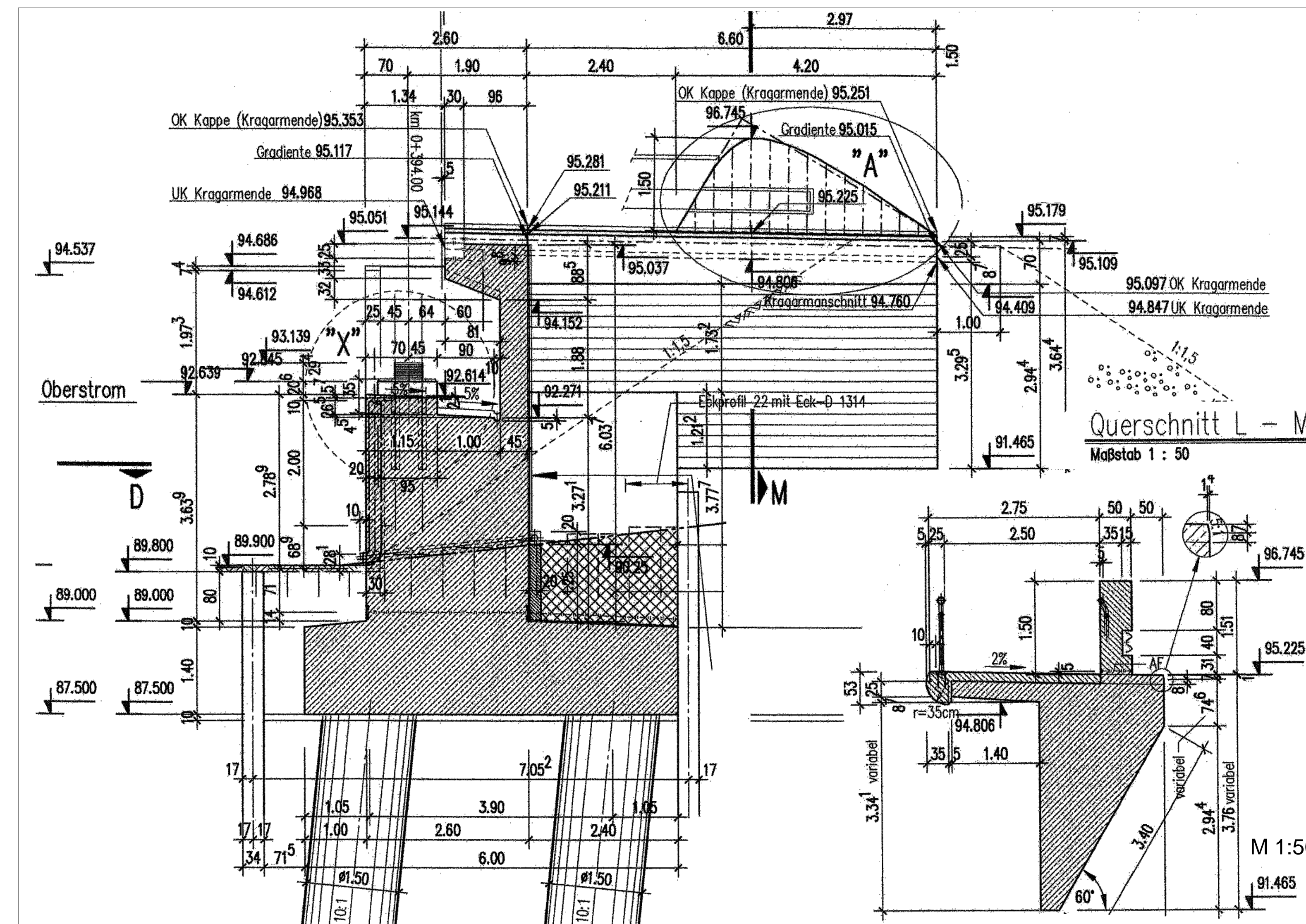
Ansicht: Widerlager - Südseite
Oberstrom

Plangrundlage: Auszug aus Schalplan S-001 "c"
der P. Holzmann AG,
Stand: Prüfeintragung: 18.08.1993



Ansicht: Widerlager - Nordseite
Unterstrom

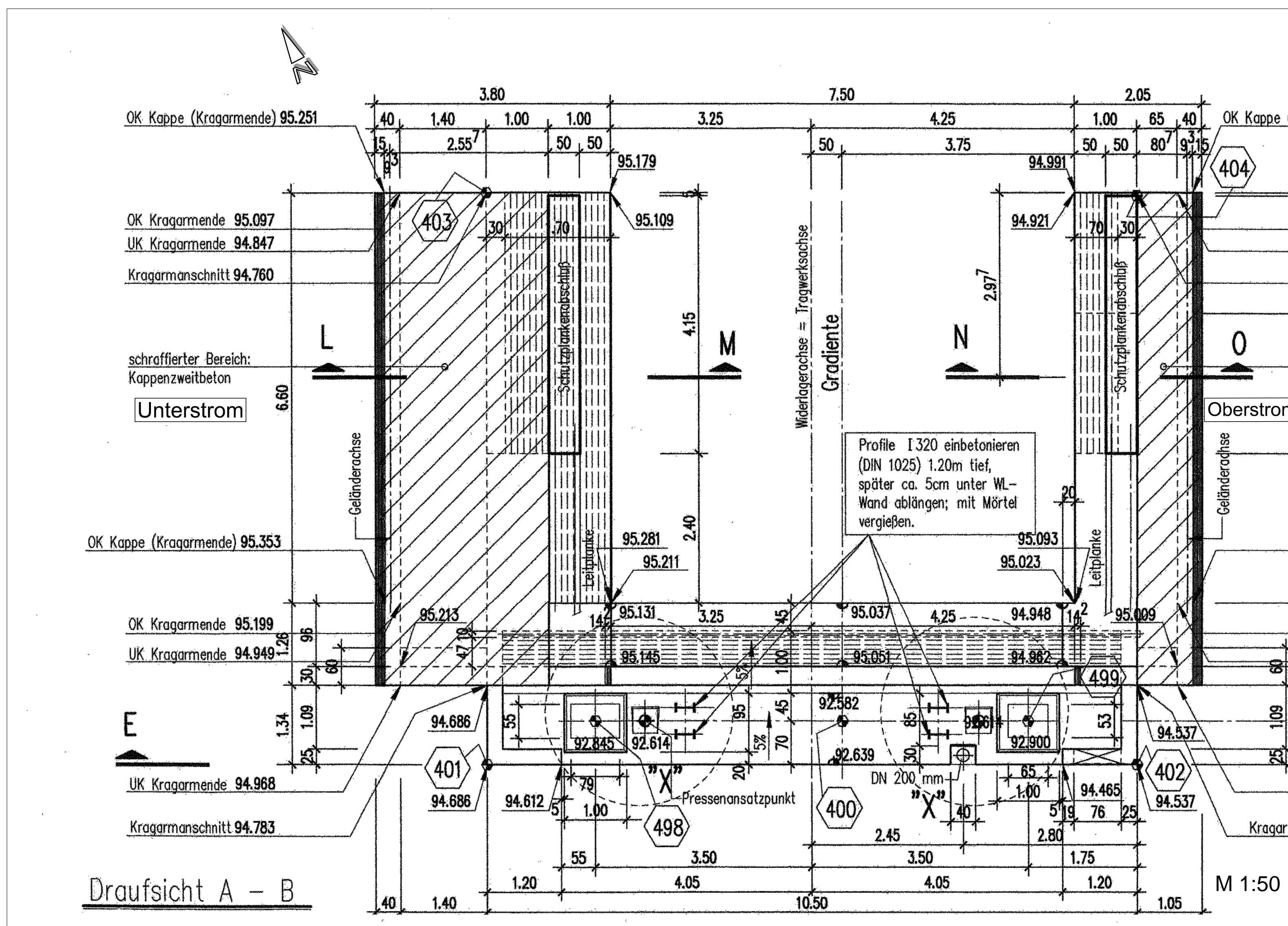
Plangrundlage: Auszug aus Schalplan S-001 "c"
der P. Holzmann AG,
Stand: Prüfeintragung: 18.08.1993



- Legende Lageplan / Draufsicht
- 81.74 Bestandshöhen (Vermessung Morawietz)
 - Weg Asphalt (Deichverteidigungsweg auf Deichkrone)
 - Bankette
 - Weg Schotter (Wirtschaftsweg)
 - Deich Böschung
 - Ok. Deich/Berme unbefestigt und sonstige Grünflächen
 - Deichschützstreifen (bauzeitlich als Baustraße mit Schotter befestigt)
 - Spundwand
 - Wasser
 - Gemarkungsgrenze
 - Flurgrenze
 - Flurstück
 - geplanter Deich
 - Grenze Planfeststellungsbereich

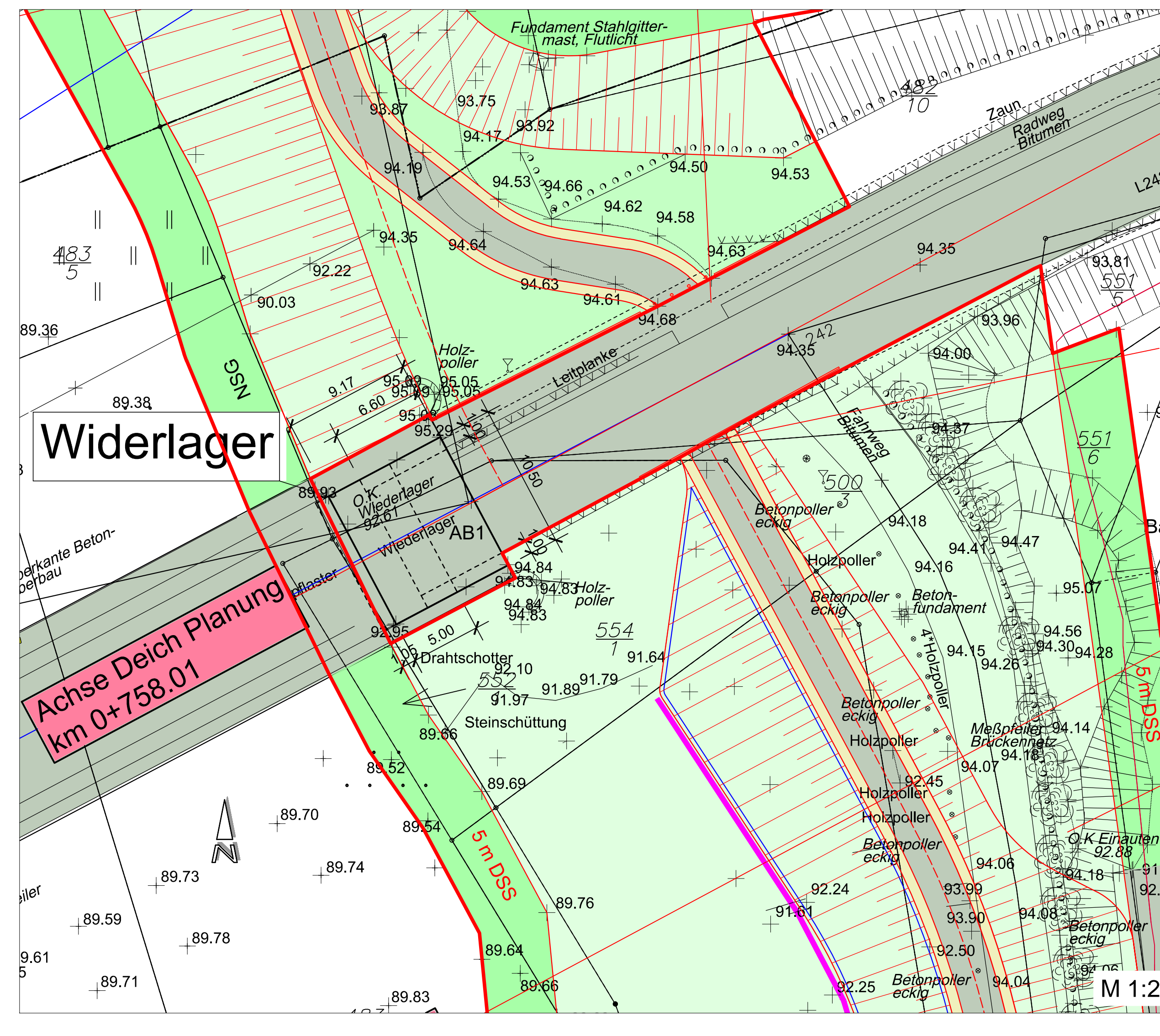
Draufsicht: Widerlager Gensingen

Plangrundlage: Auszug aus Schalplan S-001 "c"
der P. Holzmann AG,
Stand: Prüfeintragung: 18.08.1993



Lageplan: Widerlager Gensingen

Auszug aus Lageplan Teil 2
Stand: 01.07.2015



ANDERUNG		DATUM	GEZ. / BEARB.	GEPRÜFT	BALHERR
					
vertreten durch Struktur- und Genehmigungsdirektion Süd Regionalstelle Wasserwirtschaft, Abfallwirtschaft, Bodenschutz Kleine Langgasse 3 55116 Mainz					
Datum: 01.02.2016 Gez.: I. A. Dr.-Ing. Th. Belmann Datum, Unterschrift: Oberbauführer					
Nahedeiche, 4. BA Gensingen					
Brückenwiderlager Gensingen Lageplan, Ansichten, Details					
		Wasser: <input type="checkbox"/> Abwasser: <input type="checkbox"/> Abfall: <input type="checkbox"/>		PLANUNGSSTAND Planfeststellung gem. § 68 WHG	
Darmstadt · Freiburg · Hamburg		BEARBEITET: Nov. 2013 GEZEICHNET: Nov. 2013 GEPRÜFT: 01.02.2016 STAND: 01.02.2016 MASSSTAB: 1:50 / 1:250		NAME: Reuser/Krause REUSER/KRAUSE 5-550 06151/603-0 Ing. J. Kilian	
PLANVERFASSER: 01.02.2016		PLAN-NR.: 5-560-GE/ 6.1		PROJEKT-NR.: 5-550	