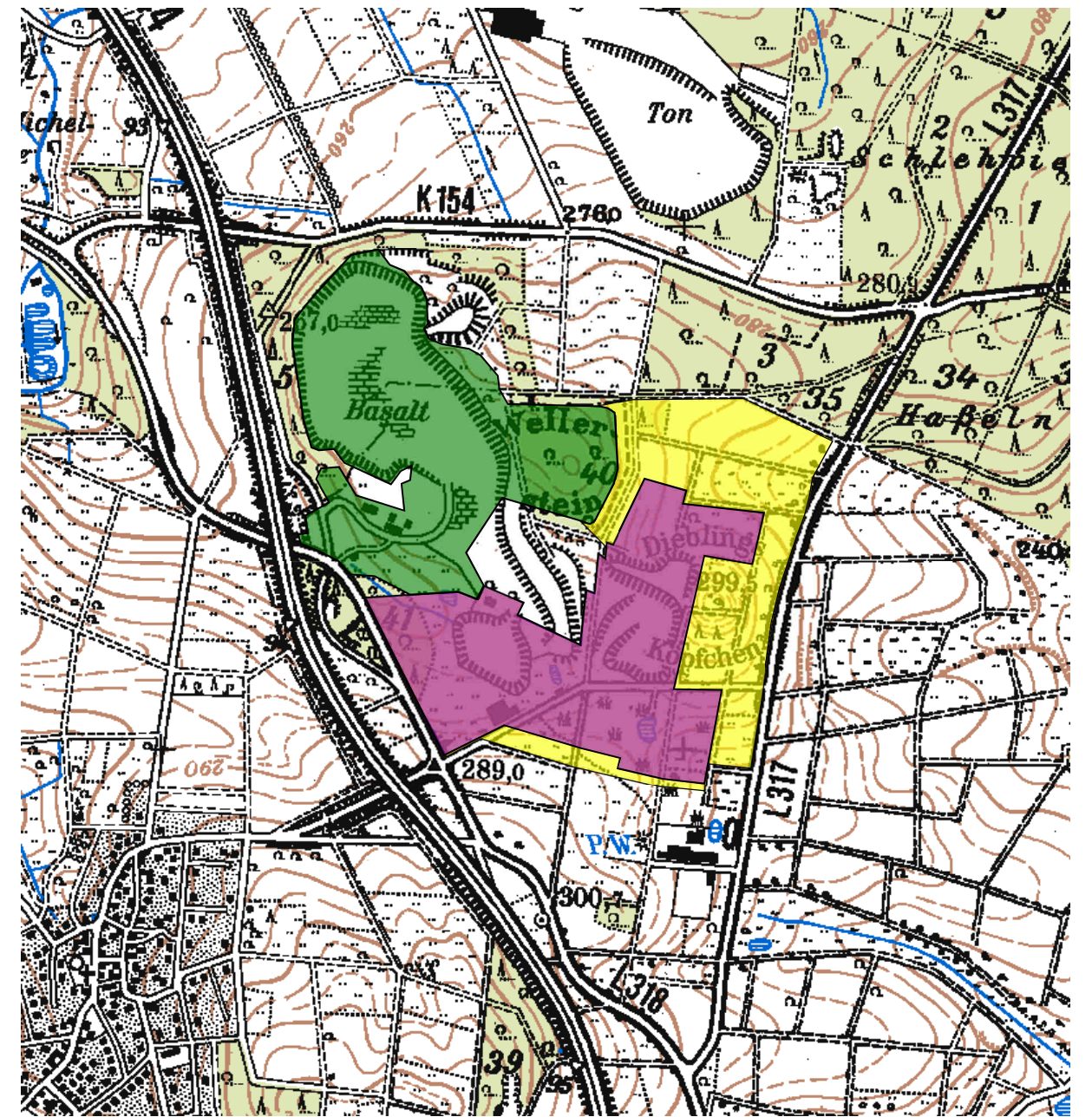


(Ausschnitt aus der TK 25 © Hess. Landesvermessungsamt 2001)



(Ausschnitt aus der TK 25 © Hess. Landesvermessungsamt 2001)

- - - Gemarkungsgrenzen
- Tontagebau Christel: beanspruchte Betriebs- und Abbaufäche
- Tontagebau Christel: geplante Erweiterungsfläche
- Basalttagebau Nentershausen: Betriebs- und Abbaufäche

Tontagebau Christel
Obligatorischer Rahmenbetriebsplan
 Erweiterung des Tagebaus, Änderung der Verfüllung und Wiedernutzbarmachung

Anlage 1.1
Übersichtskarte

Planungsstand 06/2017 Maßstab 1 : 25.000 / 12.500

Antragsteller: **SIBELCO DEUTSCHLAND GmbH**

Planverfasser: **MÜLLER-LEWINSKI**
 Freier Landschaftsarchitekt
 Flugplatzstr. 7 35447 Reiskirchen



— Beantragte Rahmenbetriebsplangrenze

Tontagebau Christel
Obligatorischer Rahmenbetriebsplan
 Erweiterung des Tagebaus, Änderung der
 Verfüllung und Wiedernutzbarmachung

Anlage 1.2
Flurstückskarte

Planungsstand: 05/2017 Maßstab 1 : 4.000

Antragsteller: **SIBELCO DEUTSCHLAND GmbH**

Planverfasser: **MÜLLER-LEWINSKI**
 Freier Landschaftsarchitekt
 Flugplatzstr. 7 35447 Reiskirchen



- Beantragte Rahmenbetriebsplangrenze für den Tontagebau Christel

- Flächennutzungen**
- Wald / Forstwirtschaft
- Landwirtschaftliche Nutzfläche (Acker, Grünland, Streuobstwiese)
- Ohne spezielle Signatur: durch den Basalt- und Tonabbau beanspruchtes Gelände
- Gewerbebetrieb im Außenbereich
- Verkehrswege

- Versorgungsleitungen**
- 20 kV-Freileitung
- - - Gasleitung

- Schutzgebiete**
- Naturpark

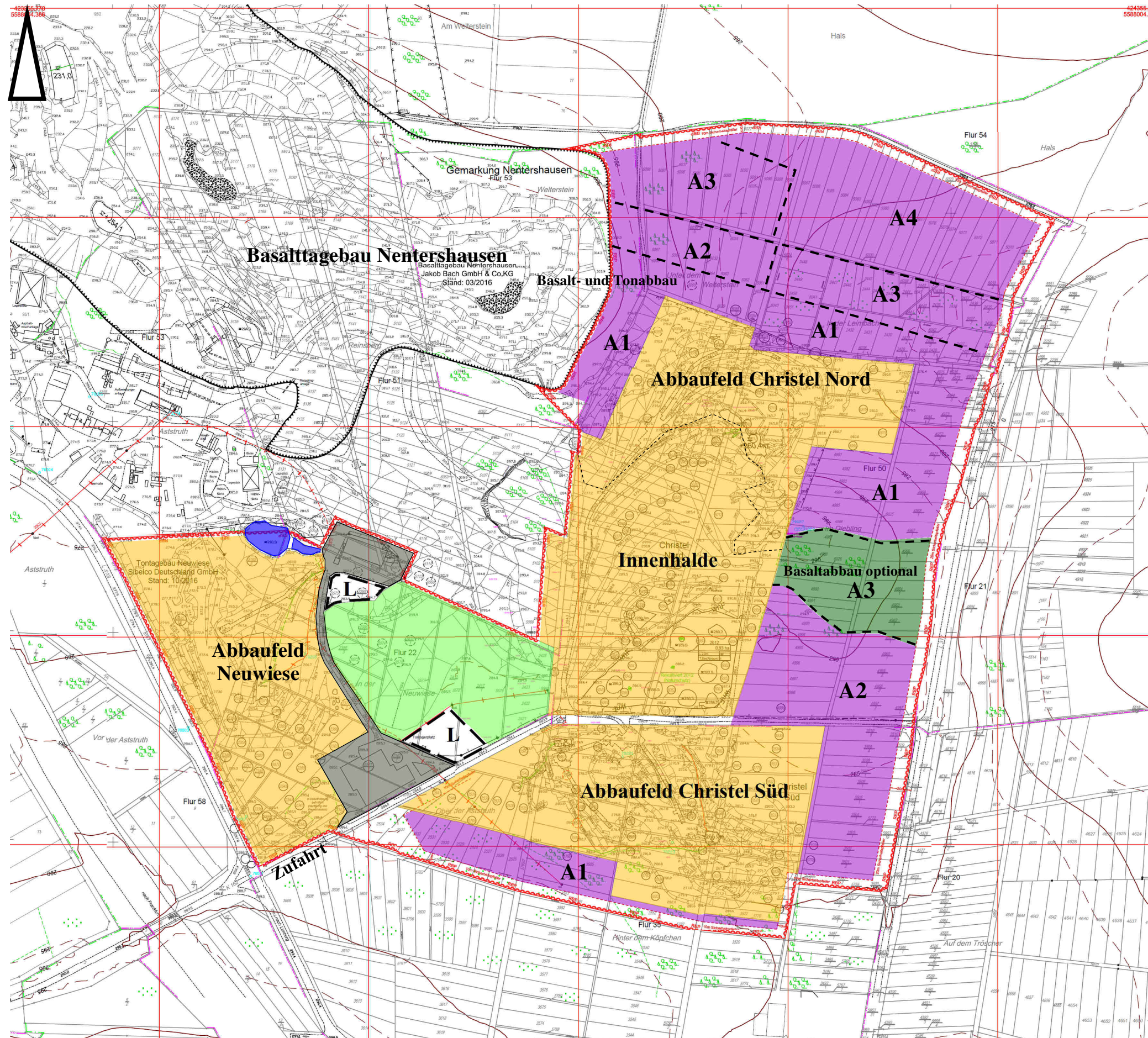
- Geplante Vorhaben**
- Geplantes Gewerbegebiet gem. Flächennutzungsplan der VG Montabaur











- Altablagerung**
- Im Flächennutzungsplan eingezeichnete Altablagerung

Tontagebau Christel
Obligatorischer Rahmenbetriebsplan
 Erweiterung des Tagebaus, Änderung der Verfüllung und Wiedernutzbarmachung

Anlage 1.3
Flächennutzungen und Schutzgebiete

Planungsstand: 05/2017 Maßstab 1 : 5.000
 Antragsteller: **SIBELCO DEUTSCHLAND GmbH**
 Planverfasser: **MÜLLER-LEWINSKI**
 Freier Landschaftsarchitekt
 Flugplatzstr. 7 35447 Reiskirchen



-  **RBP** Beantragte Grenze des obligatorischen Rahmenbetriebsplans
-  genehmigte Abbaugrenze des Basalttagebaues Nentershausen
-  Genehmigte Abbau- und Kippenfläche:
 - HBP Tontagebau Neuwiese
 - RBP und HBP Tontagebau Christel
 Hier erfolgt eine Anpassung des Abbaus, der Verfüllung und der Rekultivierung
-  Betriebs- und Aufbereitungs-Infrastruktur (genehmigt), wird bis zum Ende der Tongewinnung benötigt
-  Tonlagerplatz (wird bis zum Ende der Tongewinnung benötigt)
-  Absatzbecken (genehmigt) wird bis zum Ende der Tongewinnung benötigt
-  Ehemals bergbaulich genutztes Gelände (in Sukzession befindlich, wird nicht durch das Vorhaben beansprucht)
-  Beantragte Eingriffsfläche (Erweiterung des Tontagebaus)
A1 - A4 = Abbauphasen
-  Beantragte Eingriffsfläche (Basaltabbau optional)
-  Ohne Signatur Sicherheitspfeiler und Abstandsflächen

Tontagebau Christel
Obligatorischer Rahmenbetriebsplan
 Erweiterung des Tagebaus, Änderung der Verfüllung und Wiedernutzbarmachung
Anlage 1.4
Genehmigungs- und Planungsbestand
 Planungsstand 04/2017 Maßstab 1 : 4.000
Antragsteller: SIBELCO DEUTSCHLAND GmbH
 Planverfasser: MÜLLER-LEWINSKI
 Freier Landschaftsarchitekt
 Flugplatzstr. 7 35447 Reiskirchen