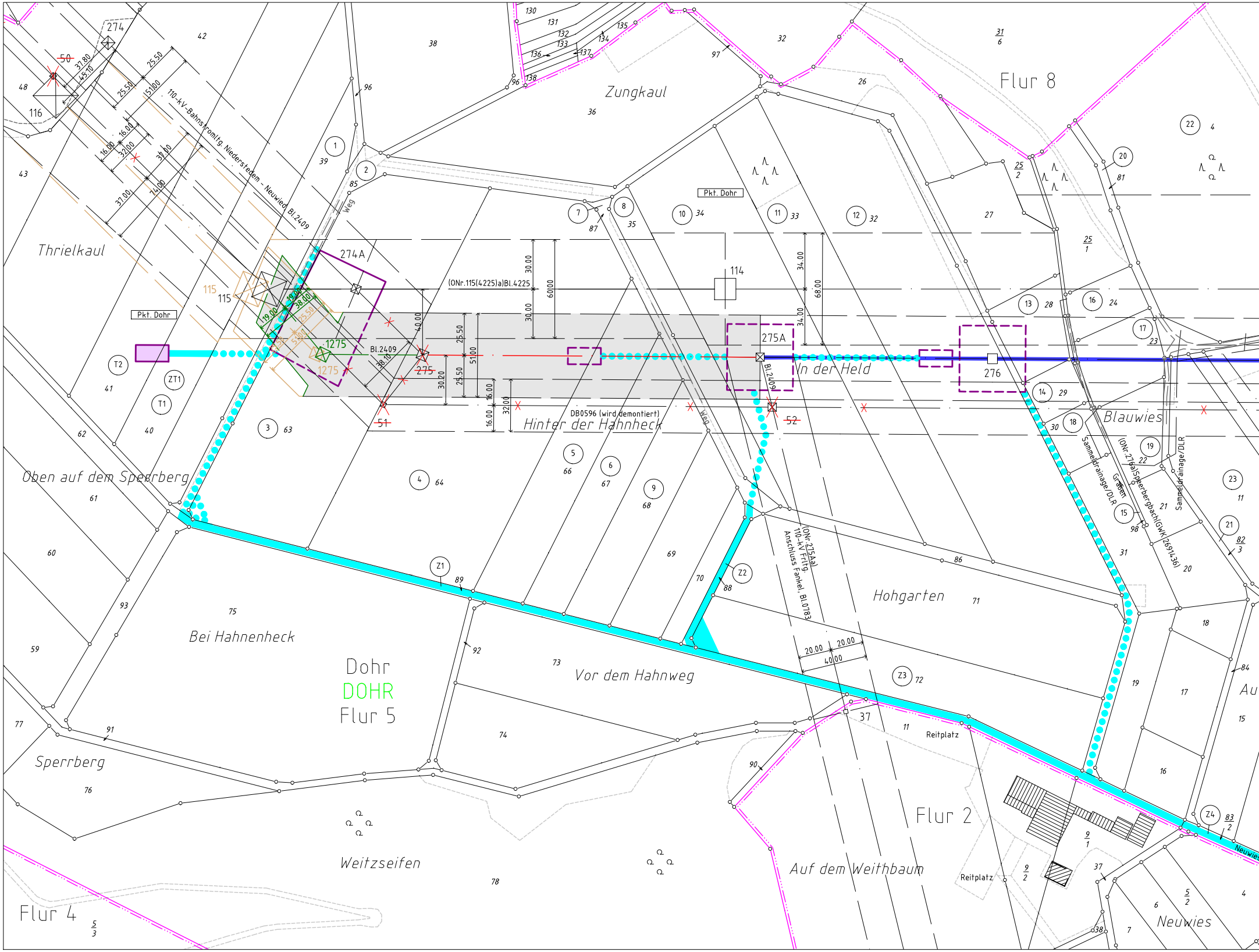
Flur 8
Flur 5
Flur 2
Flur 4
Dohr
DOHR
Zungkaul
Thrielkaul
Oben auf dem Sperrberg
Bei Hahnenheck
Vor dem Hahnweg
Hinter der Hahnheck
In der Held
Hohgarten
Blauwies
Sperrberg
Weitzseifen
Auf dem Weithbaum
Neuwies
Reitplatz
Reitplatz
Pkt. Dohr
Pkt. Dohr
110-kV-Bahnstromltg. Niederstedem - Neuwied Bl.2409
(ONr.115(4225)a)Bl.4225
DB0596 (wird demontiert)
(ONr.275Aa) 110-kV Fritg. Anschluss Fankel, Bl.0783
(ONr.276a)Sperrbergbach(GWK 269436)
Sammeldrainage/DLR
Sammeldrainage/DLR
Graben
Weg
Weg
Bl.2409
Bl.2409
274
274A
115
115
1275
1275
275
275A
276
114
50
51
52
37
T1
T2
ZT1
Z1
Z2
Z3
Z4
30.00
30.00
60.00
34.00
34.00
68.00
40.00
25.50
25.50
51.00
30.20
16.00
16.00
32.00
38.10
37.80
45.10
25.50
25.50
51.00
16.00
16.00
32.00
37.00
37.00
74.00
19.00
38.00
20.00
20.00
40.00
31/6
25/2
25/1
9/1
9/2
5/2
5/3
82/3
83/2
Neuwie

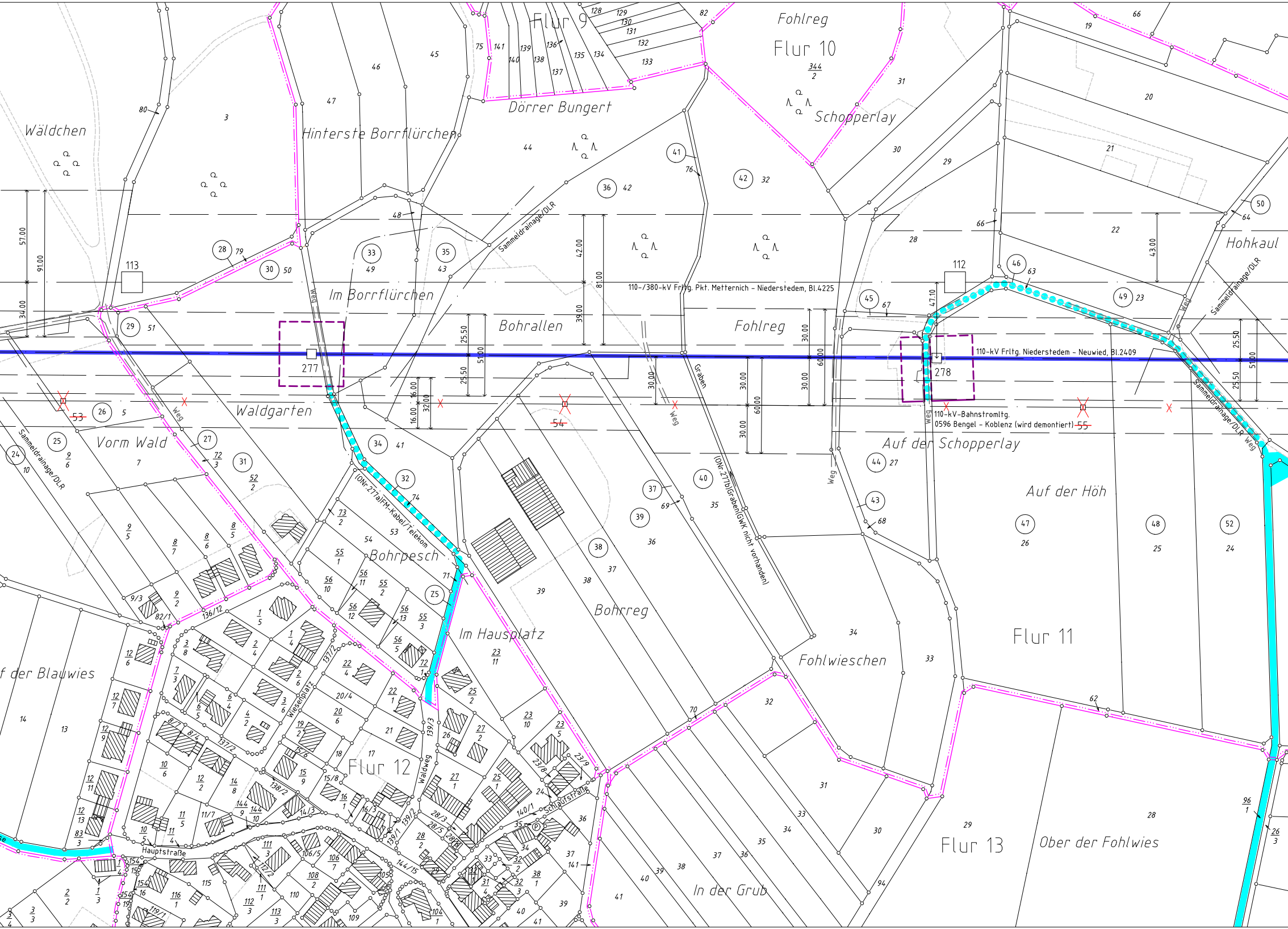
Flur 9
Fohlreg
Flur 10
344/2
Schopperlay
Dörrer Bungert
Hinterste Borrflürchen
Wäldchen
Im Borrflürchen
Bohrallen
Fohlreg
Hohkaul
113
112
277
278
110-/380-kV Frltg. Pkt. Metternich - Niederstedem, Bl.4225
110-kV Frltg. Niederstedem - Neuwied, Bl.2409
110-kV-Bahnstromltg.
0596 Bengel - Koblenz (wird demontiert)
~~53~~
~~54~~
~~55~~
Sammeldrainage/DLR
Weg
Graben
Waldgarten
Vorm Wald
Auf der Schopperlay
Auf der Höh
(ONr.277a)FM-Kabel/Telekom
(ONr.277b)Graben(GWK nicht vorhanden)
Bohrpesch
Bohrreg
Im Hausplatz
Fohlwieschen
Flur 11
f der Blauwies
Wiesenplatz
Flur 12
Waldweg
Flur 13
Ober der Fohlwies
In der Grub
Hauptstraße
Schulstraße
57.00
91.00
34.00
42.00
81.00
39.00
25.50
51.00
25.50
16.00
32.00
16.00
30.00
30.00
60.00
30.00
60.00
30.00
30.00
47.10
43.00
25.50
51.00
25.50

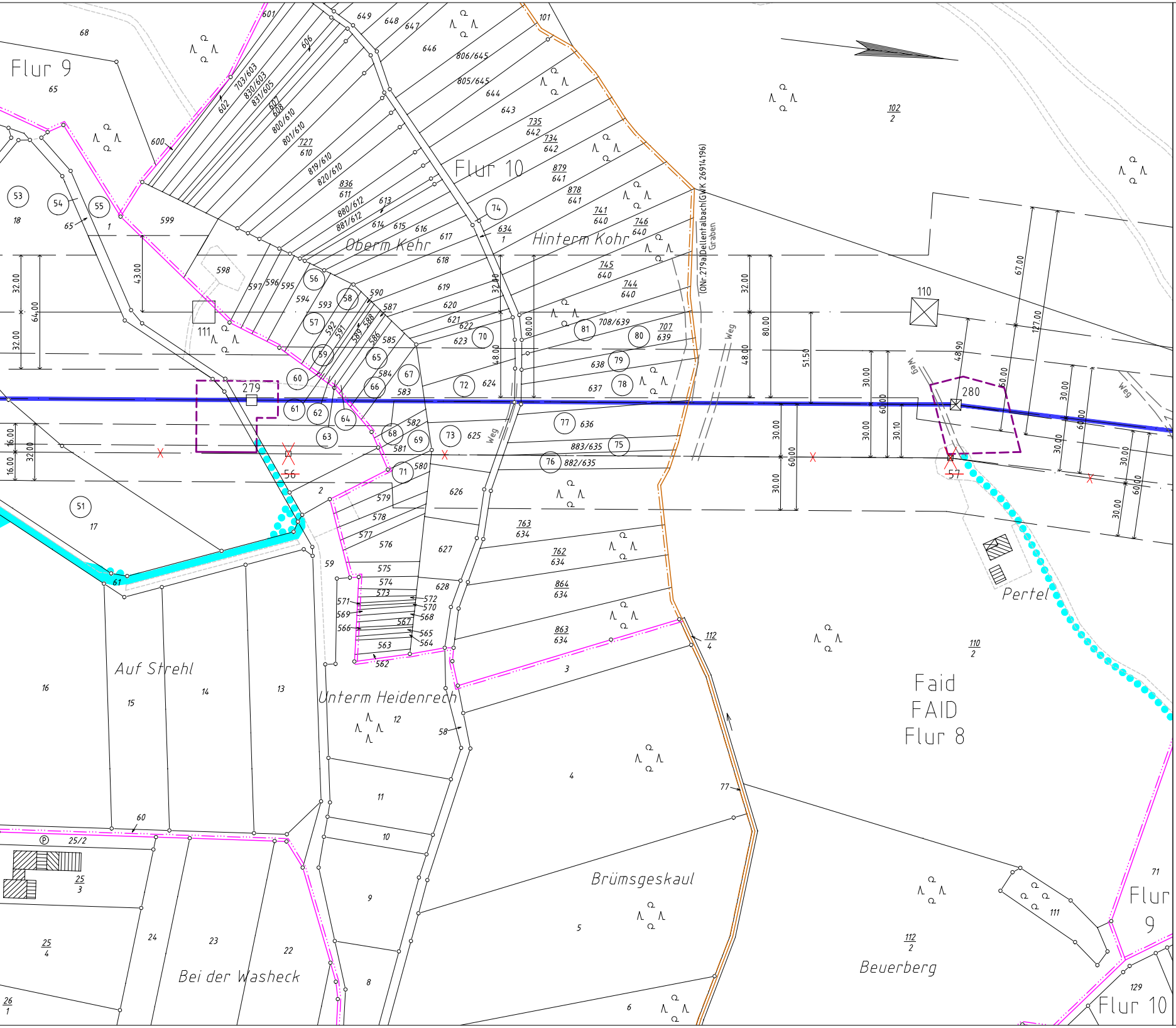

Flur 9
Flur 10
Oberm Kehr
Hinterm Kohr
(ONr.279a) Dellentalbach(GWK 26914196)
Graben
Weg
110
111
279
280
56
57
Auf Strehl
Unterm Heidenrech
Brümsgeskaul
Bei der Washeck
Pertel
Faid
FAID
Flur 8
Beuerberg
Flur 9
Flur 10
32.00
64.00
43.00
80.00
48.00
51.50
30.00
60.00
67.00
127.00
48.90
16.00

Legende

	Staatsgrenze
	Landesgrenze
	Reg.- Bez. Grenze
	Kreisgrenze
	Gemeindegrenze
	Gemarkungsgrenze
	Flurgrenze
☐	Tragmast (vorhanden) mit Leitungsachse
☒	Abspannmast (vorhanden) mit Leitungsachse
☐	Tragmast (geplant) mit Leitungsachse
☒	Abspannmast (geplant) mit Leitungsachse
☒	Abzubauender Mast mit abzubauender Leitung
①	Lfd. Nr. der von der Planung betroffenen Flurstücke (siehe Registerblatt Sp. 2)
Z1	Lfd. Nr. der von der Zuwegung betroffenen Flurstücke (siehe Registerblatt Sp. 2)
ZT1	Lfd. Nr. der von der Zuwegung zu temporären Arbeitsflächen betroffenen Flurstücke (siehe Registerblatt Sp. 2)
T1	Lfd. Nr. der von temporären Arbeitsflächen betroffenen Flurstücke (siehe Registerblatt Sp. 2)
(ONr.1a)	Objektnummer lt. Kreuzungsverzeichnis
	Schutzstreifenrand
☐	notwendige Schutzstreifenfläche für den Freileitungsneubau
☒	notwendige Schutzstreifenfläche für die geplante Umbeseilung und Spannungsreduktion
	temporäre Arbeitsfläche innerhalb des Schutzstreifens (nachrichtliche Darstellung)
	temporäre Arbeitsfläche außerhalb des Schutzstreifens auf Flurstücken mit Leitungsrecht
	temporäre Arbeitsfläche außerhalb des Schutzstreifens auf Flurstücken ohne Leitungsrecht
	Zuwegung
●●●●●●●●●●	Zuwegung auf Basis Leitungsrecht (nachrichtliche Darstellung)

Eintragungen in diesem Farbton

ehemaliger Planungsstand

Eintragungen in diesem Farbton

1. Planänderung

Anlage 7.3.1

Auslegungsvermerk der Gemeinde

1. Planänderung

(Öffentlichkeitsbeteiligung § 43b EnWG)

Der Plan hat ausgelegen in der Zeit vom .... 20 ....
bis .... 20 ....

in der Gemeinde ....

Gemeinde

Siegel

Planfeststellungsvermerk der Planfeststellungsbehörde

Nach § 43b EnWG i.V.m. § 74 VwVfG planfestgestellt durch Beschluss vom .... 20 ....

Planfeststellungsbehörde

Siegel

Auslegungsvermerk der Gemeinde

(Planfeststellungsbeschluss und festgestellter Plan (§ 43b EnWG i.V.m. § 74 VwVfG))

Der Planfeststellungsbeschluss und Ausfertigung des festgestellten Planes haben ausgelegen in der Zeit vom .... 20 ....
bis .... 20 ....

in der Gemeinde ....

Gemeinde

Siegel

Blatt 1 D1

110-kV-Hochspannungsfreileitung

Niederstedem - Neuwied
Bl. 2409

Abschnitt: Pkt. Dohr - Pkt. Faid

Lageplan

1:2000

von Mast Nr. 115 (4225) bis Mast Nr. 280

GEMARKUNG : DOHR
Gemeinde : Dohr
Verbandsgemeinde : Cochem
Kreis : Cochem-Zell
SGD : Nord
Land : Rheinland-Pfalz

Katasteramt : Osteifel-Hunsrück
Grundbuchamt : Cochem

Ausgabe:	15.01.2021	12:00:00
Erstellt:	11.06.2020	14:50:10
Inhalt:	Planung	

OMEXOM

Technikzentrum, Büro Walsrode

westnetz

DRW-S-L