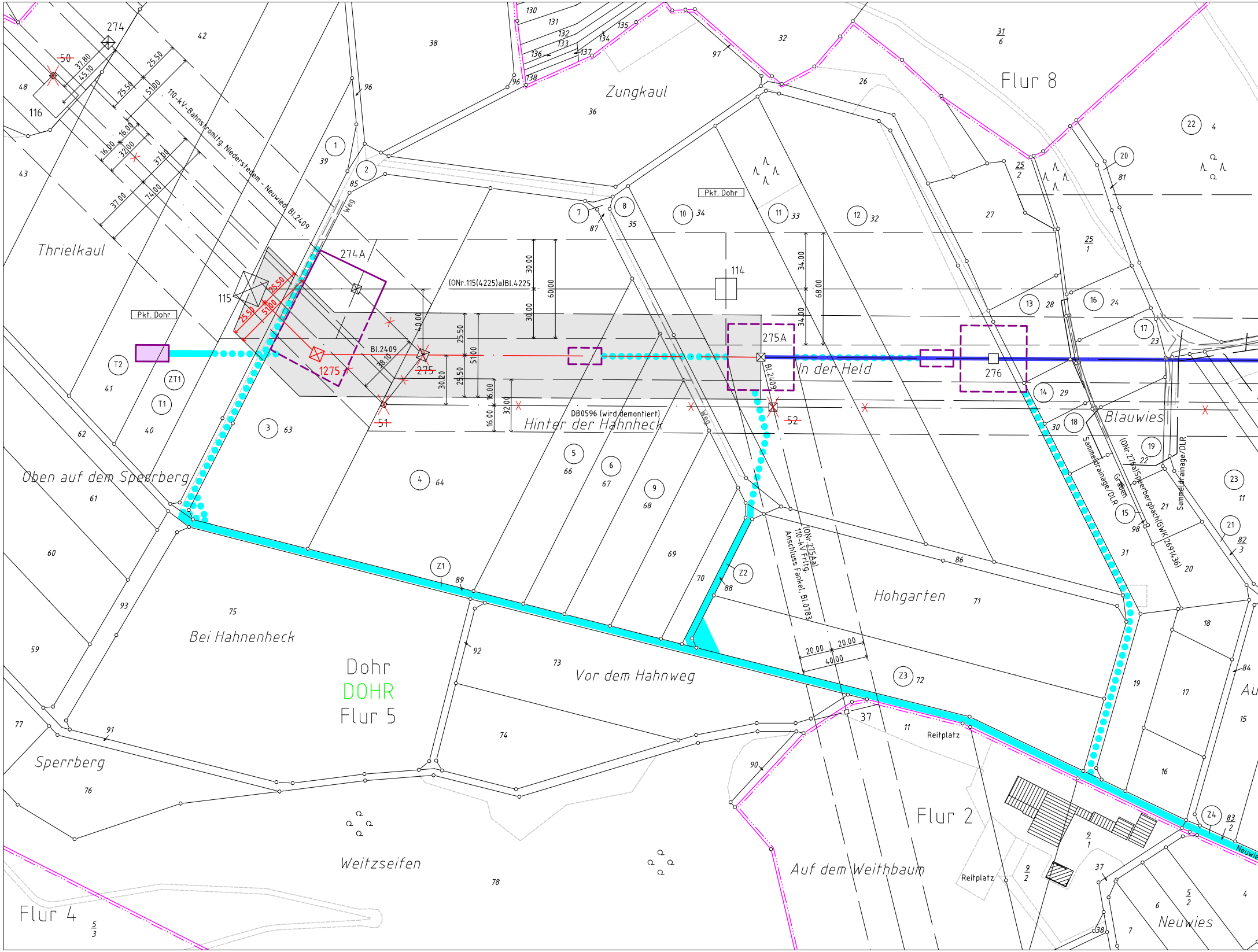
Flur 8
Zungkaul
Thrielkaul
Pkt. Dohr
110-kV-Bahnstromltg. Niederstedem - Neuwied Bl.2409
(ONr.115(4225)a)Bl.4225
Bl.2409
274
274A
115
114
116
275
275A
276
1275
50
51
52
37
T1
T2
ZT1
Z1
Z2
Z3
Z4
37.80
45.10
25.50
51.00
16.00
32.00
37.00
74.00
30.00
60.00
34.00
68.00
40.00
38.10
30.20
20.00
40.00
In der Held
Hinter der Hahnheck
DB0596 (wird demontiert)
Blauwies
Sammeldrainage/DLR
Graben
(ONr.276(a)Sperrbergbach(GWK)2691436)
(ONr.275Aa) 110-kV Frltg. Anschluss Fankel, Bl.0783
Oben auf dem Sperrberg
Hohgarten
Bei Hahnenheck
Vor dem Hahnweg
Dohr
DOHR
Flur 5
Sperrberg
Weitzseifen
Auf dem Weithbaum
Flur 2
Reitplatz
Neuwies
Flur 4
Weg
Neuwie

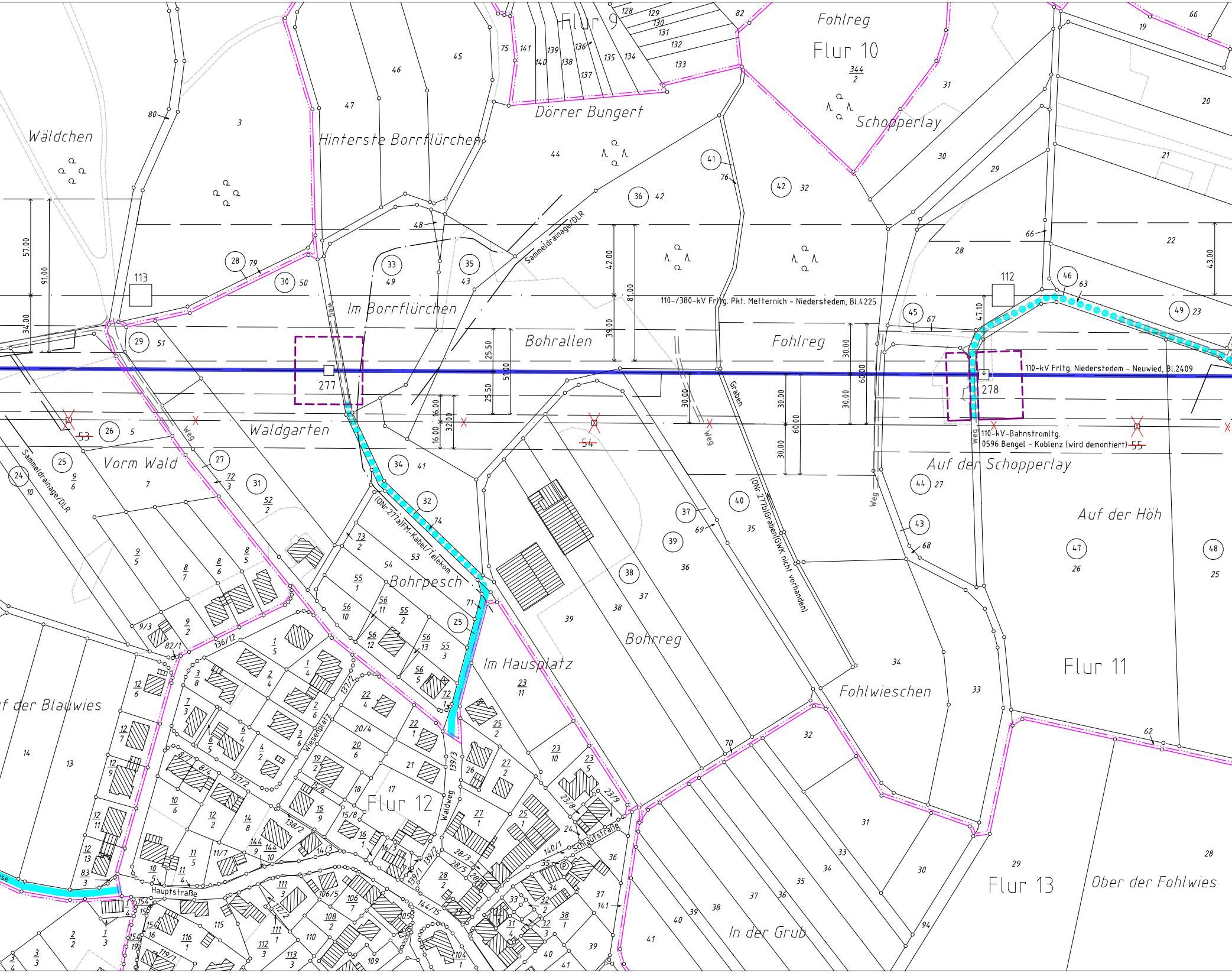
Flur 9
Flur 10
Flur 11
Flur 12
Flur 13
Fohlreg
Schopperlay
Wäldchen
Hinterste Borrflürchen
Dörrer Bungert
Im Borrflürchen
Bohrallen
Fohlreg
Waldgarten
Vorm Wald
Auf der Schopperlay
Auf der Höh
Bohrpesch
Im Hausplatz
Bohrreg
Fohlwieschen
f der Blauwies
In der Grub
Ober der Fohlwies
113
112
277
278
110-/380-kV Frltg. Pkt. Metternich - Niederstedem, Bl.4225
110-kV Frltg. Niederstedem - Neuwied, Bl.2409
110-kV-Bahnstromltg.
0596 Bengel - Koblenz (wird demontiert) ~~55~~
~~53~~
~~54~~
Sammeldrainage/DLR
Sammeldrainage/DLR
(ONr.277a)FM-Kabel/Telekom
(ONr.277b)Graben(GWK nicht vorhanden)
Graben
Weg
Weg
Weg
Weg
Weg
Waldweg
Wiesenplatz
Schlaufstraße
Hauptstraße
57.00
91.00
34.00
42.00
81.00
39.00
25.50
51.00
25.50
16.00
32.00
16.00
30.00
30.00
60.00
30.00
60.00
30.00
30.00
60.00
47.10
43.00

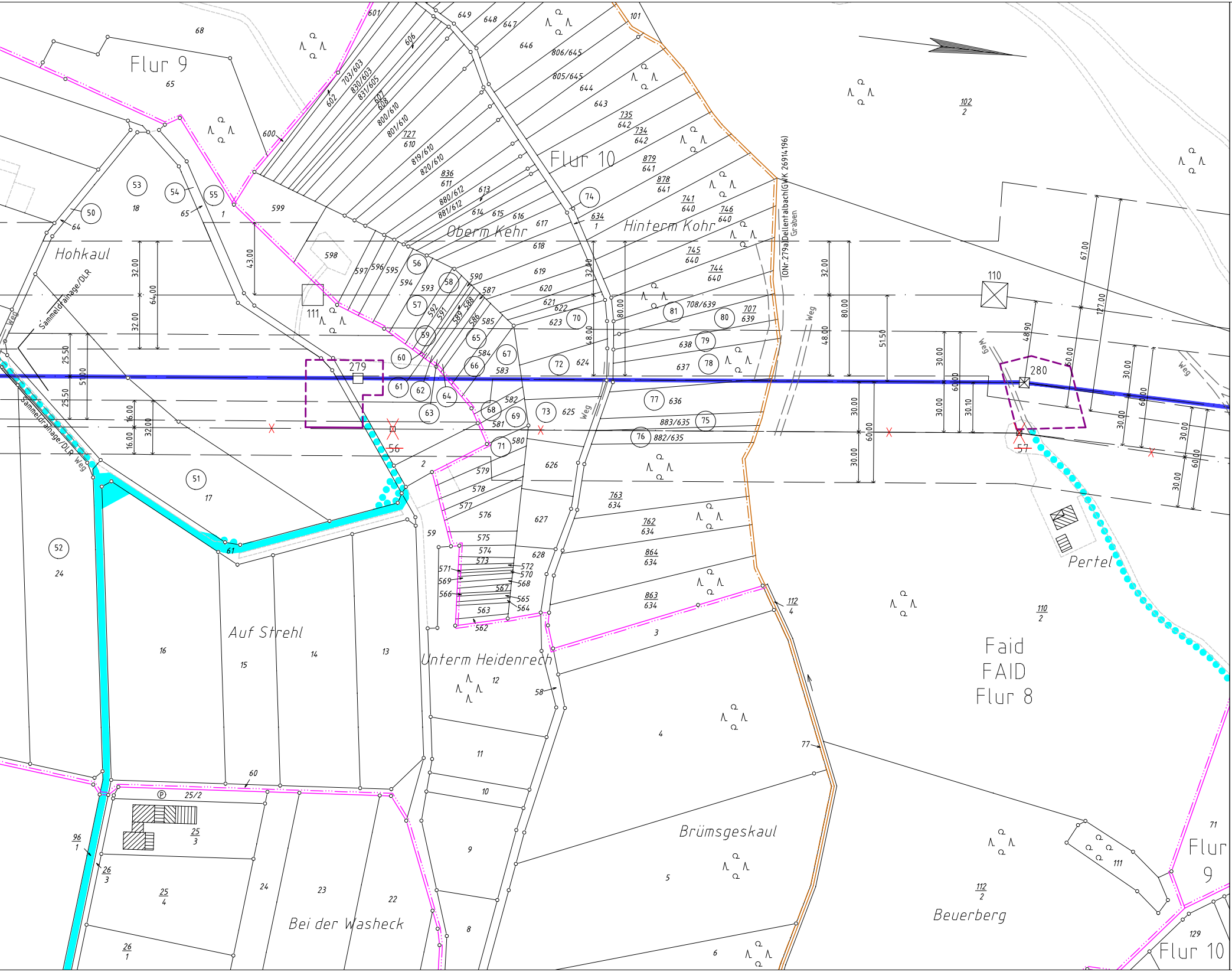
Flur 9
Flur 10
Hohkaul
Oberm Kehr
Hinterm Kohr
Auf Strehl
Unterm Heidenrech
Bei der Washeck
Brümsgeskaul
Faid
FAID
Flur 8
Pertel
Beuerberg
Flur 9
Flur 10
Sammeldrainage/DLR
Weg
(ONr. 279a) Dellentalbach (GWK 26914196)
Graben
279
280
110
111
56
57
50
51
52
53
54
55
56
57
58
59
60
61
62
63
64
65
66
67
68
69
70
71
72
73
74
75
76
77
78
79
80
81
32.00
64.00
43.00
25.50
51.00
16.00
80.00
48.00
51.50
30.00
60.00
67.00
127.00
48.90
30.10

Legende

🟪	Staatsgrenze
🟥	Landesgrenze
🟧	Reg.- Bez. Grenze
— · —	Kreisgrenze
— · —	Gemeindegrenze
— · · —	Gemarkungsgrenze
— ··· —	Flurgrenze
— □ —	Tragmast (vorhanden) mit Leitungsachse
— ☒ —	Abspannmast (vorhanden) mit Leitungsachse
— □ —	Tragmast (geplant) mit Leitungsachse
— ☒ —	Abspannmast (geplant) mit Leitungsachse
✗ — ☒ — ✗	Abzubauender Mast mit abzubauender Leitung
1	Lfd. Nr. der von der Planung betroffenen Flurstücke (siehe Registerblatt Sp. 2)
Z1	Lfd. Nr. der von der Zuwegung betroffenen Flurstücke (siehe Registerblatt Sp. 2)
ZT1	Lfd. Nr. der von der Zuwegung zu temporären Arbeitsflächen betroffenen Flurstücke (siehe Registerblatt Sp. 2)
T1	Lfd. Nr. der von temporären Arbeitsflächen betroffenen Flurstücke (siehe Registerblatt Sp. 2)
(ONr.1a)	Objektnummer lt. Kreuzungsverzeichnis
— — —	Schutzstreifenrand
▨	notwendige Schutzstreifenfläche für den Freileitungsneubau
— ☒ —	notwendige Schutzstreifenfläche für die geplante Umbeseilung und Spannungsreduktion
▨	temporäre Arbeitsfläche innerhalb des Schutzstreifens (nachrichtliche Darstellung)
☐	temporäre Arbeitsfläche innerhalb des Schutzstreifens auf Flurstücken mit Leitungsrecht (nachrichtliche Darstellung)
☐	temporäre Arbeitsfläche außerhalb des Schutzstreifens auf Flurstücken mit Leitungsrecht
🟪	temporäre Arbeitsfläche außerhalb des Schutzstreifens auf Flurstücken ohne Leitungsrecht
━	Zuwegung
●●●●●	Zuwegung auf Basis Leitungsrecht (nachrichtliche Darstellung)

Anlage 7.3.1

Auslegungsvermerk der Gemeinde
(Öffentlichkeitsbeteiligung § 43b EnWG)

Der Plan hat ausgelegen in der Zeit vom .... 20 ....

bis .... 20 ....

in der Gemeinde ....

Gemeinde

Siegel

Planfeststellungsvermerk der Planfeststellungsbehörde

Nach § 43b EnWG i.V.m. § 74 VwVfG planfestgestellt durch Beschluss vom .... 20 ....

Planfeststellungsbehörde

Siegel

Auslegungsvermerk der Gemeinde
(Planfeststellungsbeschluss und festgestellter Plan (§ 43b EnWG i.V.m. § 74 VwVfG))

Der Planfeststellungsbeschluss und Ausfertigung des festgestellten Planes haben ausgelegen in der Zeit vom .... 20 ....

bis .... 20 ....

in der Gemeinde ....

Gemeinde

Siegel

Blatt 1

110-kV-Hochspannungsfreileitung
Niederstedem - Neuwied
Bl. 2409

Abschnitt: Pkt. Dohr - Pkt. Faid

Lageplan

1:2000

von Mast Nr. 115 (4225) bis Mast Nr. 280

GEMARKUNG : DOHR
Gemeinde : Dohr
Verbandsgemeinde : Cochem
Kreis : Cochem-Zell
SGD : Nord
Land : Rheinland-Pfalz

Katasteramt : Osteifel-Hunsrück
Grundbuchamt : Cochem

Ausgabe:	01.03.2019	12:00:00
Erstellt:	15.12.2017	11:40:31
Inhalt:	Planung	

OMEXOM

Technikzentrum, Büro Walsrode

WESTNETZ
DRW–S–L

Teil von innogy