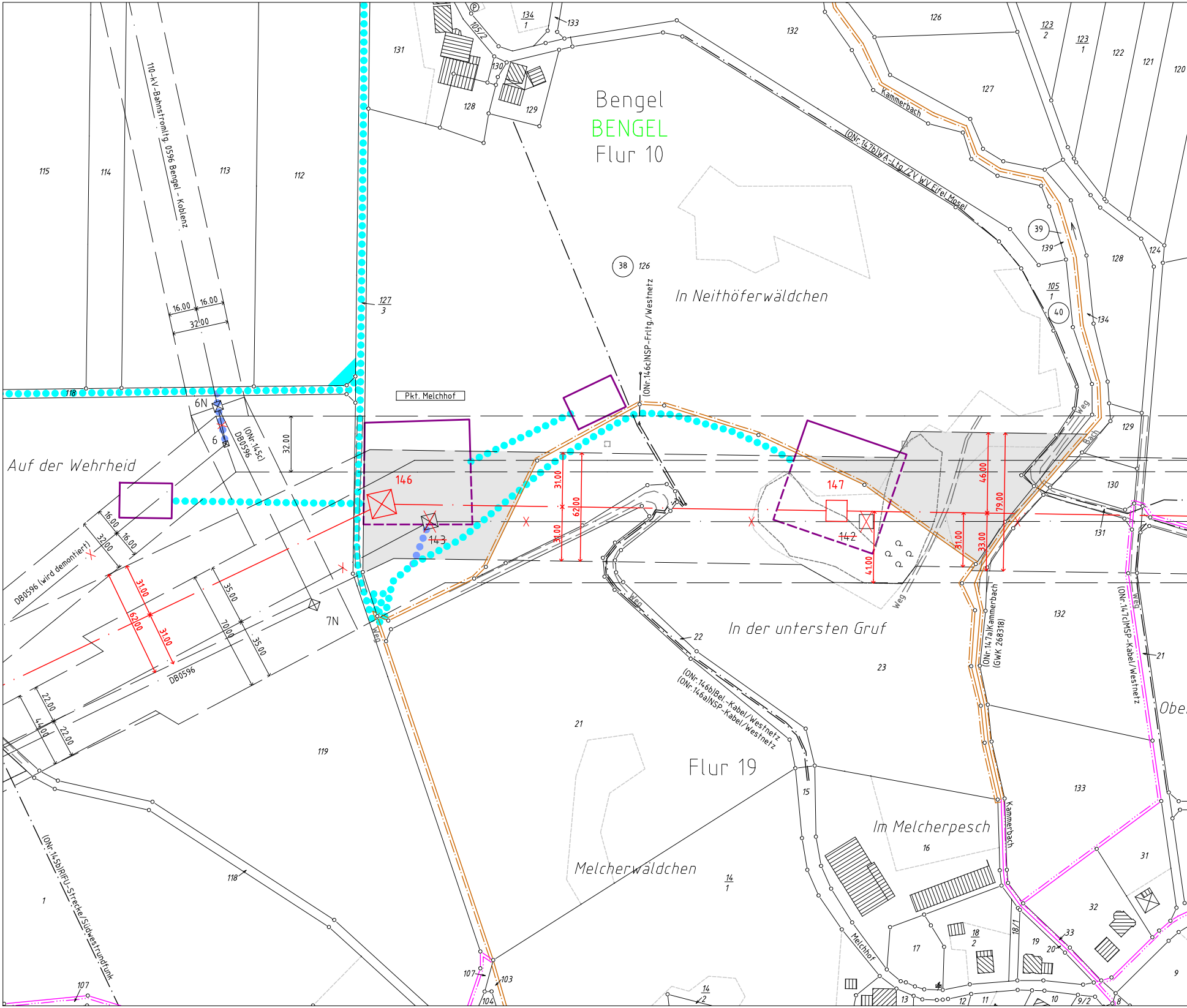
Bengel
BENGEL
Flur 10
In Neithöferwäldchen
Auf der Wehrheid
In der untersten Gruf
Flur 19
Im Melcherpesch
Melcherwäldchen
Pkt. Melchhof
110-kV-Bahnstromltg. 0596 Bengel - Koblenz
(ONr.147b)WA-Ltg./ZV WV Eifel Mosel
(ONr.146c)NSP-Frltg./Westnetz
(ONr.145c) DB0596
DB0596 (wird demontiert)
DB0596
(ONr.146b)Bel.-Kabel/Westnetz
(ONr.146a)NSP-Kabel/Westnetz
(ONr.147a)Kammerbach (GWK 268318)
(ONr.147c)MSP-Kabel/Westnetz
(ONr.145b)RiFu-Strecke/Südwestrundfunk
Kammerbach
Melchhof
Weg
Bach
146
147
143
142
6N
6
7N
38
39
40
16.00
32.00
31.00
62.00
35.00
70.00
22.00
44.00
46.00
79.00
33.00
41.00
Obe

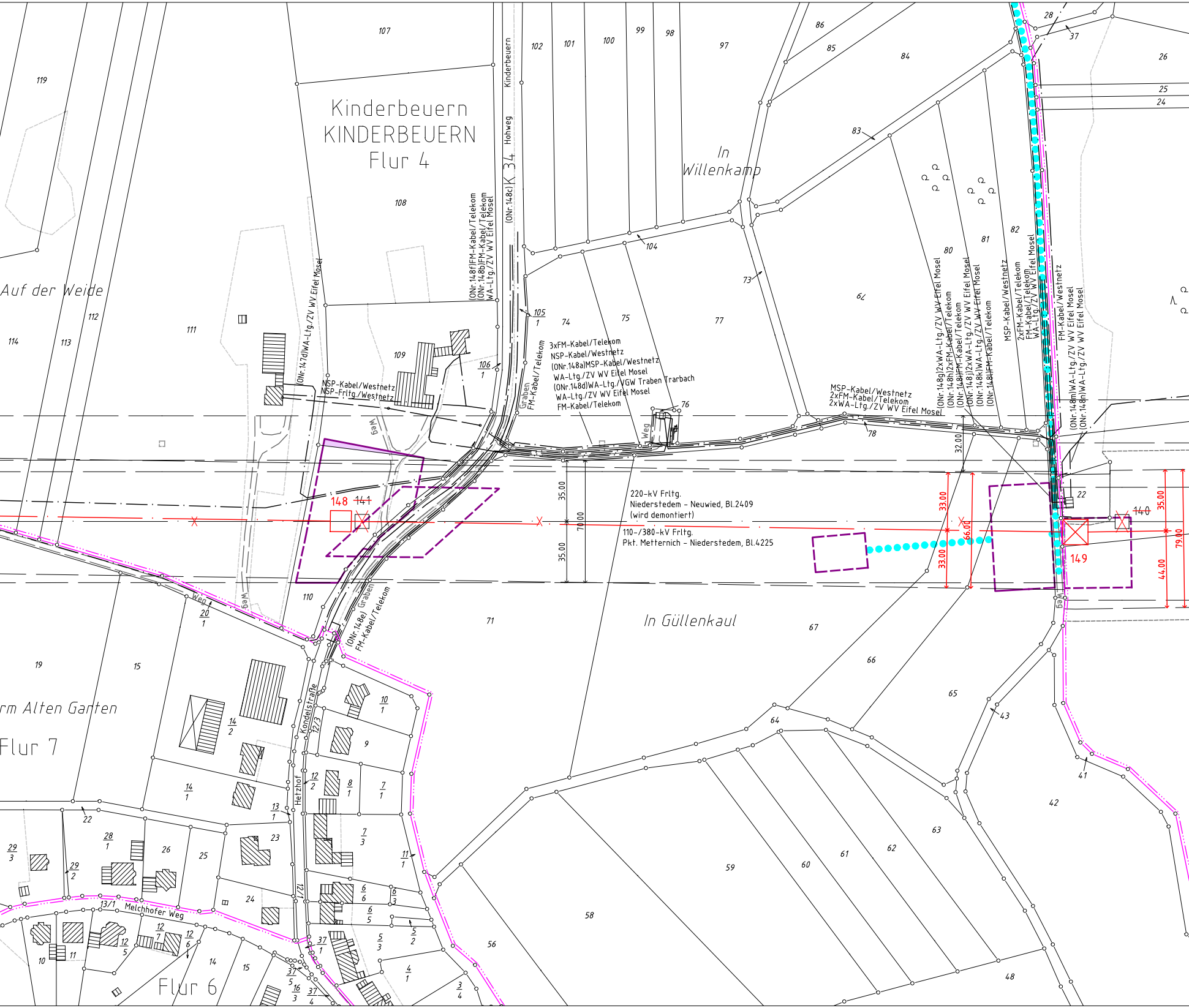
Kinderbeuern
KINDERBEUERN
Flur 4
In Willenkamp
Auf der Weide
In Güllenkaul
rm Alten Garten
Flur 7
Flur 6
Kinderbeuern
Hohweg
K 34
(ONr.148c)
(ONr.148f)FM-Kabel/Telekom
(ONr.148b)FM-Kabel/Telekom
WA-Ltg./ZV WV Eifel Mosel
(ONr.147d)WA-Ltg./ZV WV Eifel Mosel
NSP-Kabel/Westnetz
NSP-Frltg./Westnetz
Graben
FM-Kabel/Telekom
3xFM-Kabel/Telekom
NSP-Kabel/Westnetz
(ONr.148a)MSP-Kabel/Westnetz
WA-Ltg./ZV WV Eifel Mosel
(ONr.148d)WA-Ltg./VGW Traben Trarbach
WA-Ltg./ZV WV Eifel Mosel
FM-Kabel/Telekom
MSP-Kabel/Westnetz
2xFM-Kabel/Telekom
2xWA-Ltg./ZV WV Eifel Mosel
(ONr.148g)2xWA-Ltg./ZV WV Eifel Mosel
(ONr.148h)2xFM-Kabel/Telekom
(ONr.148i)FM-Kabel/Telekom
(ONr.148j)2xWA-Ltg./ZV WV Eifel Mosel
(ONr.148k)WA-Ltg./ZV WV Eifel Mosel
(ONr.148l)FM-Kabel/Telekom
MSP-Kabel/Westnetz
2xFM-Kabel/Telekom
FM-Kabel/Telekom
WA-Ltg./ZV WV Eifel Mosel
FM-Kabel/Westnetz
(ONr.148m)WA-Ltg./ZV WV Eifel Mosel
(ONr.148n)WA-Ltg./ZV WV Eifel Mosel
(ONr.148e) Graben
FM-Kabel/Telekom
220-kV Frltg.
Niederstedem - Neuwied, Bl.2409
(wird demontiert)
110-/380-kV Frltg.
Pkt. Metternich - Niederstedem, Bl.4225
148
~~141~~
149
~~140~~
35.00
35.00
70.00
32.00
33.00
33.00
66.00
35.00
44.00
79.00
Weg
Weg
Weg
Weg
Kondelstraße
Hetzhof
Melchhofer Weg
119
107
102
101
100
99
98
97
86
85
84
83
28
37
26
25
24
108
104
73
79
80
81
82
112
114
113
111
109
105/1
106/1
74
75
77
76
78
22
110
71
67
66
65
64
43
41
42
63
62
61
60
59
58
56
48
19
15
20/1
10/1
9
14/2
14/1
12/2
12/3
8/1
7/1
7/3
13/1
22
28/1
26
25
23
24
29/3
29/2
11/1
12/4
6/6
6/3
6/5
5/2
5/3
4/1
3/4
13/1
12/7
12/6
12/5
10
11
14
15
37/1
37/5
16/3
37/4

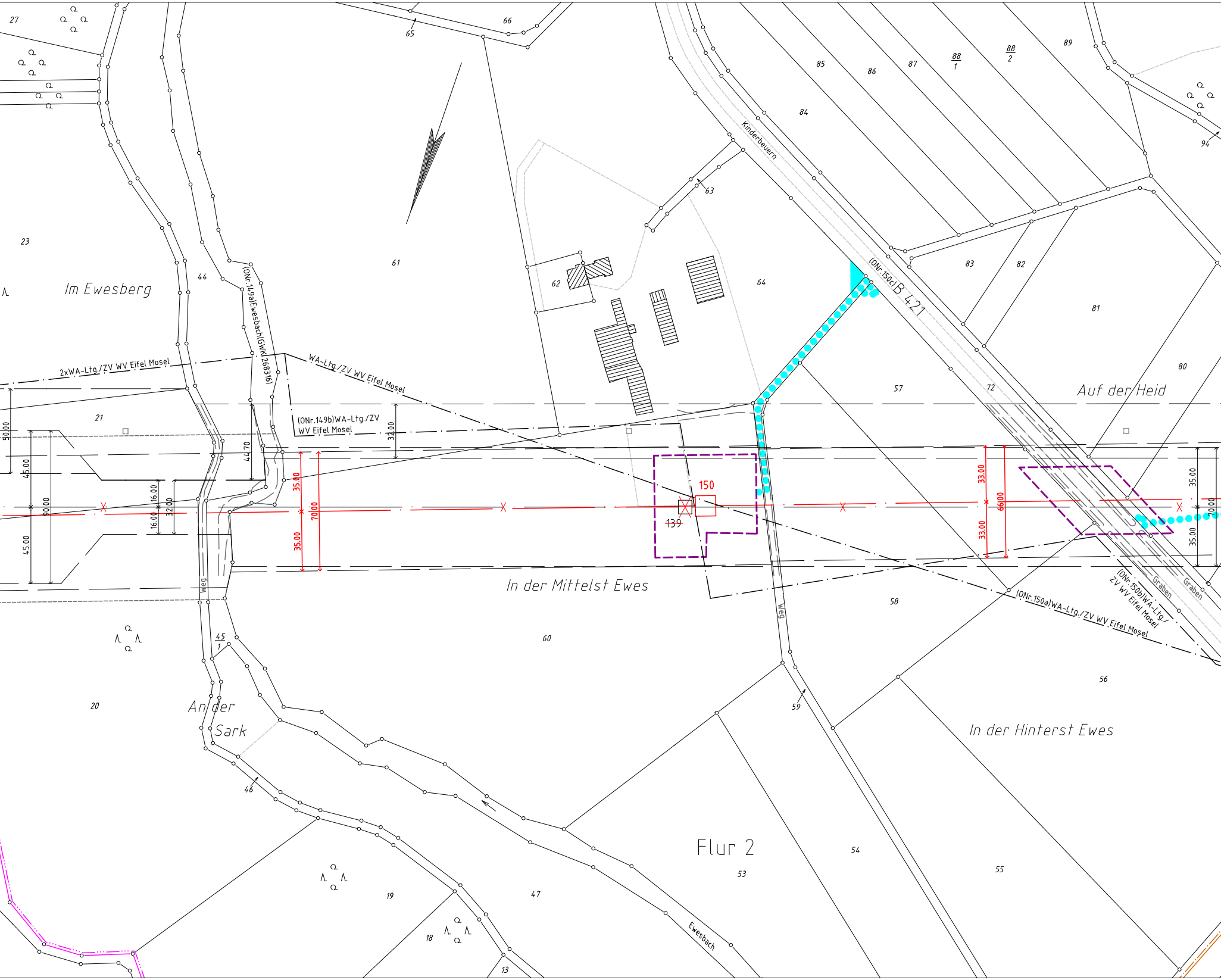
27
65
66
85
86
87
88/1
88/2
89
94
84
Kinderbeuern
63
23
61
44
Im Ewesberg
(ONr.149a)Ewesbach(GWK|268316)
62
64
83
82
81
(ONr.150c)B 421
80
2xWA-Ltg./ZV WV Eifel Mosel
WA-Ltg./ZV WV Eifel Mosel
(ONr.149b)WA-Ltg./ZV WV Eifel Mosel
34.00
21
57
72
Auf der Heid
50.00
45.00
90.00
45.00
16.00
32.00
16.00
44.70
35.00
70.00
35.00
150
139
33.00
66.00
33.00
35.00
70.00
35.00
In der Mittelst Ewes
Weg
Weg
58
(ONr.150a)WA-Ltg./ZV WV Eifel Mosel
(ONr.150b)WA-Ltg./ZV WV Eifel Mosel
Graben
Graben
45/1
60
56
20
An der Sark
59
In der Hinterst Ewes
46
Flur 2
53
54
55
19
47
18
Ewesbach
13

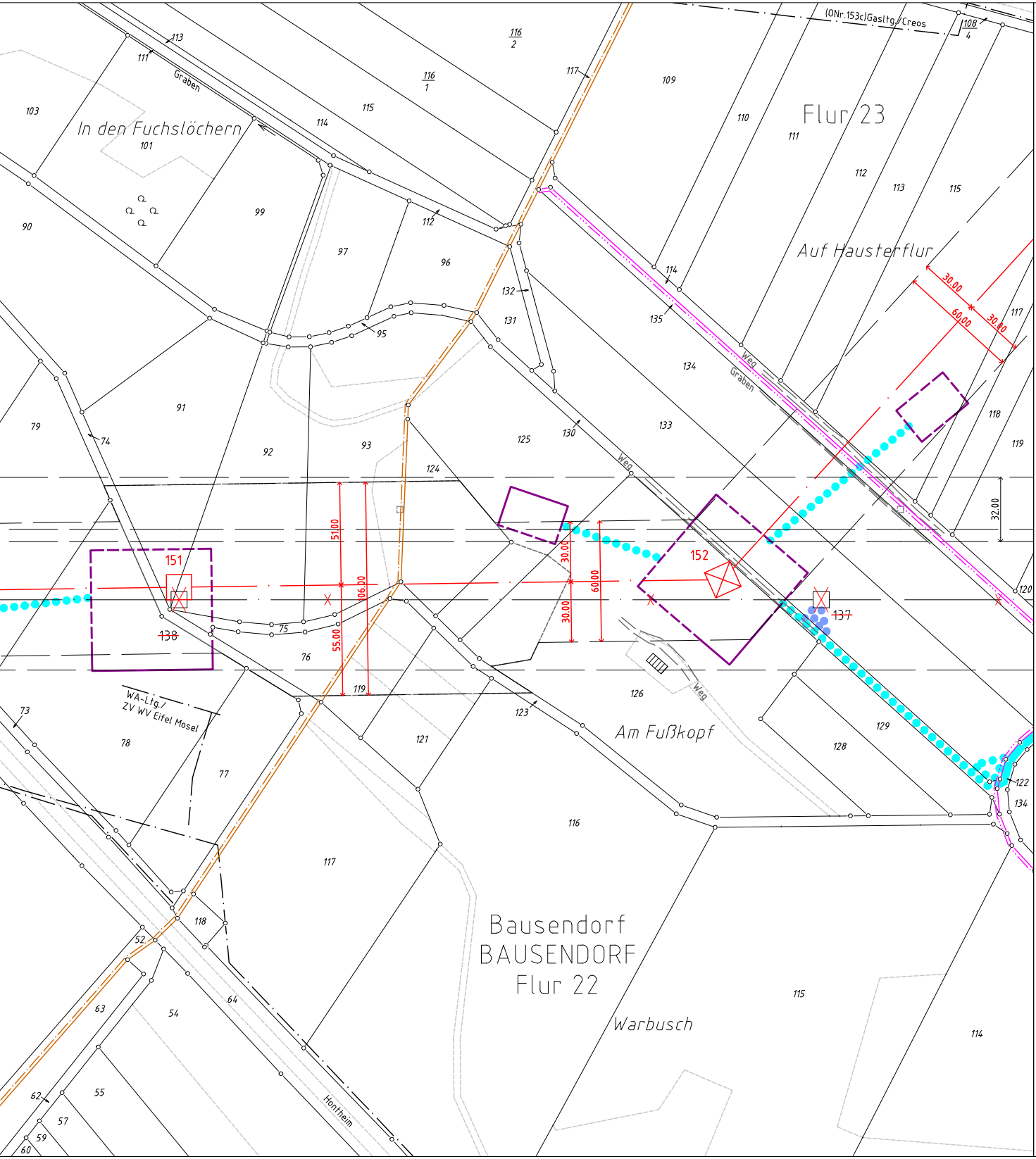

Flur 23
In den Fuchslöchern
Auf Hausterflur
Am Fußkopf
Bausendorf
BAUSENDORF
Flur 22
Warbusch
(ONr.153c)Gasltg./Creos
WA-Ltg./
ZV WV Eifel Mosel
Graben
Weg
Weg
Graben
Weg
Hontheim
151
152
~~138~~
~~137~~
30.00
60.00
30.00
32.00
51.00
106.00
55.00
30.00
30.00
60.00
113
111
103
101
90
99
114
115
116/2
116/1
117
109
110
111
112
113
115
112
97
96
95
132
131
135
134
114
117
118
119
120
133
130
125
124
93
92
91
79
74
75
76
119
73
78
77
121
123
126
129
128
122
134
116
117
118
52
63
54
64
62
55
57
59
60
115
114
108/4

Legende

▬ ▬ ▬	Staatsgrenze
▬ ▬ ▬ ▬	Landesgrenze
▬ ▬ ▬ ▬ ▬	Reg.- Bez. Grenze
— · — · —	Kreisgrenze
— · — · —	Gemeindegrenze
— ·· — ·· —	Gemarkungsgrenze
— ··· — ··· —	Flurgrenze
☐	Tragmast (vorhanden) mit Leitungsachse
☒	Abspannmast (vorhanden) mit Leitungsachse
☐	Tragmast (geplant) mit Leitungsachse
☒	Abspannmast (geplant) mit Leitungsachse
× ☒ ×	Abzubauender Mast mit abzubauender Leitung
1	Lfd. Nr. der von der Planung betroffenen Flurstücke (siehe Registerblatt Sp. 2)
Z1	Lfd. Nr. der von der Zuwegung betroffenen Flurstücke (siehe Registerblatt Sp. 2)
ZT1	Lfd. Nr. der von der Zuwegung zu temporären Arbeitsflächen betroffenen Flurstücke (siehe Registerblatt Sp. 2)
T1	Lfd. Nr. der von temporären Arbeitsflächen betroffenen Flurstücke (siehe Registerblatt Sp. 2)
(ONr.1a)	Objektnummer lt. Kreuzungsverzeichnis
— — —	Schutzstreifenrand
▨	Schutzstreifenfläche für die geplante Freileitung
▨	temporäre Arbeitsfläche innerhalb des Schutzstreifens (nachrichtliche Darstellung)
☐	temporäre Arbeitsfläche außerhalb des Schutzstreifens auf Flurstücken mit Leitungsrecht
■	temporäre Arbeitsfläche außerhalb des Schutzstreifens auf Flurstücken ohne Leitungsrecht
▬	Zuwegung
●●●●●●●●●●●●	Zuwegung auf Basis Leitungsrecht (nachrichtliche Darstellung)
●●●●●●●●●●●●	Zuwegung auf Basis Leitungsrecht zu Demontagemasten (nachrichtliche Darstellung)

Anlage 7.1.18

Auslegungsvermerk der Gemeinde
(Öffentlichkeitsbeteiligung § 43b EnWG)

Der Plan hat ausgelegen in der Zeit vom .... 20 ....
bis .... 20 ....

in der Gemeinde ....

Gemeinde

Siegel

Planfeststellungsvermerk der Planfeststellungsbehörde

Nach § 43b EnWG i.V.m. § 74 VwVfG planfestgestellt durch Beschluss vom .... 20 ....

Planfeststellungsbehörde

Siegel

Auslegungsvermerk der Gemeinde
(Planfeststellungsbeschluss und festgestellter Plan (§ 43b EnWG i.V.m. § 74 VwVfG))

Der Planfeststellungsbeschluss und Ausfertigung des festgestellten Planes haben ausgelegen in der Zeit vom .... 20 ....
bis .... 20 ....

in der Gemeinde ....

Gemeinde

Siegel

Blatt 26.1

110-/380-kV-Höchstspannungsfreileitung

Pkt. Metternich - Niederstedem
Bl. 4225

Abschnitt: Pkt. Melchhof - Pkt. Wittlich Nord

Lageplan

1:2000

von Mast Nr. 146 bis Mast Nr. 152

GEMARKUNG	:	BENGEL	KINDERBEUERN	BAUSENDORF
Gemeinde	:	Bengel	Kinderbeuern	Bausendorf
Verbandsgemeinde	:	Traben-Trarbach	Traben-Trarbach	Traben-Trarbach
Kreis	:	Bernkastel-Wittlich	Bernkastel-Wittlich	Bernkastel-Wittlich
SGD	:	Nord	Nord	Nord
Land	:	Rheinland-Pfalz	Rheinland-Pfalz	Rheinland-Pfalz
Katasteramt	:	Westeifel-Mosel	Westeifel-Mosel	Westeifel-Mosel
Grundbuchamt	:	Wittlich	Wittlich	Wittlich

Ausgabe:	01.03.2019	12:00:00
Erstellt:	01.02.2016	14:50:10
Inhalt:	Planung	

OMEXOM

Technikzentrum, Büro Walsrode

amprion

Amprion GmbH
Betrieb / Projektierung
Genehmigungen Süd / Umweltschutz Leitungen