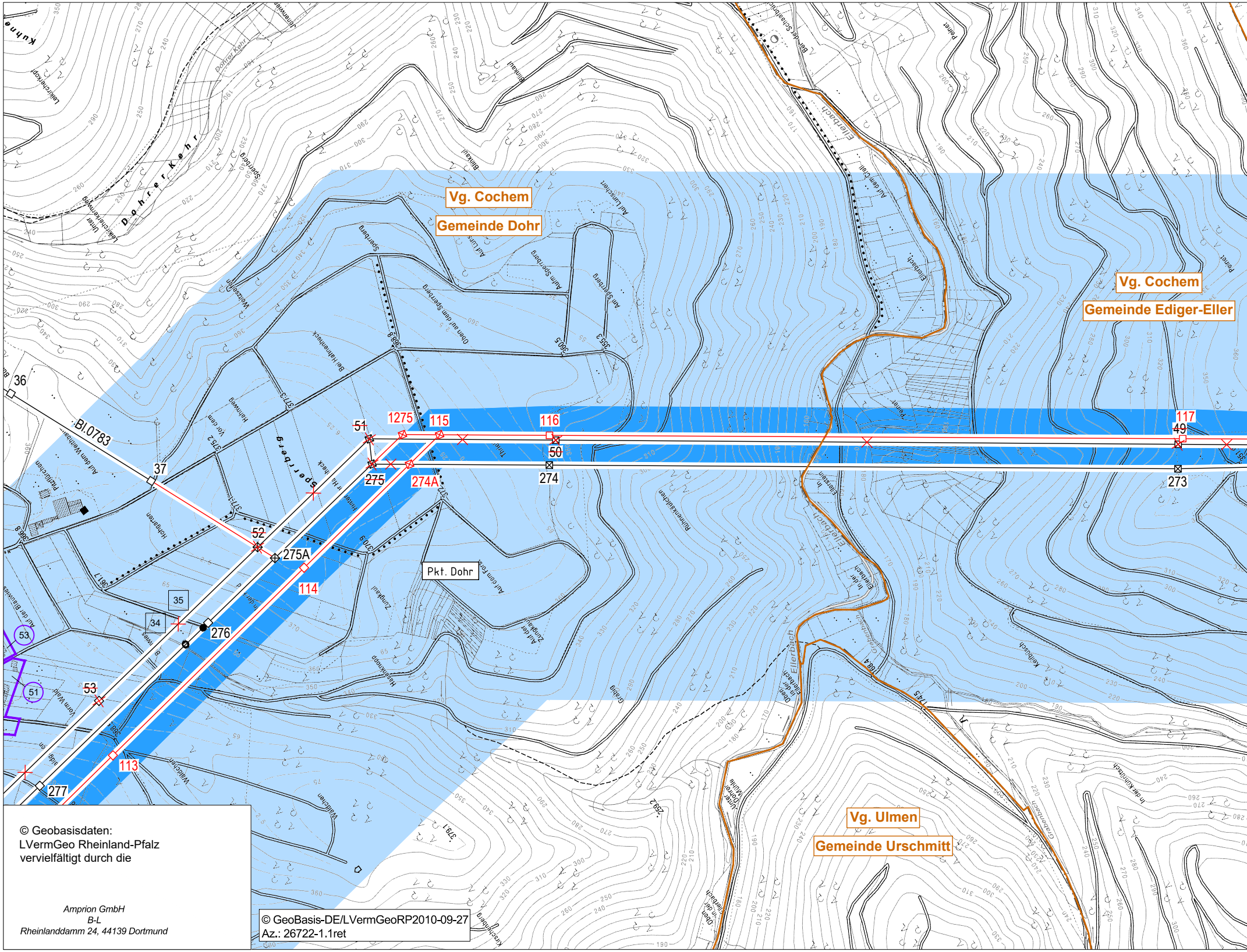
Vg. Cochem
Gemeinde Dohr
Vg. Cochem
Gemeinde Ediger-Eller
Vg. Ulmen
Gemeinde Urschmitt
Pkt. Dohr
Bl.0783
36
37
51
52
1275
115
116
117
49
50
274
273
275
274A
275A
114
113
276
277
35
34
53
53
51
Dohrer Kehr
Sperrberg
Ellerbach

© Geobasisdaten:
LVermGeo Rheinland-Pfalz
vervielfältigt durch die

Amprion GmbH
B-L
Rheinlanddamm 24, 44139 Dortmund

© GeoBasis-DE/LVermGeoRP2010-09-27
Az.: 26722-1.1ret

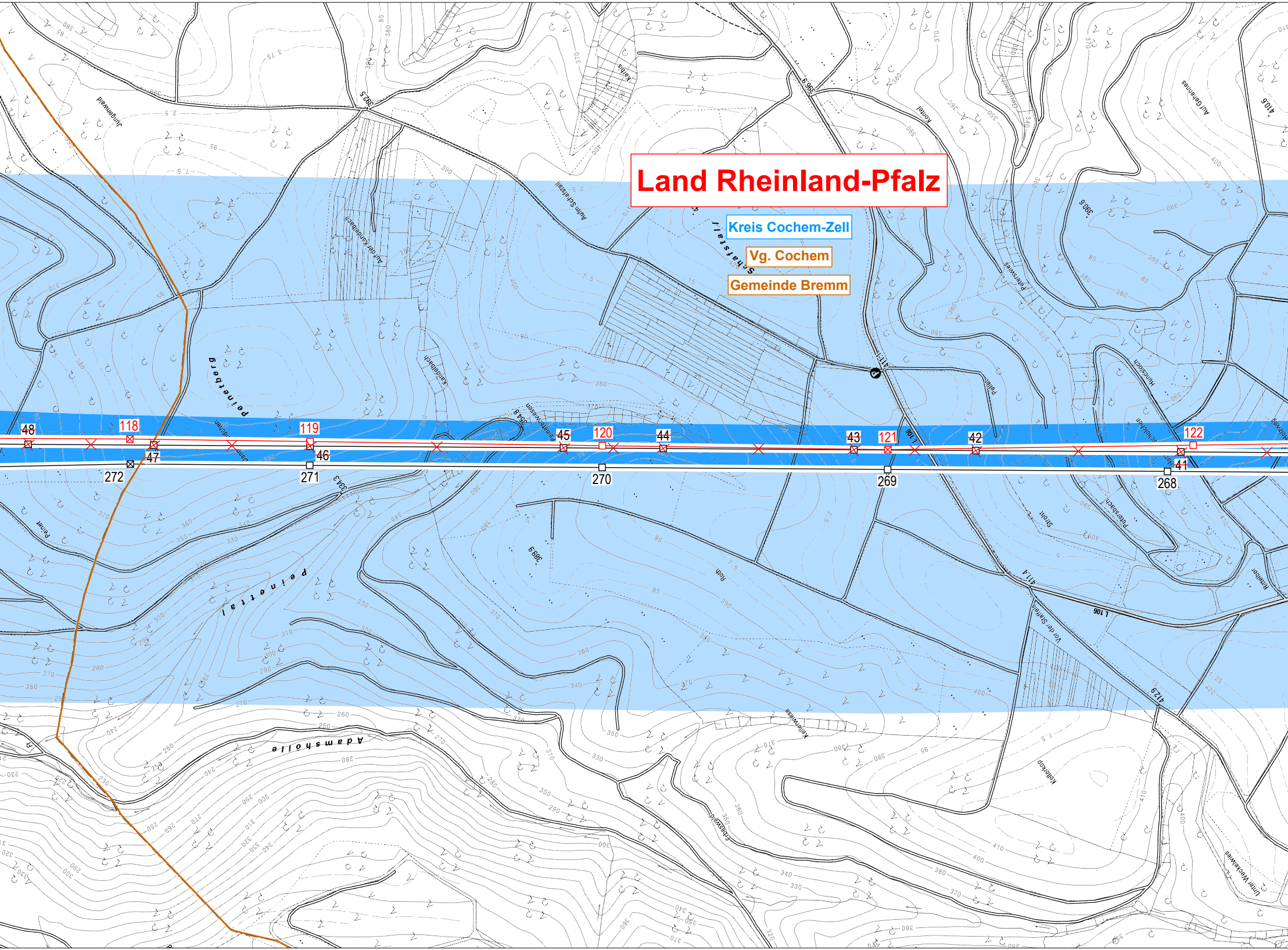
Land Rheinland-Pfalz
Kreis Cochem-Zell
Vg. Cochem
Gemeinde Bremm
48
118
119
45
120
44
43
121
42
122
47
46
41
272
271
270
269
268
Peinetberg
Schafstell
Peinetlei
Adamsholle
Junkerwald
Karlsbach
Kallenbach
Roth
Strom
Petersbach
Kellerkopf
Unter Weckelwies
Auf Gehennes
L 106
396.9
392.5
389.9
390.6
410.6
411.4
412.9
354.8

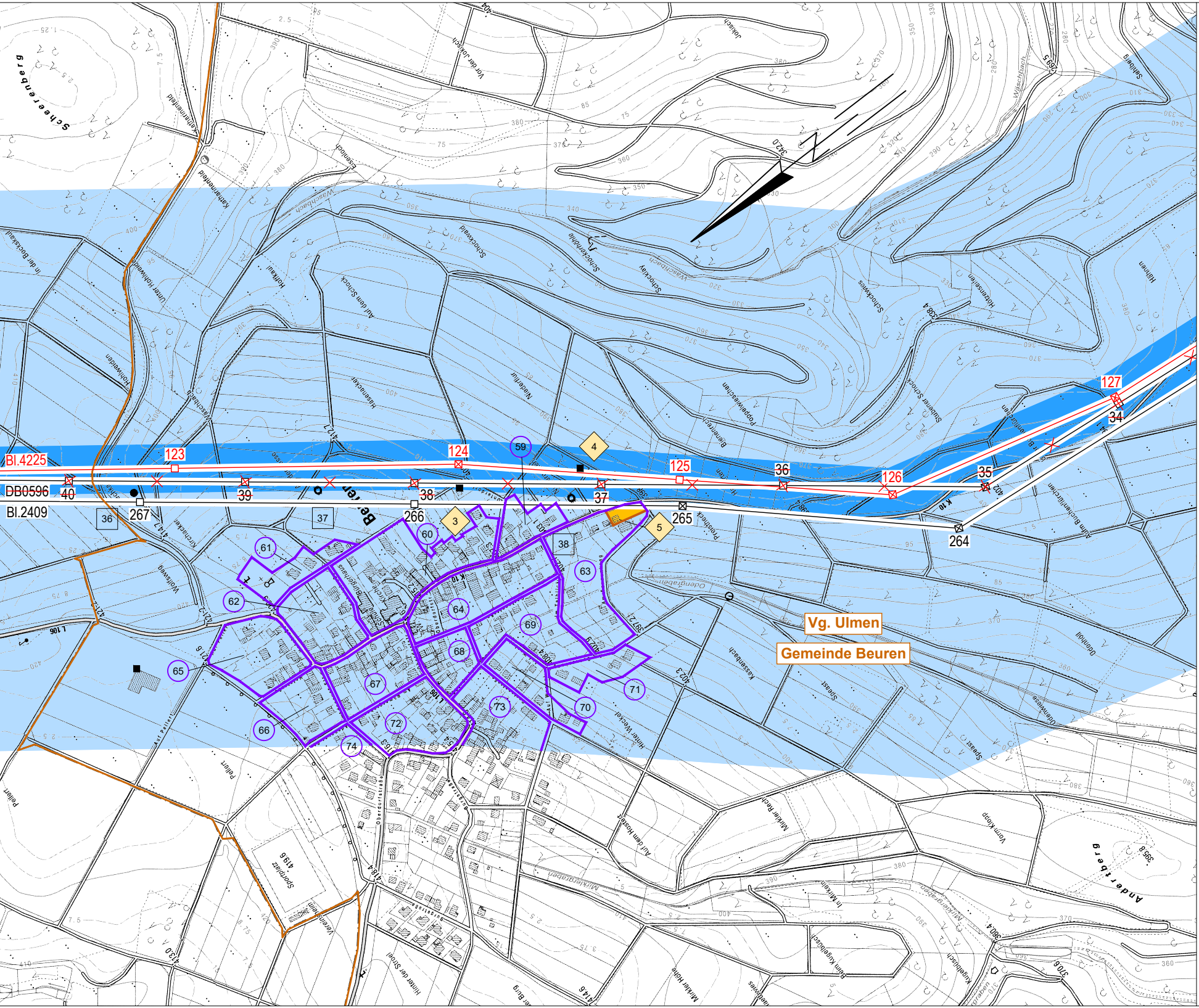
Vg. Ulmen
Gemeinde Beuren
Bl.4225
DB0596
Bl.2409
123
124
125
126
127
40
39
38
37
36
35
34
267
266
265
264
36
37
38
3
4
5
59
60
61
62
63
64
65
66
67
68
69
70
71
72
73
74
Scheerenberg
Andertberg
Beuren
Waschbach
Schockwald
Hasenacker
Niederhur
Auf dem Schock
Hofkaul
Unter Hohlweide
Hohlweiden
Katharinenfeld
Vor der Jonsch
Jonsch
Schockwies
Hatzenelten
Hainnen
Saltberg
Kirchacker
Wolfsweg
Auf Pellert
Pellert
Sportplatz
Odenbach
Odengraben
Kassenbach
Hinter Wackel
Auf dem Hosfeld
Mirkler Rech
Vorm Kopp
Speist
Mirklergraben
Beim Kugelbusch
Kugelbusch
Hinter der Stroel
Mirkler Hohe
L 106
K 10
L 102

Legende

Landesgrenze	━━━
Reg.-Bez. Grenze	━━━
Kreisgrenze	━━━
Gemeindegrenze	━━━
Umspannanlage	◐
Tragmast (vorhanden) mit Leitungsachse	─□─
Abspannmast (vorhanden) mit Leitungsachse	─☒─
Tragmast (geplant) mit Leitungsachse	─□─
Abspannmast (geplant) mit Leitungsachse	─☒─
gepl. Tragmast a. Altstandort und gepl. Leitung in vorh. Achse	━□━
gepl. Abspannmast a. Altstandort und gepl. Leitung in vorh. Achse	━☒━
abzubauender Tragmast und abzubauende Leitung	─×─☒─×─
abzubauender Abspannmast und abzubauende Leitung	─×─☒─×─
Bewertungsbereich	🟦
Einwirkungsbereich	🟦
Geschlossene Siedlungsstruktur mit Minimierungsorten	▭
Maßgebender Immissionsort (Nachweis für Niederfrequenz- anlagen gem. 26. BImSchV)	🟧
lfd. Nummer des individuellen maßgeblichen Minimierungsorts	◇ 1
Bezugspunkt	●
Repräsentativer Bezugspunkt	○
lfd. Nummer des Bezugspunktes und des repräsentativen Bezugspunktes	1
lfd. Nummer der geschlossenen Siedlungsstruktur mit Minimierungsorten	①
Maßgeblicher Minimierungsort innerhalb und außerhalb des Bewertungsbereiches	■

Anlage 10.8

Auslegungsvermerk der Gemeinde
(Öffentlichkeitsbeteiligung § 43b EnWG)

Der Plan hat ausgelegen in der Zeit vom .... 20 ....
bis .... 20 ....

in der Gemeinde ....

Gemeinde

Siegel

Planfeststellungsvermerk der Planfeststellungsbehörde

Nach § 43b EnWG i.V.m. § 74 VwVfG planfestgestellt durch Beschluss vom .... 20 ....

Planfeststellungsbehörde

Siegel

Auslegungsvermerk der Gemeinde
(Planfeststellungsbeschluss und festgestellter Plan (§ 43b EnWG i.V.m. § 74 VwVfG))

Der Planfeststellungsbeschluss und Ausfertigung des festgestellten Planes haben ausgelegen in der Zeit vom .... 20 ....
bis .... 20 ....

in der Gemeinde ....

Gemeinde

Siegel

Blatt 7

110-/380-kV-Höchstspannungsfreileitung

Pkt. Metternich - Niederstedem
Bl. 4225

Abschnitt: Pkt. Pillig - Wengerohr

EMF Übersichtsplan

1:5000

verwendete TK 5: 25765550; 25765552; 25785550; 25785552; 25785554; 25805552; 25805554

Ausgabe:	01.03.2019	12:00:00
Erstellt:	16.03.2016	09:31:19
Inhalt:	Planung	

OMEXOM
Technikzentrum, Büro Walsrode

amprion
Amprion GmbH
Betrieb / Projektierung
Genehmigungen Süd / Umweltschutz Leitungen