





Legende


Planung

-  WEA-Standorte
-  Gefahrenbereich (120 m-Radius)



Radien um WEA

-  1.500 m-Radius
-  3.000 m-Radius

RNA-Konzept


-  RNA-Beobachtungspunkt

Brutvorkommen 2018

-  Rotmilan Brutplatz
-  Rotmilan Brutrevier

Flugbewegungen 2018

-  Rotmilan



| | | | | |
|--|------------------|-------------------------|-------------|----------------------|
| Nachtshem-Luxem Avifaunistische Erfassungen 2018 | | | | |
| Raumnutzungsanalyse 2018 Rotmilan - Brutvorkommen | | | | |
| Windpark Luxem GmbH & Co. KG | | | | |
| Bearbeitet: se. dm | Zeichnung: dm | Maßstab: 1:30.000/A3 | Blatt: 5 | Datum: 01.04.2020 |

landschaftsarchitekten
freilandökologen
stadtplaner
ingenieure



gutschker - dongus

Hauptstraße 34
55571 Odemheim
Fon (06755) 96936-0
Fax (06755) 96936-60
www.gutschker-dongus.de