


- ### Legende
- Staatsgrenze
 - Landesgrenze
 - Reg.-Bez. Grenze
 - Kreisgrenze
 - Gemeindegrenze
 - Gemarkungsgrenze
 - Flurgrenze
 - Hochspannungsfreileitung (Bestand)
 - Hochspannungsfreileitung (Planung)
 - Hochspannungsfreileitung (Bestand) wird demontiert
 - Trag-/ Abspannmast (Bestand)
 - Trag-/ Abspannmast (Planung)
 - Trag-/ Abspannmast (Bestand) wird demontiert
 - Hochspannungskabel geplant
 - laufende Nr. der vom Schutzstreifen betroffenen Flurstücke in der Gemarkung
 - laufende Nr. der ausschließlich von Zuwegungen oder Arbeitsflächen betroffenen Flurstücke in der Gemarkung
 - Objektnummer lt. Kreuzungsverzeichnis
 - Versorgungsleitung
 - Planungen/ Flächenausweisungen nachrichtlich übernommen
 - Topografie nachrichtlich übernommen
 - Schutzstreifenrand
 - Schutzstreifen (innerhalb der im Plankopf grün dargestellten Gemarkung)
 - temporäre Arbeitsfläche innerhalb des Schutzstreifens (nachrichtliche Darstellung)
 - temporäre Arbeitsfläche außerhalb des Schutzstreifens auf Flurstücken mit Schutzstreifenanspruchnahme
 - temporäre Arbeitsfläche auf Flurstücken ohne Schutzstreifenanspruchnahme
 - Zuwegung auf Flurstücken mit Schutzstreifenanspruchnahme
 - Zuwegung auf Flurstücken ohne Schutzstreifenanspruchnahme
 - provisorischer Mast
 - Rand der für das Provisorium benötigten Fläche
 - Achse Provisorium


Anlage 7.1.11-3

Neubau einer 110-kV-Hochspannungsfreileitung zwischen Idar-Oberstein - Niederhausen

110-kV-Hochspannungsfreileitung Idar-Oberstein - Niederhausen, Bl.1381


Abschnitt: Pkt. Bergen - Monzingen

Lageplan 1:2000


Zuwegung

Gemarkung	: WEILER BEI MONZINGEN	MONZINGEN
Gemeinde	: Weiler bei Monzingen	Monzingen
Kreis	: Bad Kreuznach	Bad Kreuznach
SGD	: Nord	Nord
Land	: Rheinland-Pfalz	Rheinland-Pfalz
Katasteramt	: Bad Kreuznach	Bad Kreuznach
Grundbuchamt	: Bad Sobernheim	Bad Sobernheim

Ausgabe:	30.10.2020	15:35:53
Erstellt:	09.09.2014	09:53:59
Inhalt:	Planung	



SPIE SAG GmbH



DRW-S-L