







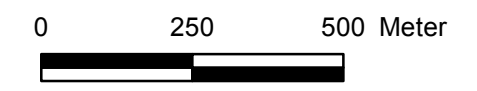


Zeichenerklärung

-  negative Differenzen der Grundwasserstände zwischen Bestand und Planung [m]
-  positive Differenzen der Grundwasserstände zwischen Bestand und Planung [m]
-  Böschungsabdichtung (Planung)
-  Abdichtung durch Flachwasserzone
-  Rheinhauptdeich
-  Sommerdeich
-  Auskiesung Bonnau (Planung)
-  Auskiesung Ochsenlache (Bestand)



Koordinatensystem: DHDN 3 Degree Gauss Zone 3
 Datengrundlagen:



BJÖRNSEN BERATENDE INGENIEURE

HQ200 Grundwasserstands-
differenzen zwischen Bestand
und Planung mit Böschungs-
abdichtung

M.: 1:12.500	Mai 2018	bon1529243
--------------	----------	------------

15.05.2018 Uhr: 08:14:54 john 1:12.500
 P:\bon1529243\planung03_GIS\mxd\20190129_Bericht\A9.3_HQ200_mAbd_neu.mxd