





Zeichenerklärung

-  max. Grundwassergleichen
Zahlenangaben in mNN
-  Auskiesung Bonnau
(Planung)
-  Auskiesung Heiligensand
(Bestand und Planung)
-  Auskiesung Ochsenlache
(Bestand)



Koordinatensystem: DHDN 3 Degree Gauss Zone 3
 Datengrundlagen:
 Geobasisdaten: © LVermGeo Rheinland-Pfalz 2011
 Modellberechnungen: BCE, April 2016

| | | |
|---|----------|------------|
| BCE | | |
| BJÖRNSEN BERATENDE INGENIEURE | | |
| HQ100 Grundwassergleichen Bestand | | |
| M.: 1:20.000 | Mai 2018 | bon1529243 |

14.05.2018 Uhr: 09:35:45 john 1:20.000
 P:\bon1529243\planung03_GIS\mxd\20180202_Bericht\A7_2_HQ100_max_Bestand_neu.mxd