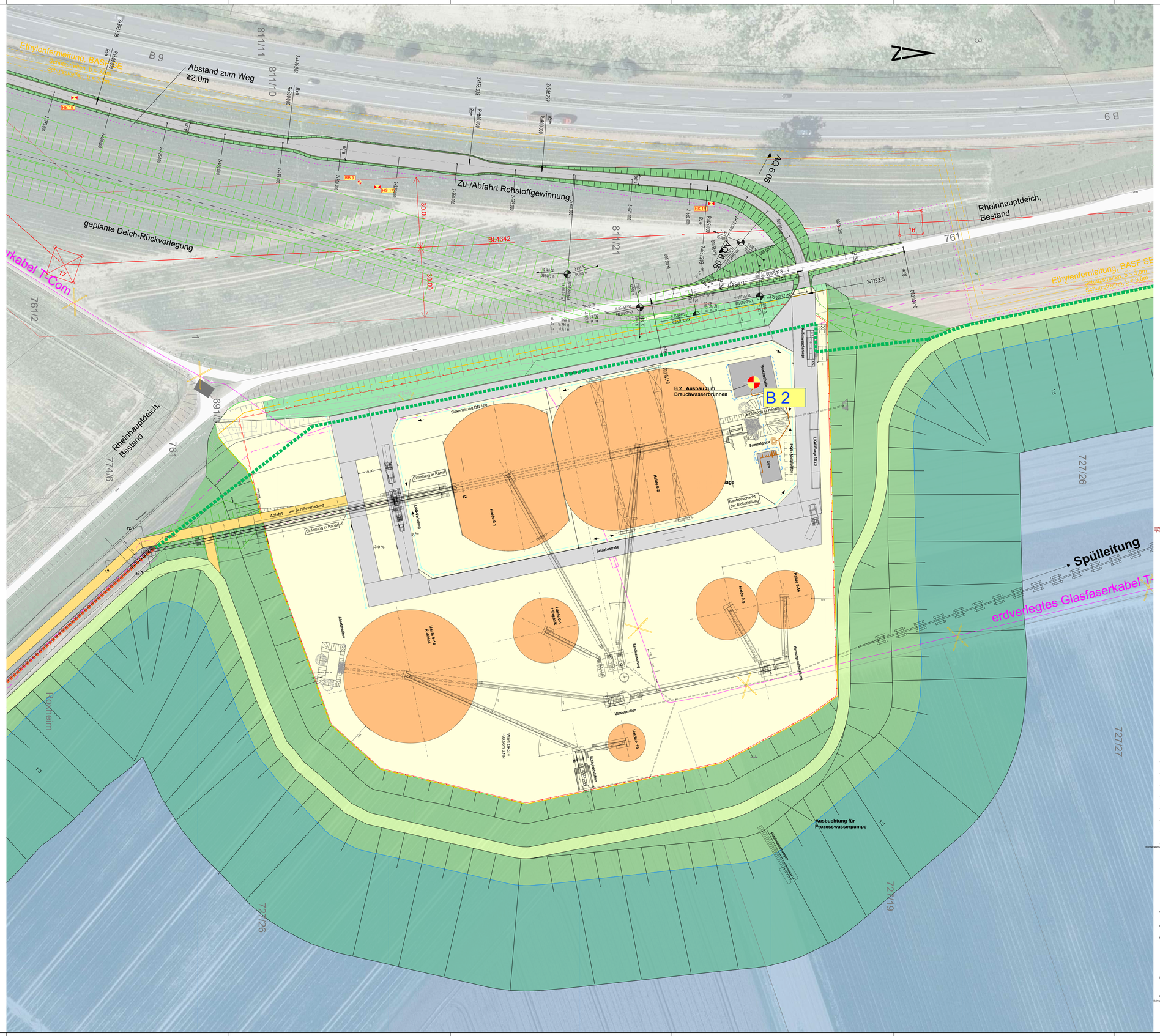

LEGENDE - Bestand

- Gemarkungsgrenze
- Flurstücksgrenze / Flurstücks Nummer
- Rheinhochwasserdeich
- Telekom Kabelrohrtrasse (2 Leerrohre, 1x belegt)
- Kabeltrasse erdverlegt
- Kabeltrasse oberirdisch
- Zuständigkeitsgrenze dt. Telekom
- Ethylenleitung BASF (mit Schutzzone)
- 380kV Freileitung, RWE (mit Schutzzone)
- 20kV Freileitung, Pfalzwerke

LEGENDE - Planung

- Telekom - Glasfaserkabel Kabelrohrtrasse (2 Leerohre DN50)
- 20 kV-Anschluß Fa. Willersinn
- stillgelegte, außer Betrieb genommene und im Zuge der Rohstoffgewinnung rückgebaute Trasse
- 18 — 380kV Freileitung, Amprion (mit Schutzzone)
- 18 Mastnummer
- Freileitungsmast ohne Richtungswechsel
- Freileitungsmast mit Richtungswechsel

Warft:
- Plateau
- Zaun
- Böschungsoberkante
- Böschungsunterkante
- Förderband Rohstoffe (mit Begleitweg)

Fläche der Rohstoffgewinnung:
- Böschungsoberkante
- Mittelwasserlinie (87,00 mNN)
- Böschungsunterkante, Seesohle

Zu-/Abfahrt Rohstoffgewinnung

geplante Deichrückverlegung (z. Z. im Planfeststellungsverfahren)

LEGENDE - Erkundung

- RB 5 — Bohrung / Handschurf ICP 11/2016
- HS 16
- DPH 6 / RB 5 — Rammsondierung / Bohrung ICP 02/2017
- BS 1 — Bohrung Ibes 07/2005
- B 2 — Bohrung Hettmannsperger 12/2017 (B1 bis B4)

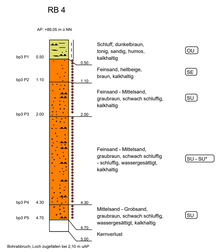







GEÄNDERT		
GEÄNDERT		
GEÄNDERT		

GENEHMIGUNGSPLANUNG

ipr Consult
INGENIEURGESELLSCHAFT BERATUNG PLANUNG BAULEITUNG ERHALTUNG WIESENSTR.58 67433 NEUSTADT
PAPPON+RIEDEL mbH WASSER ABWASSER ABFALL VERKEHR Tel. 06321/870601 Fax 31087

GEBRÜDER WILLERSINN GmbH & Co. KG
AUSKIESUNG BONNAU

VERKEHRSANBINDUNG

PROJEKT NR.: 1 6 6 1 2
PLAN NR.: 7 05
INDEX: 1

LAGEPLAN
Station 2+375 - 2+725,835

AUFTRAGGEBER
GEBRÜDER WILLERSINN GmbH & Co. KG
Mittelpartstraße 1
67071 Ludwigshafen

STAND	18.01.2018		NEUSTADT
BEARB.	GEZ. Zarske	Bundschuh	August 2018
GEPRÜFT			MASSSTAB 1 : 500
GESehen			

Ludwigshafen, den 10.08.2018