

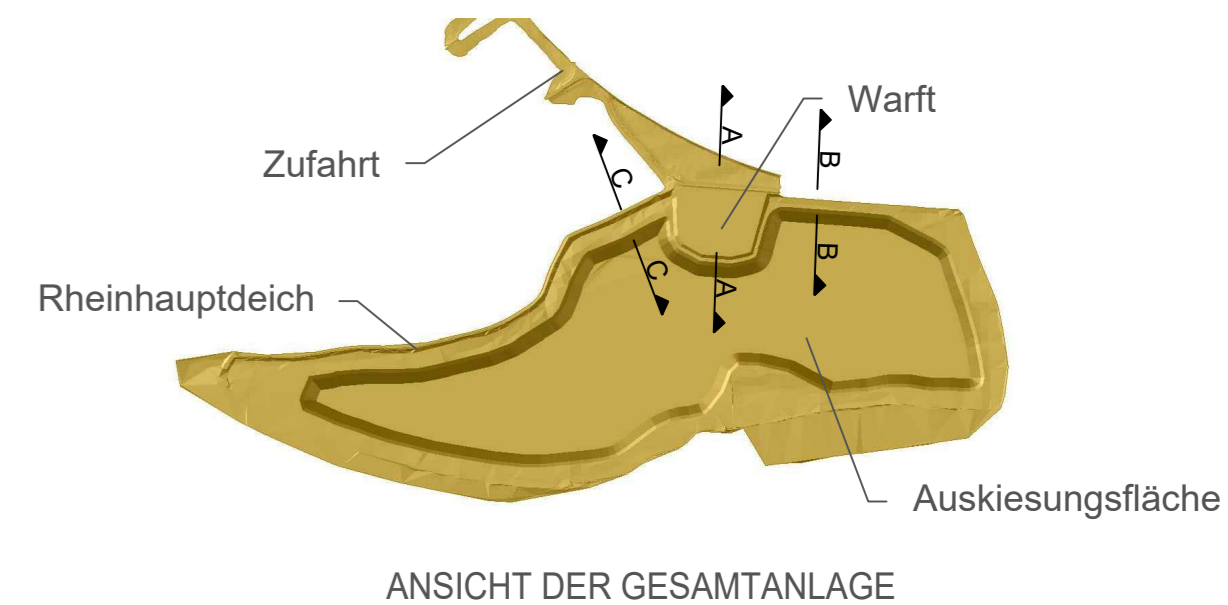
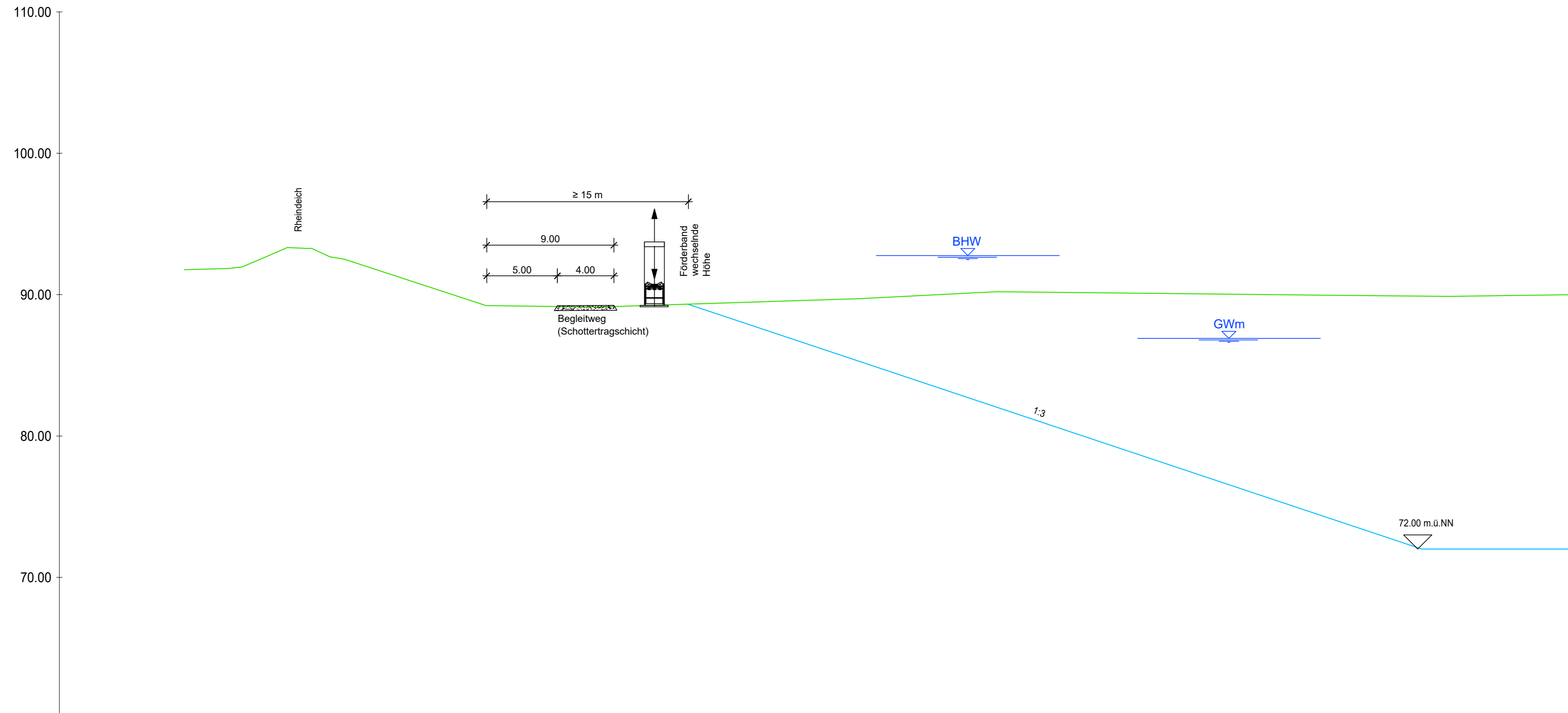


LEGENDE

-  Bemessungshochwasserstand Rhein
-  mittlerer Grundwasserstand

SCHNITT C - C



Achse:
Achse 04

Höhenplan:
HP Achse 04 6

Station:
0+000.000 - 0+107.634

DHHN 60.00

Geländehöhe		92.54	89.18	89.88	90.07	89.90	90.01
Auskiesung				84.15	77.48	72.00	
Stationierung	0+000.00	0+020.00	0+040.00	0+060.00	0+080.00	0+100.00	0+107.63

GENEHMIGUNGSPLANUNG

ipr Consult
 INGENIEURGESELLSCHAFT BERATUNG PLANUNG BAULEITUNG ERHALTUNG WIESENSTR.58 67433 NEUSTADT
 PAPPON+RIEDEL mbH WASSER ABWASSER ABFALL VERKEHR Tel. 06321/870601 Fax 31081

GEÄNDERT					
GEÄNDERT					
GEÄNDERT					
GENEHMIGUNGSPLANUNG					
GEBRÜDER WILLERSINN GmbH & Co. KG AUSKIESUNG BONNAU			PROJEKT NR.: 1 6 6 1 1		
WARFTKÖRPER UND INFRASTRUKTUR			PLAN NR.: 4 02		
			INDEX: 1		

QUERSCHNITT RHEINHAUPTDEICH SÜDLICH DER WARFT

AUFTRAGGEBER
 GEBRÜDER WILLERSINN GmbH & Co. KG
 Mittelparstraße 1
 67071 Ludwigshafen

STAND	05.03.2018	NEUSTADT
BEARB. / GEZ.	Jelinek / SJ	August 2018
GEPRÜFT	<i>[Signature]</i>	MASSSTAB
GESEHEN	<i>[Signature]</i>	1 : 200

[Signature]
 Ludwigshafen, den 10.08.2018

H:\Geme-proj_ab_850\06611_Warft_Bonnau\2_Genehmigungsplanung\C3D\08-Lage_Anschluss_Warft.dwg / 402_Quer_1_200