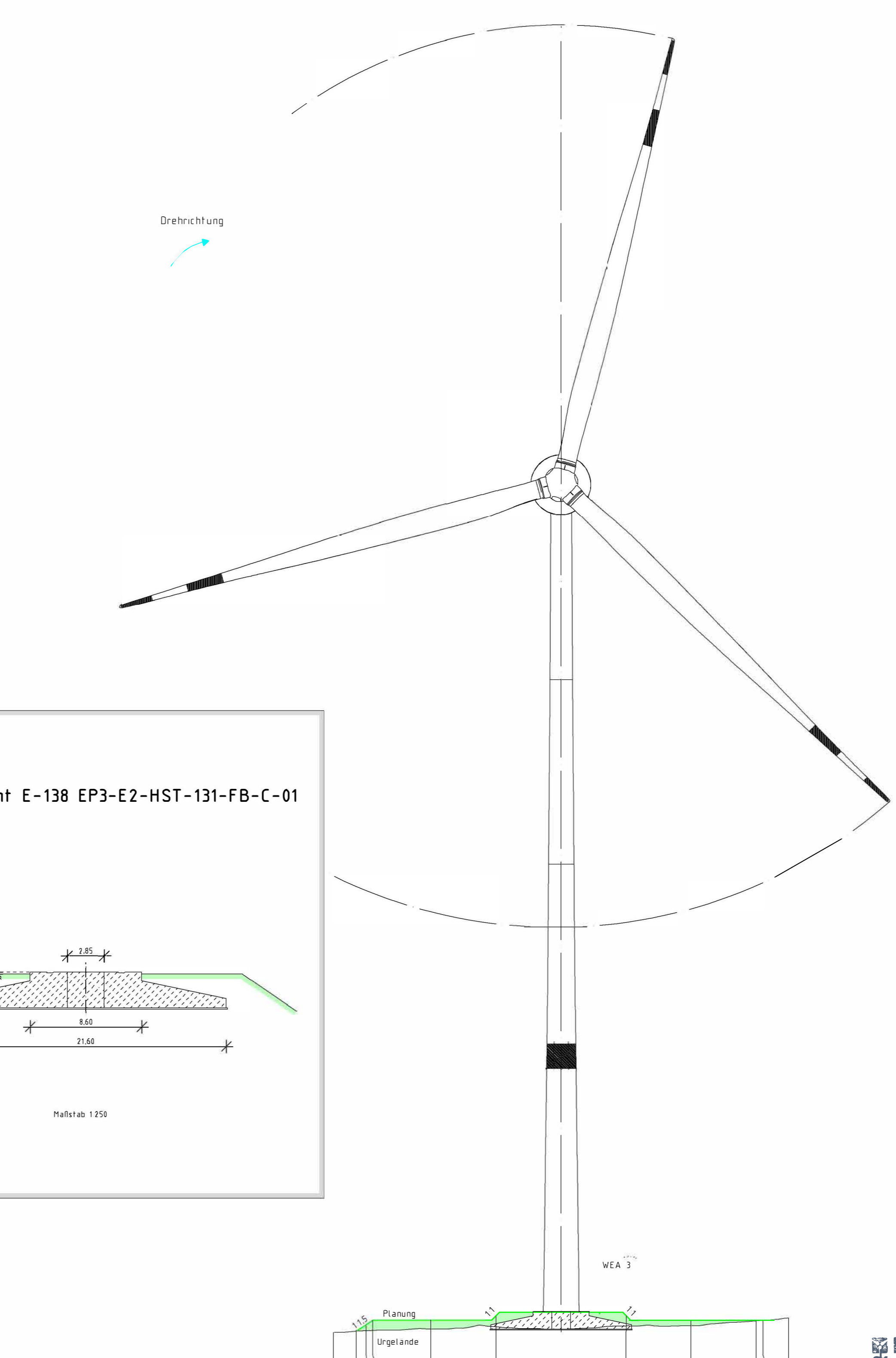
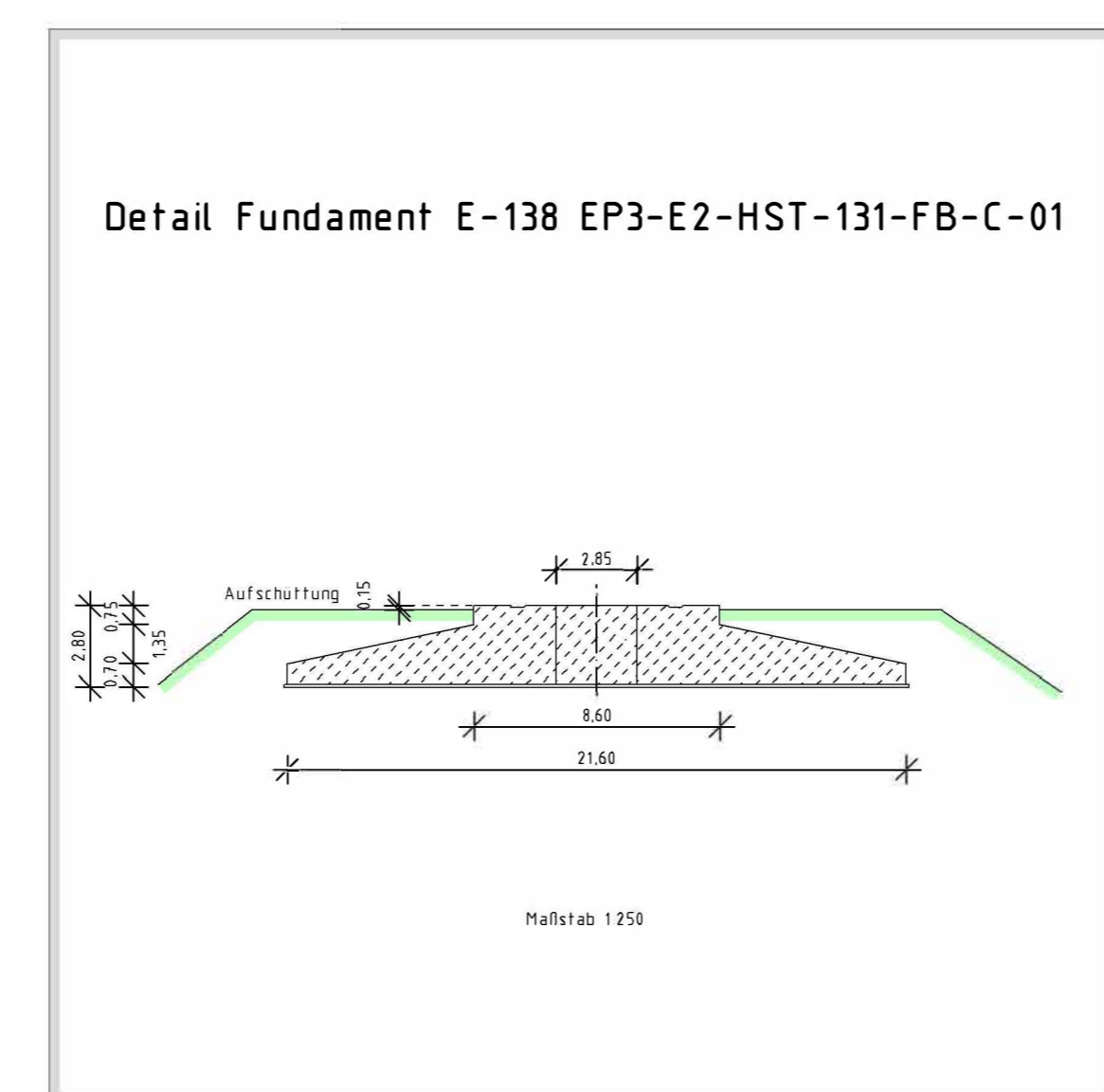
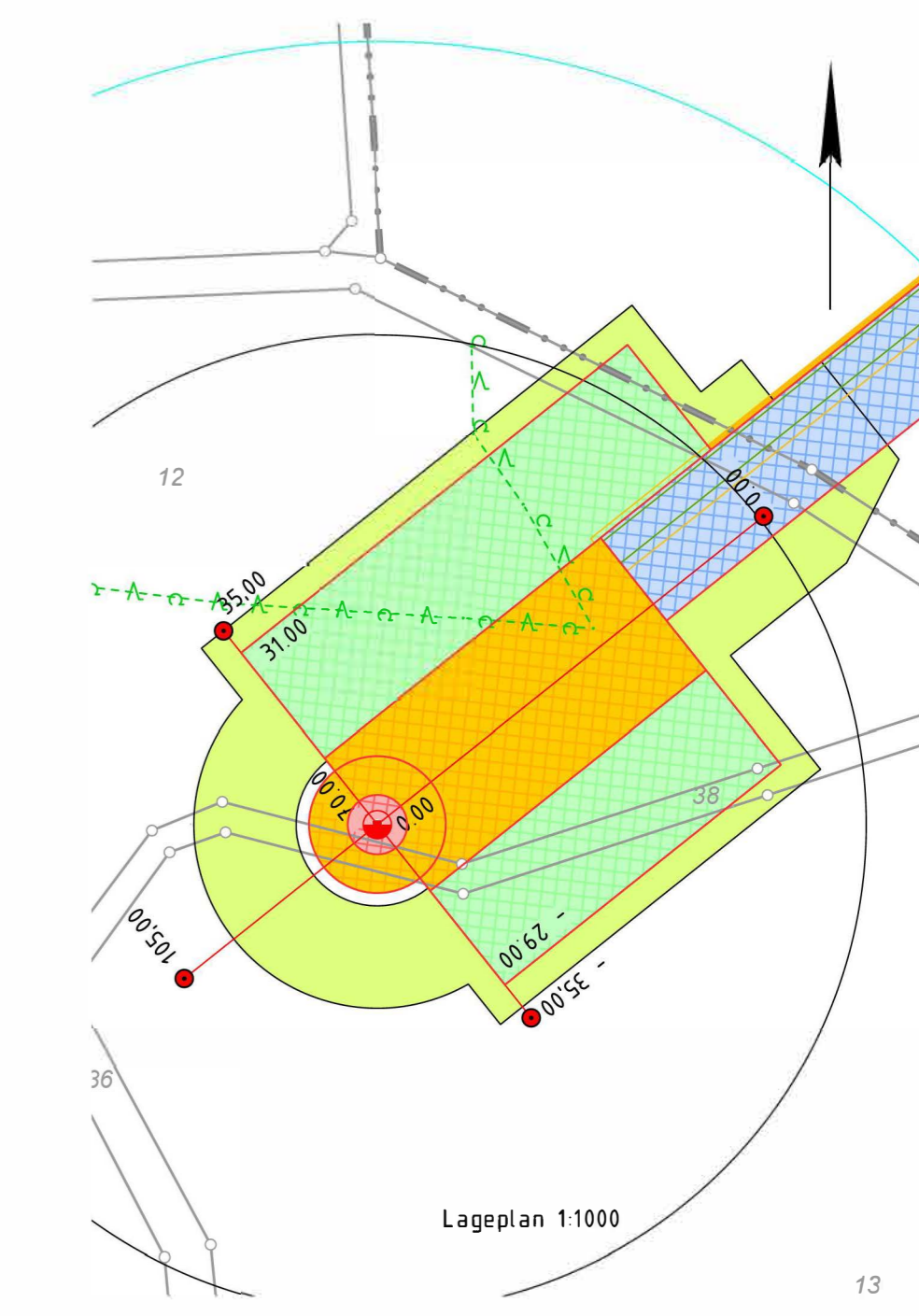


Planung WEA 3		Urgelände WEA 3											
548.00m ü NN		0.00	10.00	20.00	30.00	40.00	50.00	60.00	70.00	80.00	90.00	100.00	105.00
		565.34	565.04	564.85	564.56	564.20	563.49	562.94	563.64	564.36	563.68	559.41	558.81
Z1500													
X1500													



Planung WEA 3		Urgelände WEA 3											
550.00m ü NN		-35.00	-31.51	-30.00	-29.00	-20.00	-10.00	0.00	10.00	20.00	30.00	31.02	35.00
		561.08	561.27	562.27	562.94	561.59	561.95	561.56	562.07	562.09	562.85	562.94	563.31
Z1500													
X1500													



Mitglied der
ing

Dipl.- Ing. Martin P. Petry
Rudolf – Diesel – Straße 31-33
56751 Polch

Öffentlich bestellter Vermessungsingenieur,
bestellt für das Land Rheinland-Pfalz

Beratender Ingenieur der Ingenieurkammer Rheinland-Pfalz

Sachverständiger für Bewertungen bebauter und unbebauter Grundstücke

Längs- und Querprofil WEA3

Bauvorhaben	: WP Wiesemscheid		
Gemarkung	Wiesemscheid		
Flur	5		
Flurstück	12, 13, 38		
Eigentümer	Ortsgemeinde Wiesemscheid		
Bauherr	Windpark Wiesemscheid GmbH & Co. KG Wertherbrucherstraße 13 46459 Rees		
Koordinatensystem	Höhenanschluss	Maßstab	
ETRS89_UTM32	DHHN16(GNSS/SAPOS)	1 : 500	1 : 500

WEA 3 Enercon E-138 EP3 E2
Nabenhöhe 130,07m
Lage und Höhe Standpunkt: Rechtswert Hochwert Höhe
351462.380 5577812.960 561.56

Planinhalt :


- Längs- und Querprofil WEA3

Datum der Aufnahme 09.2018 Bearbeiter: Sebastian Eckstorf

Projekt: 1806072WEA Bemerkung

Planungsstand:
Polch, den 4. November 2021

Ing.-Kammer



Dipl.-Ing. Martin Petry
Öffentlich bestellter Vermessungsingenieur
Rudolf – Diesel – Straße 31-33
56751 Polch
Tel. 0 26 31 1001
Fax 0 26 31 1001

Freigabe durch den Antragsteller / Eigentümer / Bauherr
REES
18-01-2022
ARJEN L.F. PLOEG

Ort, den Datum Name / Unterschrift / Stempel

Nutzungshinweis

Vermessungen und Planerstellungen und daraus resultierende Pläne und Planungsleistungen genießen den Schutz des Urheberrechtsgesetzes (§§ 1, 2, 11, 15 UrHG vom 09.09.1965 in der jeweils zuletzt geltenden Fassung). Sie dürfen daher nur für den Zweck, für den sie erstellt worden sind, verwendet werden. Diese Pläne/Planungen dürfen nicht zur Verfolgung sonstiger Ansprüche verwendet werden. Ansprüche aufgrund Verstoßes gegen das Urheberrechtsgesetz durch unbefugte Verwendung werden in jedem Fall geltend gemacht.