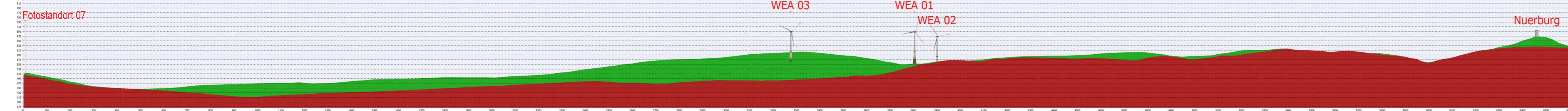
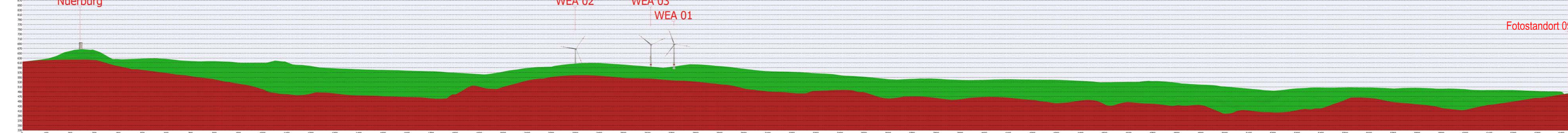


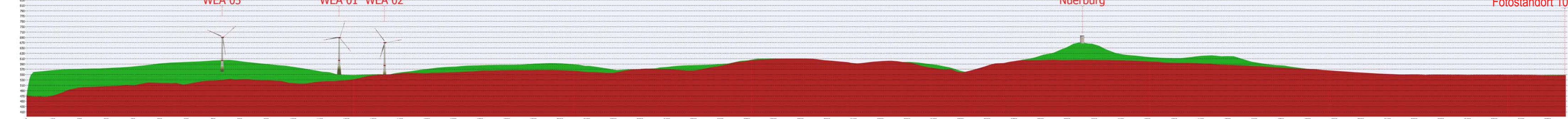
Schnitt 01 - Standort 07 Rothenbach



Schnitt 01 - Standort 09 Barweiler



Schnitt 03 - Standort 10 Meuspath



Schnitt 04 - Standort 11 Pomster



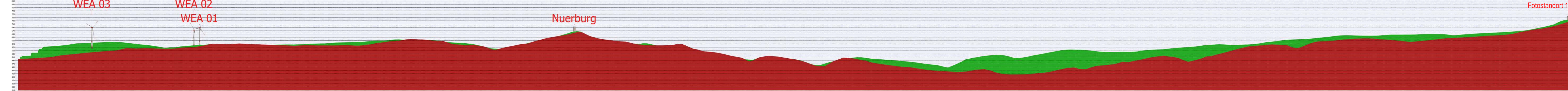
Schnitt 05 - Standort 12 Eifelturm Boos



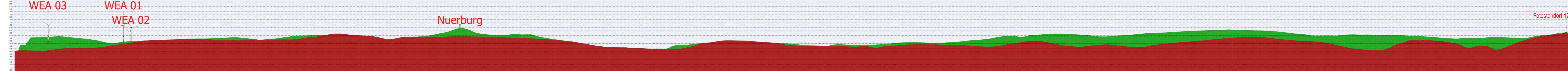
Schnitt 06 - Standort 13 Rodder



Schnitt 07 - Standort 15 Hohe Acht



Schnitt 08 - Standort 16 Bergheidenweg



**Legende**

- Durchschnittenes Gelände Vordergrund
- Durchschnittenes Gelände Hintergrund (Sicht mit „Tiefe“ - vgl. Übersichtsplan der Schnitte)

LA1104	Datum	Name	Anlagen-Nr.:	Plan-Nr.:	Maßstab:
beinh.	Juli 2020	Schad	1	S1	1:10.000
gez.	Juli 2020	Schad			
gepr.	Juli 2020	Schad			

Landkreis Ahnweiler  
Verbandsgemeinde Adenau  
Ortsgemeinde Wiesemscheid

**Landschaftsbildanalyse für 3  
geplante Windenergieanlagen**

Schnitte zur Sichtbarkeit  
geplanter Windenergieanlagen

Bearbeitet im Auftrag der DunoAir Windpark Planung GmbH, Niederlassung 54290 Trier,  
Boppard Buchholz, Juli 2020

**Stadt-Land-Plus gmbh**

Büro für Städtebau  
und Umweltplanung

Geschäftsführer:  
Frankfurt Hochberg  
Dipl.-Ing. Sören Klemm  
Schaubach von Borsdorf  
Dipl.-Bauingenieur

Ahnweilerpark 1a  
54254 Boppard-Buchholz

T 0 67 42 - 87 80 - 0  
F 0 67 42 - 87 80 - 88  
zsm@sl-plus.de  
www.sl-plus.de