


Legende

- Staatsgrenze
- Landesgrenze
- Reg.-Bez. Grenze
- Kreisgrenze
- Gemeindegrenze
- Gemarkungsgrenze
- Flurgrenze
- Hochspannungsfreileitung (Bestand)
- Hochspannungsfreileitung (Planung)
- x x x Hochspannungsfreileitung (Bestand) wird demontiert
- Trag-/Abspannmast (Bestand)
- Trag-/Abspannmast (Planung)
- Trag-/Abspannmast (Bestand) wird demontiert
- Hochspannungskabel geplant

- 1 laufende Nr. der vom Schutzstreifen betroffenen Flurstücke in der Gemarkung
- Z1 laufende Nr. der ausschließlich von Zuwegungen oder Arbeitsflächen betroffenen Flurstücke in der Gemarkung
- (ONr. 1a) Objektnummer lt. Kreuzungsverzeichnis
- Versorgungsleitung
- Planungen/Flächenausweisungen nachrichtlich übernehmen
- Topografie nachrichtlich übernehmen
- Schutzstreifenrand
- Schutzstreifen (innerhalb der im Plankopf grün dargestellten Gemarkung)

- temporäre Arbeitsfläche innerhalb des Schutzstreifens
- temporäre Arbeitsfläche außerhalb des Schutzstreifens auf Flurstücken mit Schutzstreifenanspruchnahme
- temporäre Arbeitsfläche auf Flurstücken ohne Schutzstreifenanspruchnahme
- Zuwegung auf Flurstücken mit Schutzstreifenanspruchnahme
- Zuwegung auf Flurstücken ohne Schutzstreifenanspruchnahme
- Achse Provisorium
- provisorischer Mast
- Rand der für das Provisorium benötigten Fläche


Anlage 7.7.1-1

Ersatzneubau der 110-kV-Leitungsverbindung zwischen Dörth - Bad Ems

110-kV-Hochspannungsfreileitung Dörth - Bad Ems, BI.0101

Lageplan 1 : 2000

von Po. 2 Dörth bis Mast Nr. 7

GEMARKUNG	DÖRTH
Gemeinde	Dörth
Verbandsgemeinde	Hunsrück-Mittelrhein
Kreis	Rhein-Hunsrück-Kreis
Reg.-Bez.	Rheinland-Platz
Land	Ostfeld-Hunsrück
Katasteramt	Sanikt Gear
Grundbuchamt	

Auslegungsvermerk der Gemeinde
(Anhörungsverfahren § 43a EnWG i.V.m. § 73 VwVfG)

Der Plan hat ausgelegen in der Zeit

	vom	20
	bis	20

in der Gemeinde

Siegel

Planfeststellungsvermerk der Planfeststellungsbehörde
Nach § 43b EnWG i.V.m. § 74 VwVfG planfestgestellt durch Beschluss

	vom	20
--	-----------	----------

in der Gemeinde

Siegel

Auslegungsvermerk der Gemeinde
(Planfeststellungsbeschluss und festgestellter Plan (§ 43b EnWG i.V.m. § 74 VwVfG))

Der Planfeststellungsbeschluss und Ausfertigung des festgestellten Planes haben ausgelegen in der Zeit


	vom	20
	bis	20


in der Gemeinde

Siegel

Stand:	11.12.2020	09:16:22
Erstellt:	27.03.2015	14:14:02
Inhalt:	Planung	

Im Stocken 6
88444 Ummendorf
Tel +49 7353 44098-0
Fax +49 7353 44098-99
info@cteam.de
www.cteam.de





DRW-S-L

Die Verwendung der Basisdaten ist durch die Vermessungs- und Katastergesetze der Bundesländer geregelt.