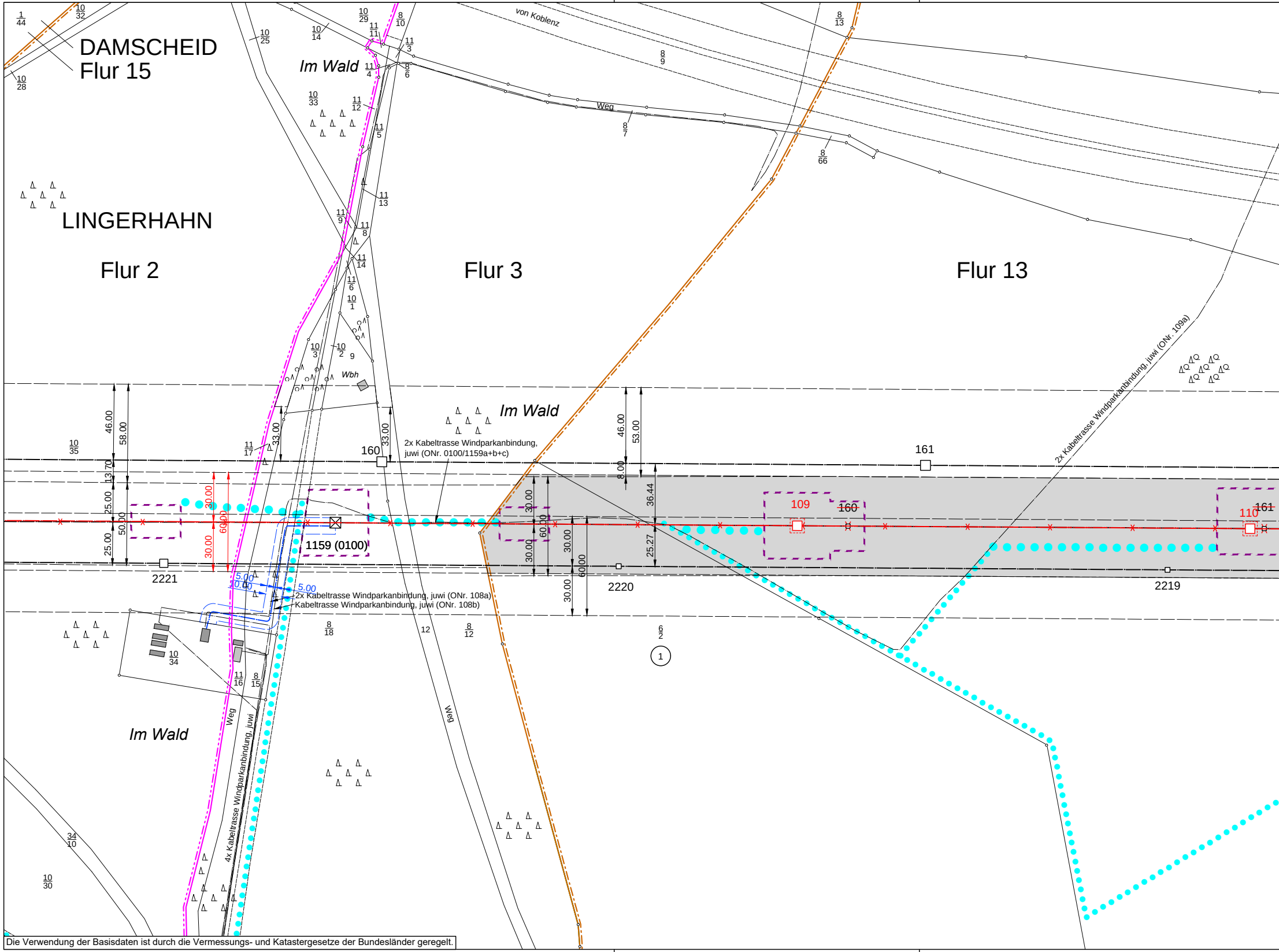
DAMSCHEID
Flur 15
LINGERHAHN
Flur 2
Flur 3
Flur 13
Im Wald
Im Wald
Im Wald
von Koblenz
Weg
Weg
Weg
Wbh
160
161
2221
2220
2219
1159 (0100)
109
160
110
161
①
2x Kabeltrasse Windparkanbindung, juwi (ONr. 0100/1159a+b+c)
2x Kabeltrasse Windparkanbindung, juwi (ONr. 108a)
Kabeltrasse Windparkanbindung, juwi (ONr. 108b)
4x Kabeltrasse Windparkanbindung, juwi
2x Kabeltrasse Windparkanbindung, juwi (ONr. 109a)
46.00
58.00
13.70
25.00
50.00
25.00
30.00
60.00
30.00
33.00
33.00
46.00
53.00
8.00
36.44
25.27
30.00
60.00
30.00
30.00
60.00
30.00
5.00
10.00
5.00
1/44
10/32
10/28
10/25
10/14
10/29
11/11
8/10
11/3
11/4
8/6
10/33
11/12
11/5
8/9
8/7
8/13
8/66
11/13
11/9
11/8
11/14
11/6
10/1
10/3
10/2
9
10/35
11/17
8/18
12
8/12
6/2
10/34
11/16
8/15
34/10
10/30

Die Verwendung der Basisdaten ist durch die Vermessungs- und Katastergesetze der Bundesländer geregelt.

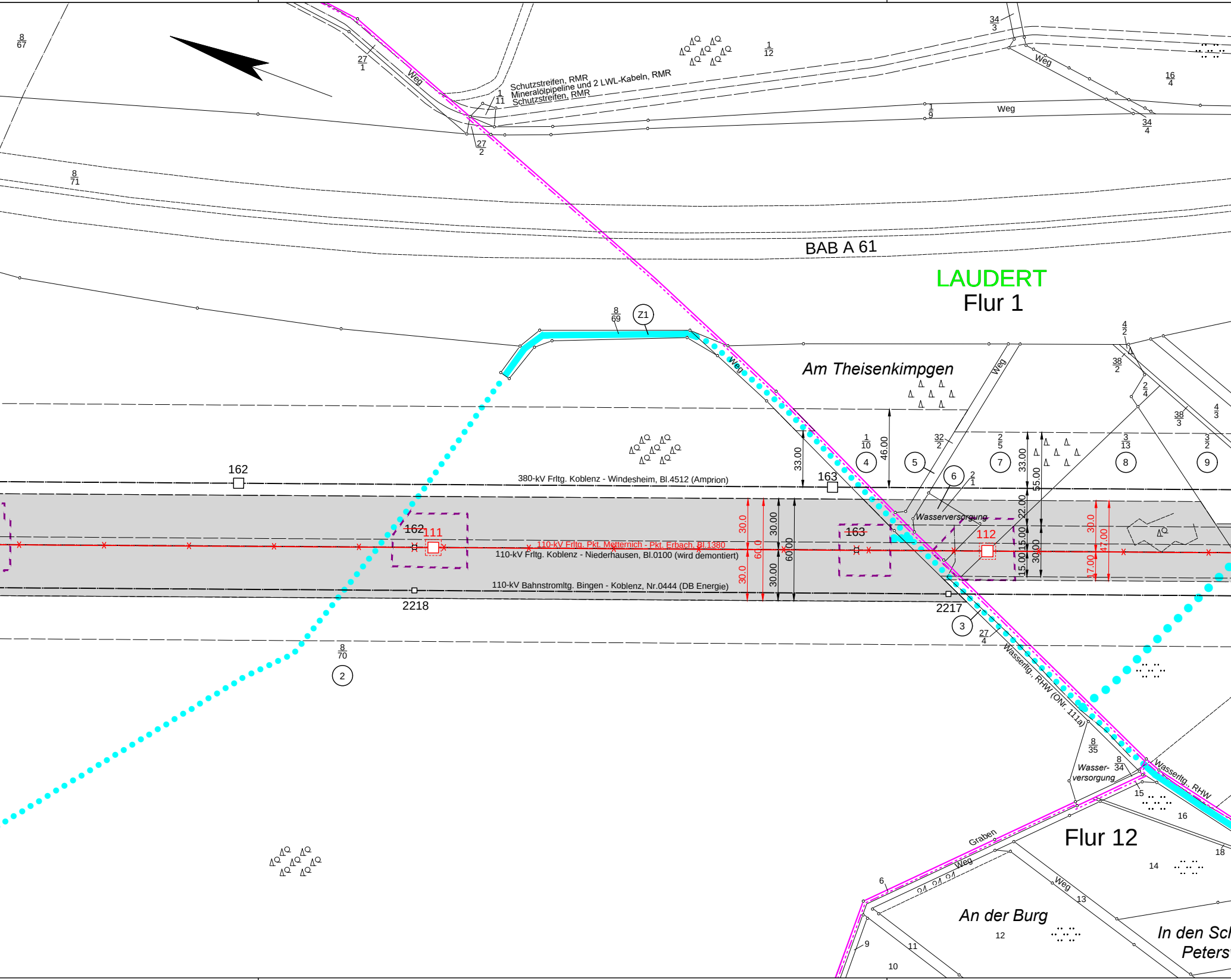
8/67
27/1
Weg
Schutzstreifen, RMR
Mineralölpipeline und 2 LWL-Kabeln, RMR
Schutzstreifen, RMR
1/11
27/2
1/12
34/3
Weg
16/4
1/9
Weg
34/4
8/71
BAB A 61
LAUDERT
Flur 1
8/69
Z1
Weg
Am Theisenkimpgen
Weg
4/2
38/2
2/4
38/3
4/3
1/10
4
46.00
32/2
5
2/5
7
33.00
55.00
3/13
8
3/2
9
6
2/1
162
380-kV Frltg. Koblenz - Windesheim, Bl.4512 (Amprion)
163
33.00
Wasserversorgung
162
111
163
112
110-kV Frltg. Pkt. Metternich - Pkt. Erbach, Bl.1380
110-kV Frltg. Koblenz - Niederhausen, Bl.0100 (wird demontiert)
110-kV Bahnstromltg. Bingen - Koblenz, Nr.0444 (DB Energie)
30.0
30.0
60.0
30.00
30.00
60.00
22.00
15.00
15.00
30.00
30.0
17.00
17.00
2218
2217
3
27/4
8/70
2
Wasserltg. RHW (ONr. 111a)
8/35
Wasser-versorgung
8/34
Wasserltg. RHW
15
16
Flur 12
18
14
Graben
Weg
6
Weg
13
An der Burg
12
In den Sc
Peters
9
11
10

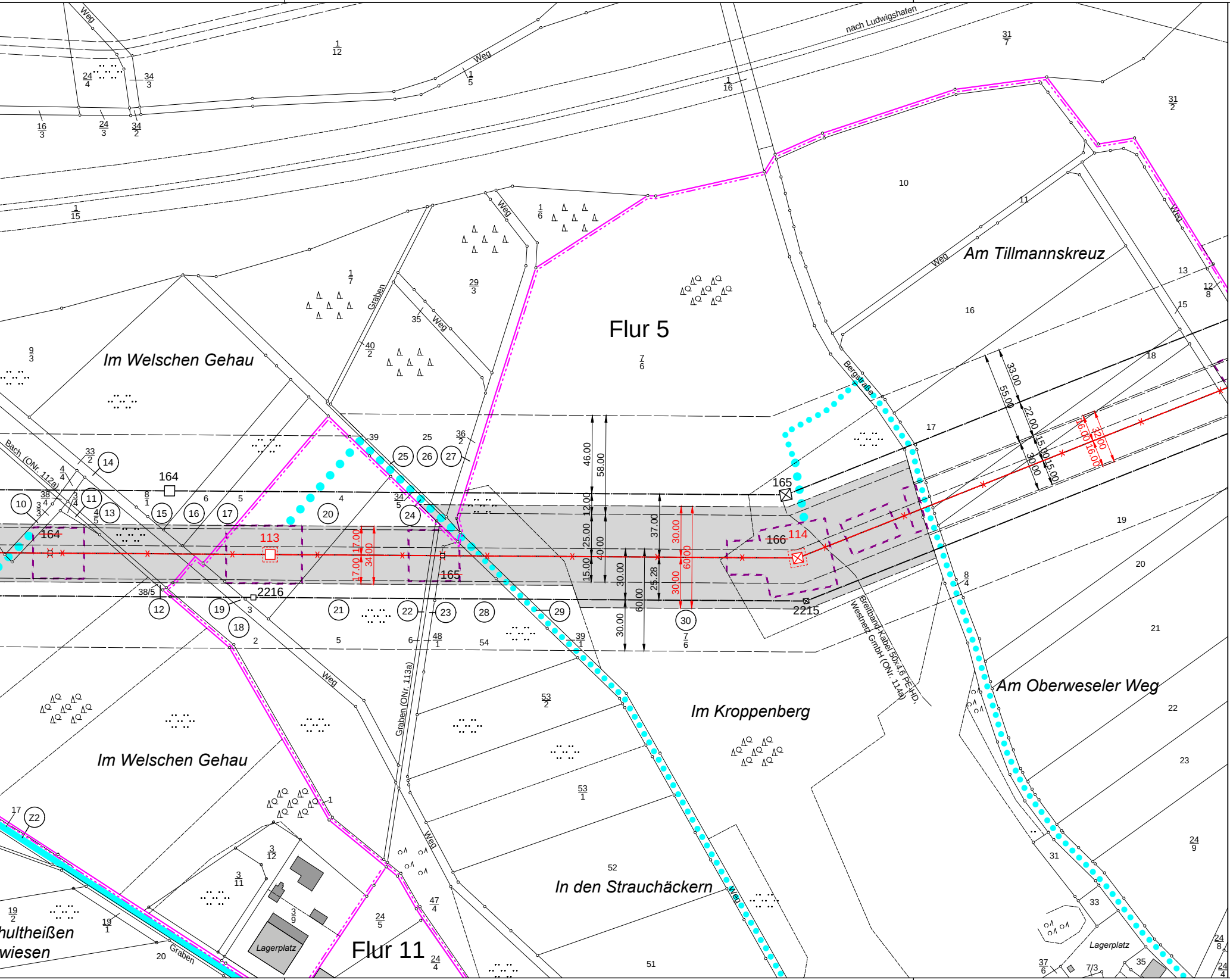
Flur 5
Flur 11
Am Tillmannskreuz
Im Welschen Gehau
Im Welschen Gehau
Am Oberweseler Weg
Im Kroppenberg
In den Strauchäckern
hultheißen
wiesen
nach Ludwigshafen
Bergstraße
Weg
Graben
Graben (ONr. 113a)
Bach (ONr. 112a)
Breitband-Kabel 50x4,6 PE-HD,
Westnetz GmbH (ONr. 114a)
Lagerplatz
Lagerplatz
164
165
166
113
114
2215
2216
Z2
46.00
58.00
12.00
25.00
15.00
40.00
37.00
30.00
60.00
25.28
30.00
60.00
30.00
30.00
17.00
17.00
34.00
33.00
55.00
22.00
15.00
30.00
15.00
16.00
16.00
32.00
38/5
7/3

Legende

— — — —	Staatsgrenze
— — — — — —	Landesgrenze
—·—·—·—	Reg.- Bez. Grenze
—·—·—·—	Kreisgrenze
—·—·—·—	Gemeindegrenze
—··—··—	Gemarkungsgrenze
—···—···—	Flurgrenze
——·——·——	Hochspannungsfreileitung (Bestand)
——·——·——	Hochspannungsfreileitung (Planung)
—×—·—×—·—×—	Hochspannungsfreileitung (Bestand) wird demontiert
☐ ☒	Trag-/ Abspannmast (Bestand)
☐ ☒	Trag-/ Abspannmast (Planung)
☒ ☒	Trag-/ Abspannmast (Bestand) wird demontiert
— — — — —	Hochspannungskabel geplant
①	laufende Nr. der vom Schutzstreifen betroffenen Flurstücke in der Gemarkung
(Z1)	laufende Nr. der ausschließlich von Zuwegungen oder Arbeitsflächen betroffenen Flurstücke in der Gemarkung
(ONr.1a)	Objektnummer lt. Kreuzungsverzeichnis
——·——·——	Versorgungsleitung
- - - - - - -	Planungen/ Flächenausweisungen nachrichtlich übernommen
- - - - - - -	Topografie nachrichtlich übernommen
— — — —	Schutzstreifenrand
Für die geplante Freileitung zu beschränkende Schutzstreifenfläche	Schutzstreifen (innerhalb der im Plankopf grün dargestellten Gemarkung)
▭	temporäre Arbeitsfläche innerhalb des Schutzstreifens
▭	temporäre Arbeitsfläche außerhalb des Schutzstreifens auf Flurstücken mit Schutzstreifeninanspruchnahme
▭	temporäre Arbeitsfläche auf Flurstücken ohne Schutzstreifeninanspruchnahme
●●●●●●●●●●	Zuwegung auf Flurstücken mit Schutzstreifeninanspruchnahme
▬▬▬	Zuwegung auf Flurstücken ohne Schutzstreifeninanspruchnahme

westnetz

Anlage 7.1.18-1

Ersatzneubau der 110-kV-Leitungsverbindung zwischen Metternich und Erbach

110-kV-Hochspannungsfreileitung
Pkt. Metternich - Pkt. Erbach, Bl.1380

Abschnitt: Pkt. Emmelshausen - Pkt. Erbach

Lageplan 1 : 2000

von Mast Nr. 1159 (0100) bis Mast Nr. 114

GEMARKUNG	:	LINGERHAHN	LAUDERT
Gemeinde	:	Lingerhahn	Laudert
Verbandsgemeinde	:	Hunsrück-Mittelrhein	Hunsrück-Mittelrhein
Kreis	:	Rhein-Hunsrück-Kreis	Rhein-Hunsrück-Kreis
Reg.-Bez.	:		
Land	:	Rheinland-Pfalz	Rheinland-Pfalz
Katasteramt	:	Osteifel-Hunsrück	Osteifel-Hunsrück
Grundbuchamt	:	Sankt Goar	Sankt Goar

Auslegungsvermerk der Gemeinde
(Anhörungsverfahren § 43a EnWG i.V.m. § 73 VwVfG)

Der Plan hat ausgelegen in der Zeit vom .... 20 ....
bis .... 20 ....

in der Gemeinde ....

Gemeinde

Siegel

Planfeststellungsvermerk der Planfeststellungsbehörde

Nach § 43b EnWG i.V.m. § 74 VwVfG planfestgestellt durch Beschluss vom .... 20 ....

Planfeststellungsbehörde

Siegel

Auslegungsvermerk der Gemeinde
(Planfeststellungsbeschluss und festgestellter Plan (§ 43b EnWG i.V.m. § 74 VwVfG))

Der Planfeststellungsbeschluss und Ausfertigung des festgestellten Planes haben ausgelegen in der Zeit vom .... 20 ....
bis .... 20 ....

in der Gemeinde ....

Gemeinde

Siegel

Stand:	12.02.2020	16:05:00
Erstellt:	27.03.2015	16:20:35
Inhalt:	Planung	

Im Stocken 6
88444 Ummendorf
Fon +49 7351 44098-0
Fax +49 7351 44098-99
info@cteam.de
www.cteam.de

cteam

westnetz
DRW–S–L