

Legende

-  Acker
-  anthropogen bedingte Biotope
-  Aufforstung, Jungwuchs, Pionierwald
-  Gehölze
-  Gesteine
-  Gewässer
-  Grünland
-  Laubwald
-  Nadelwald
-  Schlagflur, Windwurffläche
-  Siedlungen
-  Verkehrs-, Wirtschaftswege und Plätze
-  Saum, Annuellen- bzw. Hochstaudenflur

Nach dem Biotopkataster Rheinland-Pfalz Ministerium für Umwelt, Forsten und Verbraucherschutz.

- AC1 (Erlenmischwald mit einheimischen Laubbaumarten)
- AC4 (Erlen-Bruchwald)
- AD1 (Eichen-Birkenmischwald)
- AD4 (Birken-Bruchwald)
- AJ0 (Fichtenwald)
- AJ1 (Fichtenmischwald mit einheimischen Laubbaumarten)
- AJ3 (Nadelbaum-Fichtenmischwald)
- AJ4 (Laub-, Nadelbaum-Fichtenmischwald)
- AK5 (Laub-, Nadelbaum-Kiefernmischwald)
- AO1 (Roteichenmischwald)
- AQ1 (Eichen-Hainbuchenmischwald)
- AT0 (Schlagflur)
- AT1 (Kahlschlagfläche)
- AU0 (Aufforstung)
- AU1 (Wald, Jungwuchs)
- AU2 (Vorwald, Pionierwald)
- BB5 (Bruchgebüsch)
- DA6 (Lineare trockene Heideelemente, -säume)
- EC4 (basenarme Pfeifengraswiese)
- ED0 (Magergrünland)
- ED1 (Magerwiese)
- EE4 (brachgefallenes Magergrünland)
- GF1 (Vegetationsarme Kies- und Schotterflächen)
- HA2 (Wildacker)
- HN1 (Gebäude)
- LB0 (Hochstaudenflur, flächenhaft)
- VA0 (Verkehrsstraßen)
- VB2 (Feld-, Wirtschaftsweg, unbefestigt)
- VB3 (Land-, forstwirtschaftlicher Weg)
- VB4 (Waldweg)

0 50 100 150 200 250 m









Laudert III Windpark				
Biotoptypen und Nutzung				
juwi AG, Wörrstadt				
Bearbeitet: dha	Zeichnung: rsc	Maßstab: 1:5.000 /A3	Blatt: 1.1	Datum: 11.11.2020



gutschker & dongus GmbH
 Hauptstraße 34
 55571 Odenheim
 Fon (06755) 96936-0
 Fax (06755) 96936-60
 www.gutschker-dongus.de




Legende

-  Acker
-  anthropogen bedingte Biotope
-  Gehölze
-  Grünland
-  Nadelwald
-  Verkehrs-, Wirtschaftswege und Plätze

Nach dem Biotopkataster Rheinland-Pfalz Ministerium für Umwelt, Forsten und Verbraucherschutz.

- AJ0 (Fichtenwald)
- BB2 (Einzelstrauch)
- BD6 (Baumhecke, ebenerdig)
- BF3 (Einzelbaum)
- HA0 (Acker)
- HC0 (Rain, Straßenrand)
- HC3 (Straßenrand)
- HC4 (Verkehrsrasenfläche)
- VA3 (Gemeindestraße)
- VB0 (Wirtschaftsweg)
- VB2 (Feld-, Wirtschaftsweg, unbefestigt)



Laudert III Windpark				
Biototypen und Nutzung				
juwi AG, Wörrstadt				
Bearbeitet: dha	Zeichnung: rsc	Maßstab: 1:2.000 /A3	Blatt: 1.2	Datum: 11.11.2020

