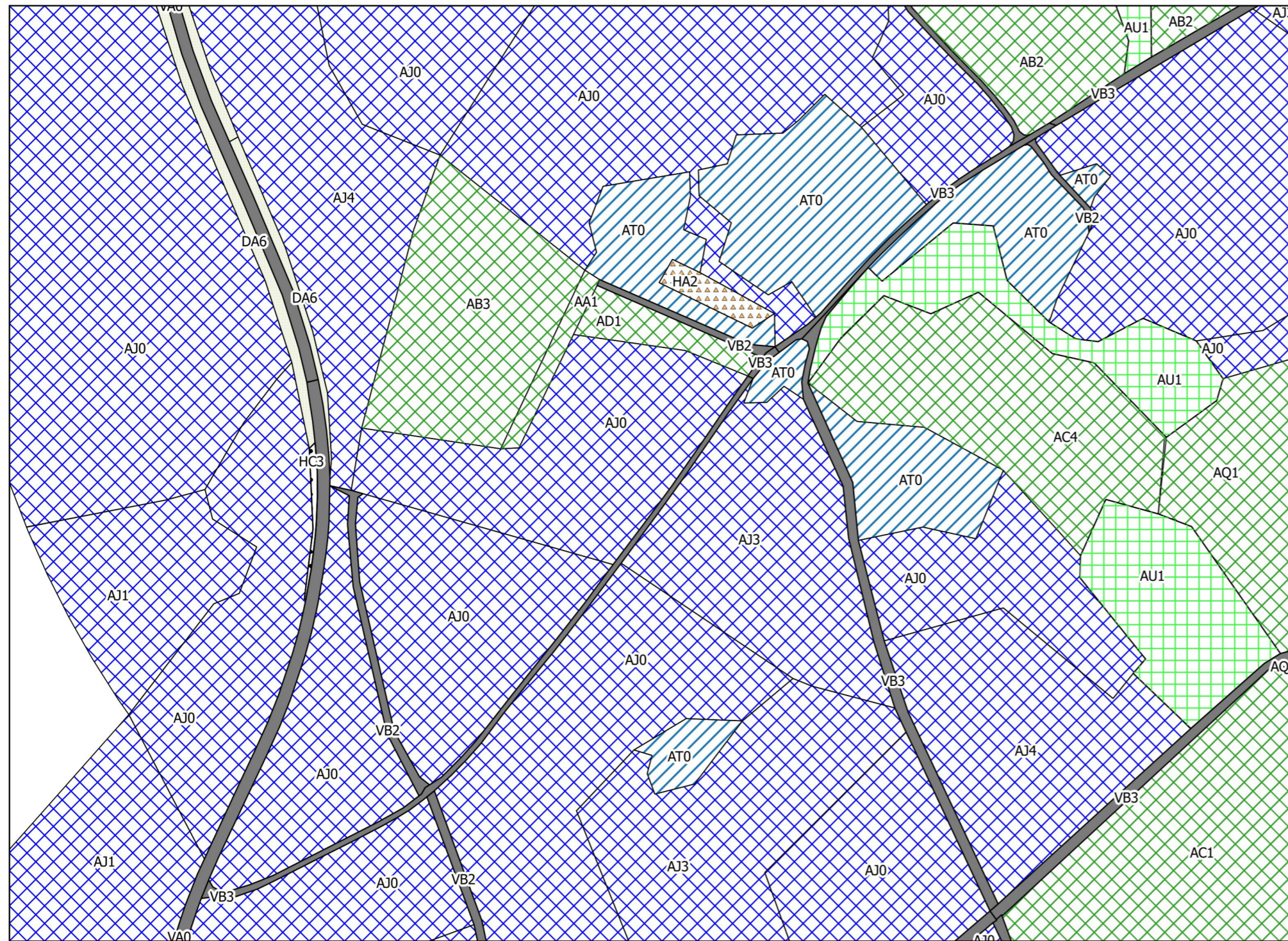
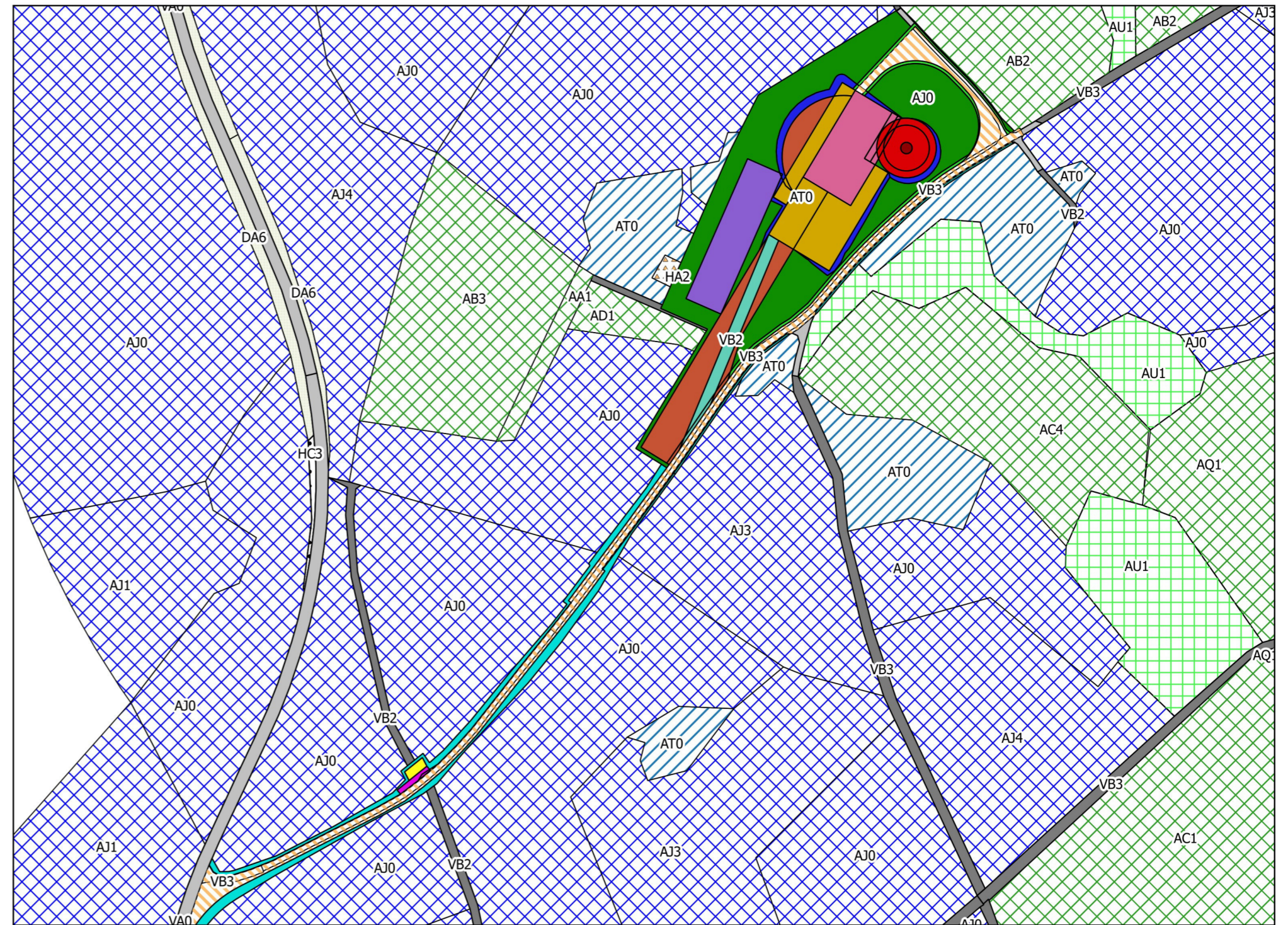


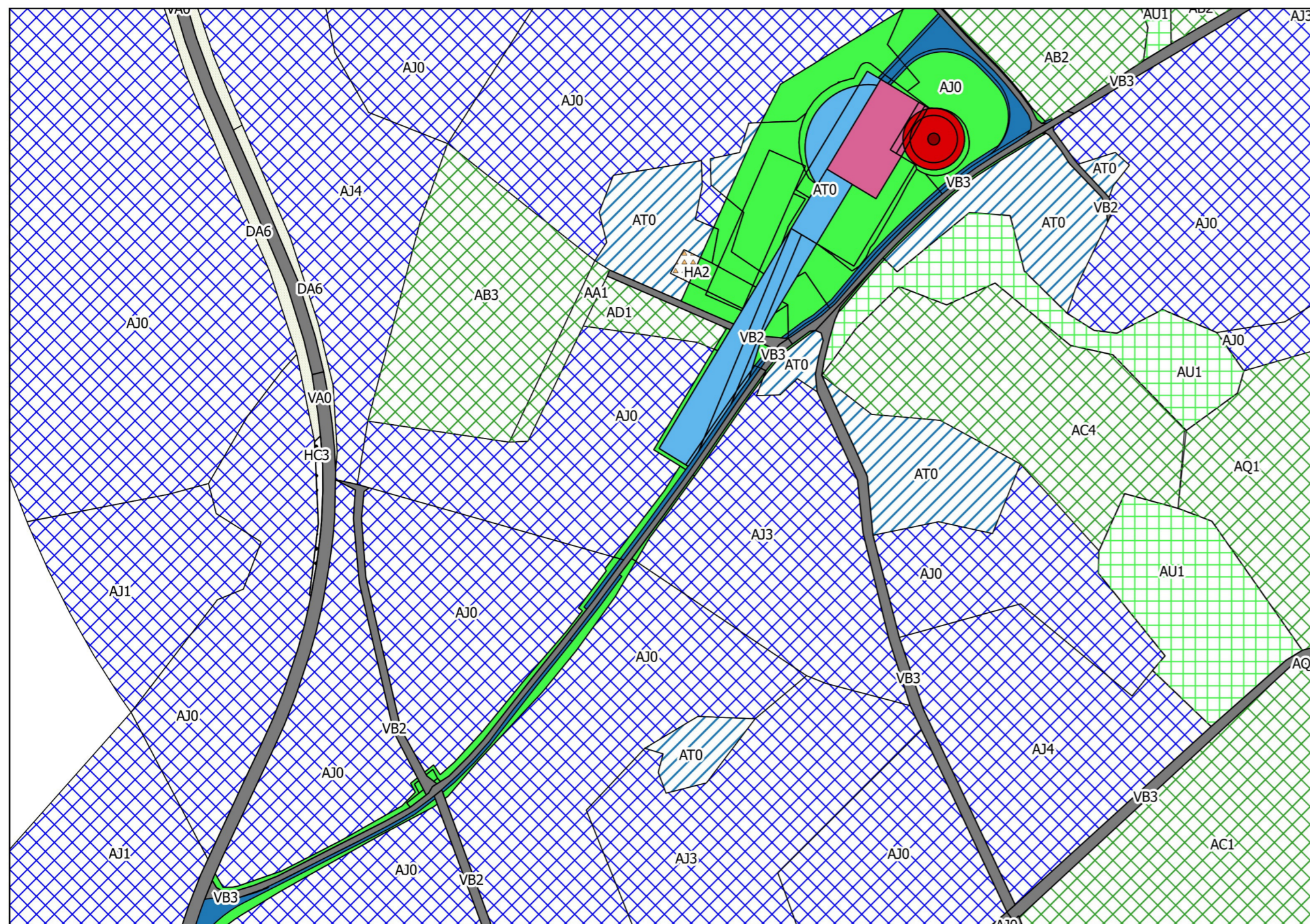
Bestand



Bauphase



Betrieb



Legende

Biotoptypen

- Acker
- anthropogen bedingte Biotope
- Aufforstung, Jungwuchs, Pionierwald
- Grünland
- Laubwald
- Nadelwald
- Schlagflur, Windwurffläche
- Verkehrs-, Wirtschaftswege und Plätze

Bauphase/Betriebsphase


- Ausweichbucht
- Kranbetriebsfläche
- Baufeld
- BE-Fläche
- Böschung
- Fundament
- Kranstellfläche
- Lagerfläche
- Lichtraumprofil
- Montagefläche
- Stichweg
- Turm
- Überschwenkbereich
- Zuwegung
- Zuwegung Bestand

Betriebsphase

- Kranbetriebsfläche
- Wiederherstellung Ausgangszustand
- Zuwegung

Nach dem Biotopkataster Rheinland-Pfalz
Ministerium für Umwelt, Forsten und
Verbraucherschutz.

- AA1 Eichen-Buchenmischwald
- AB2 Birken-Eichenmischwald
- AB3 Eichenmischwald mit einheimischen Laubbaumarten
- AC1 Erlenmischwald mit einheimischen Laubbaumarten
- AC4 Erlen-Bruchwald
- AD1 Eichen-Birkenmischwald
- AJ0 Fichtenwald
- AJ1 Fichtenmischwald mit einheimischen Laubbaumarten
- AJ3 Nadelbaum-Fichtenmischwald
- AJ4 Laub-, Nadelbaum-Fichtenmischwald
- AQ1 Eichen-Hainbuchenmischwald
- AT0 Schlagflur
- AU1 Wald, Jungwuchs
- DA6 Lineare trockene Heideelemente, -säume
- EC4 basenarme Pfeifengraswiese
- HA2 Wildacker
- HC3 Straßenrand
- VA0 Verkehrsstraßen
- VB2 Feld-, Wirtschaftsweg, unbefestigt
- VB3 Land-, forstwirtschaftlicher Weg



Laudert Windpark

Eingriffskarte WEA 1

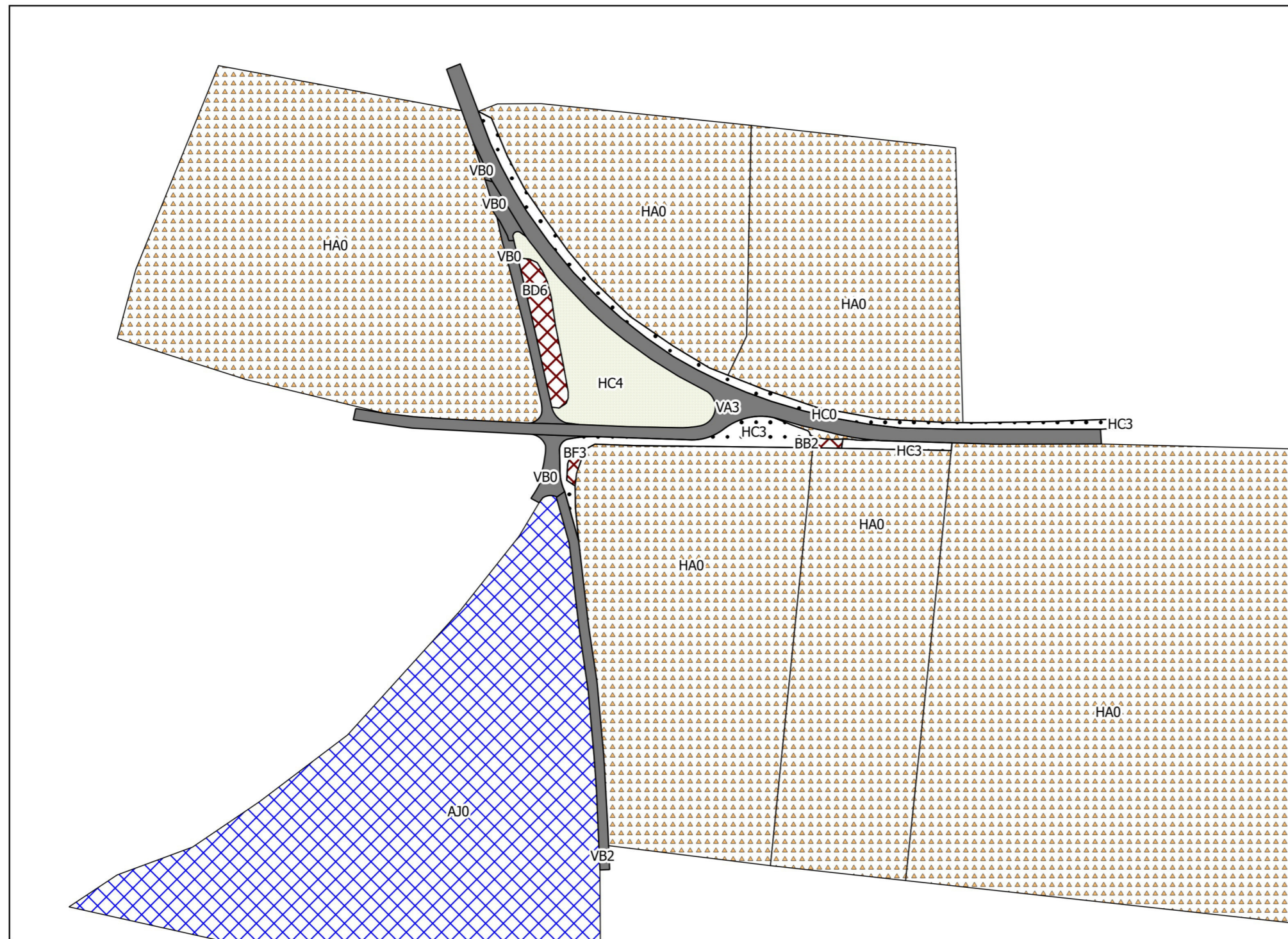
juwi AG, Wörrstadt

Bearbeitet: dsp	Zeichnung: mst, rsc	Maßstab: 1:2.500 / A2	Blatt: 2.0	Datum: 16.11.2020
--------------------	------------------------	--------------------------	---------------	----------------------

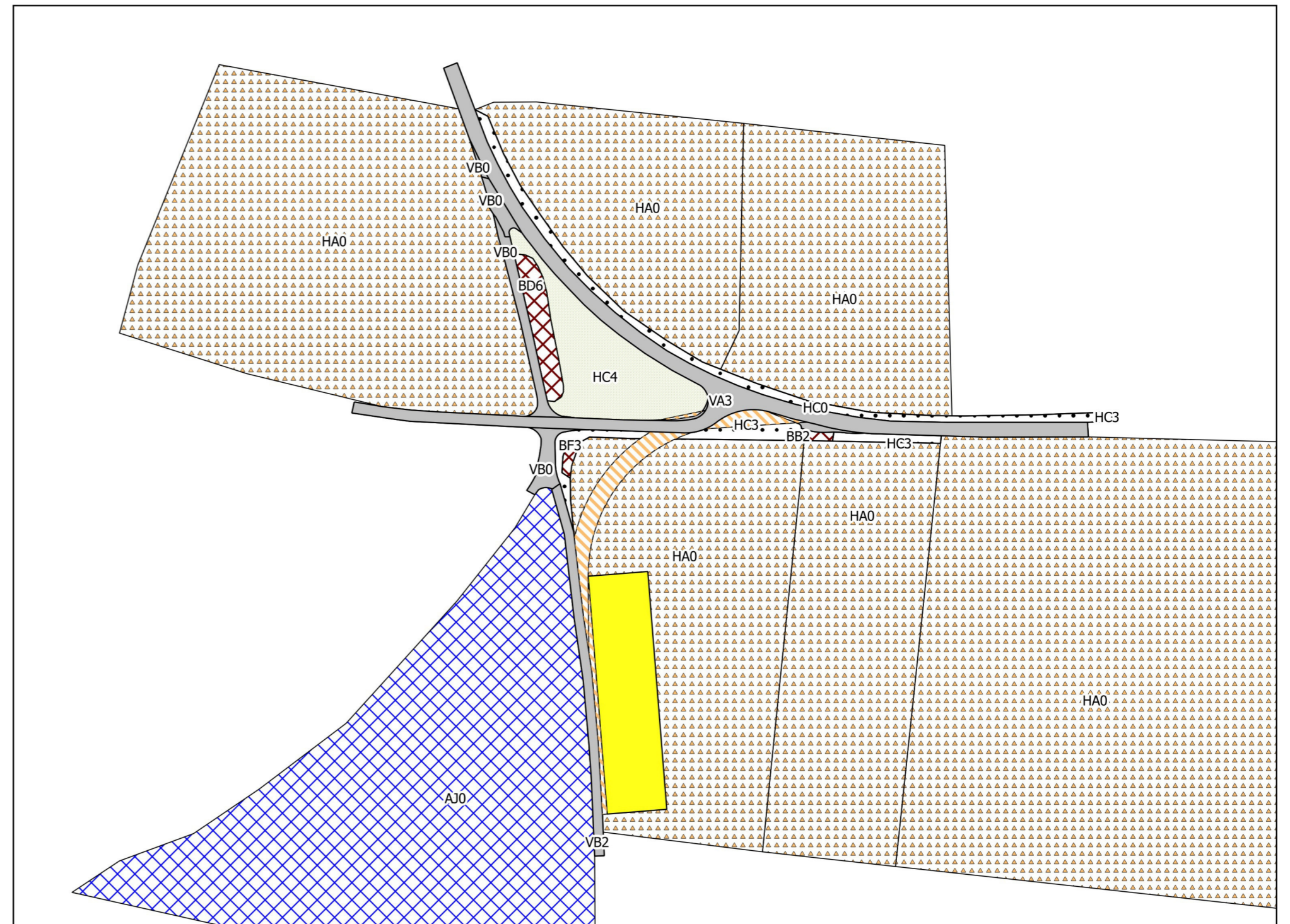


gutschker & dongus GmbH
Hauptstraße 34
55571 Odernheim
Fon (06755) 96936-0
Fax (06755) 96936-60
www.gutschker-dongus.de

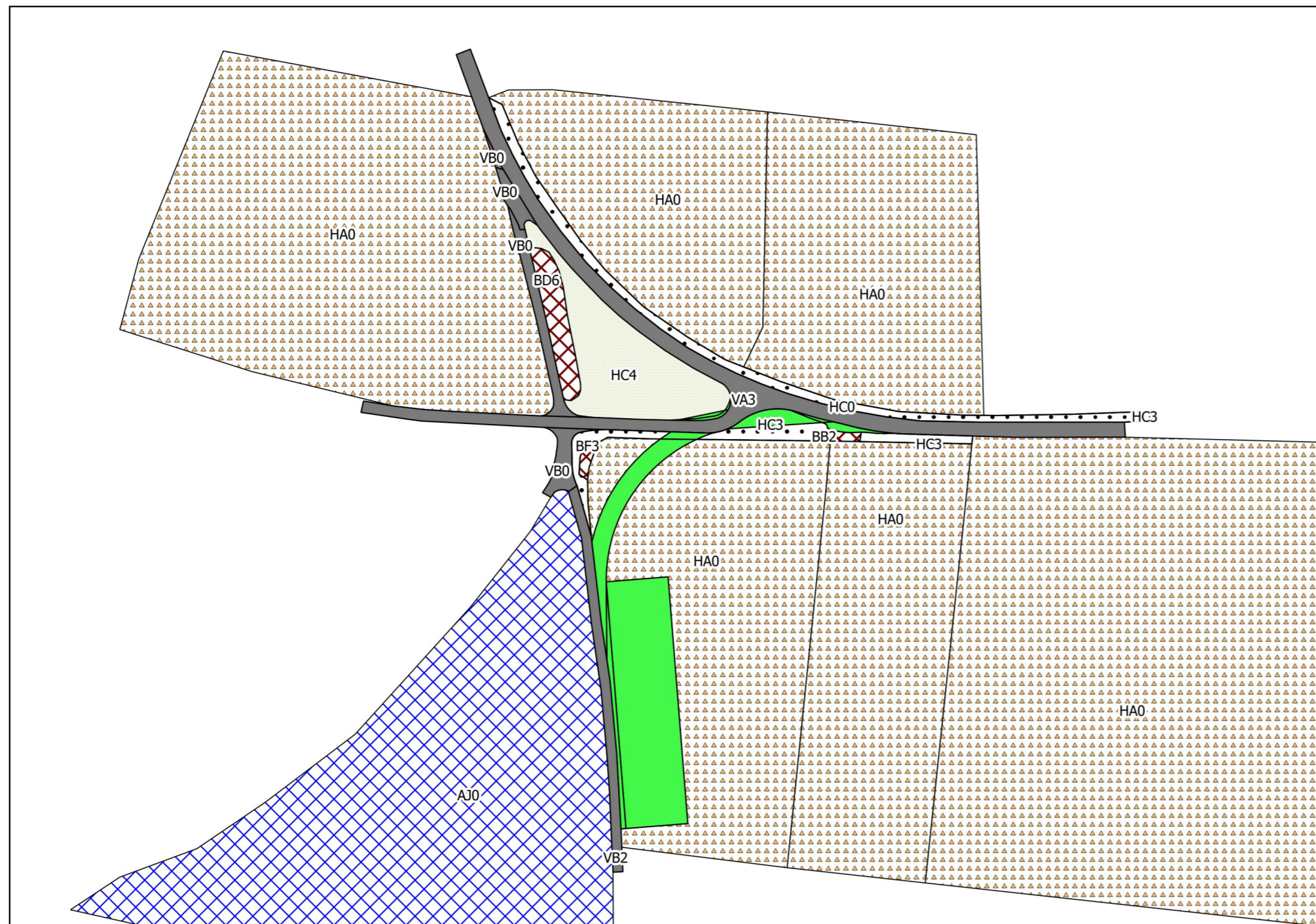
Bestand



Bauphase



Betrieb



Legende

Biotoptypen

- Acker
- anthropogen bedingte Biotope
- Gehölze
- Grünland
- Nadelwald
- Verkehrs-, Wirtschaftswegen und Plätze

Bauphase/Betriebsphase

- BE-Fläche
- Zuwegung
- Zuwegung Bestand
- Wiederherstellung Ausgangszustand

Nach dem Biotopkataster Rheinland-Pfalz
Ministerium für Umwelt, Forsten und
Verbraucherschutz.

- AJ0 Fichtenwald
- BB2 Einzelstrauch
- BD6 Baumhecke, ebenerdig
- BF3 Einzelbaum
- HA0 Acker
- HC0 Rain, Straßenrand
- HC3 Straßenrand
- HC4 Verkehrsrasenfläche
- VA3 Gemeindestraße
- VBO Wirtschaftsweg
- VB2 Feld-, Wirtschaftsweg, unbefestigt

0 25 50 75 100 m



Laudert Windpark

Eingriffskarte WEA 1

juwi AG, Wörrstadt

Bearbeitet: dsp	Zeichnung: mst, rsc	Maßstab: 1:2.500 / A2	Blatt: 2.1	Datum: 16.11.2020
--------------------	------------------------	--------------------------	---------------	----------------------



gutschker & dongus GmbH
Hauptstraße 34
55571 Odernheim
Fon (06755) 96936-0
Fax (06755) 96936-60
www.gutschker-dongus.de