







# Anlage 8.1.1

<p><b>Auslegungsvermerk der Gemeinde</b> (Anhörungsverfahren § 43a EnWG i.V.m § 73 VwVfg)</p> <p>Der Plan hat ausgelegen in der Zeit vom ..... 20... bis ..... 20...</p> <p>in der Gemeinde.....</p> <p><b>Gemeinde</b></p> <div style="text-align: center; margin-top: 20px;">  </div>	
<p><b>Planfeststellungsvermerk der Planfeststellungsbehörde</b></p> <p>Nach § 43b EnWG i.V.m. § 74 VwVfG planfestgestellt durch Beschluss vom ..... 20...</p> <p><b>Planfeststellungsbehörde</b></p> <div style="text-align: center; margin-top: 20px;">  </div>	
<p><b>Auslegungsvermerk der Gemeinde</b> (Planfeststellungsbeschluss und festgestellter Plan (§ 43b EnWG i.V.m. § 74 VwVfg))</p> <p>Der Planfeststellungsbeschluss und Auslieferung des festgestellten Planes haben ausgelegen in der Zeit vom ..... 20... bis ..... 20...</p> <p>in der Gemeinde.....</p> <p><b>Gemeinde</b></p> <div style="text-align: center; margin-top: 20px;">  </div>	
<h2 style="margin: 0;">Rechtserwerbsverzeichnis</h2> <h2 style="margin: 0;">Gemarkung Neuendorf</h2> <p style="margin: 10px 0 0 0;">Neubau einer 110-kV-Freileitungsverbindung zwischen Pkt. Maria Trost - Pkt. Metternich</p> <p style="margin: 10px 0 0 0;">110-kV-Gemeinschaftsleitung Pkt. Maria Trost - Pkt. Metternich, Bl.1365</p>	
<p>Land : Rheinland-Pfalz</p> <p>Reg.-Bez. : </p> <p>Kreis : Koblenz</p>	<p>Gemeinde : Koblenz</p> <p>Katasteramt : Mayen</p> <p>Grundbuchamt : Koblenz</p>
<p>Hinweis:</p> <p>Stand: 01.09.2016</p> <p>Inhalt: Seiten 1 - 5</p>	<div style="display: flex; align-items: center; justify-content: space-between;"> <div style="display: flex; align-items: center;">  <div style="margin-left: 10px;"> <p><i>imp GmbH</i> Standort Arnsberg Im Neyl 18 D-59823 Arnsberg-Oeventrop <a href="http://www.imp-gmbh.de">www.imp-gmbh.de</a></p> </div> </div> <div style="text-align: center;">   </div> <div style="text-align: right;"> <p><b>Westnetz GmbH</b> DRW-S-L</p> </div> </div>

110-kV-Gemeinschaftsleitung Pkt. Maria Trost - Pkt. Metternich, BI.1365

Gemarkung: Neuendorf  
Stand: 01.09.2016

1	2	3	4		5			6	7			8			9	11
			Flur	Flurstück	Bezirk	Blatt	Best. Verz.		Nutzungsart	ha	a	qm	Schutzstreifenfläche und zusätzliche Flächeninanspruchnahme			
lfd. Nr. Eig.	lfd. Nr. Plan	Name und Vorname des Eigentümers, Wohnort														
2	1		1	239/14	Neuendorf	5790	1	Weg Bahnverkehr	4	35	05	s tw			8 4	Die Flächenangaben der benötigten temporären Zuwegungsflächen beziehen sich nur auf die Teilflächen außerhalb der Schutzstreifenfläche. Für die Zuwegung wird eine Wegebreite von 3,5 m benötigt.
6	2		1	163/7	Neuendorf	5301	17	Halde Gehölz	2	07	86	s tw		40 6	92 55	Die Flächenangaben der benötigten temporären Zuwegungsflächen beziehen sich nur auf die Teilflächen außerhalb der Schutzstreifenfläche. Für die Zuwegung wird eine Wegebreite von 5 m benötigt.
	6		1	152/6	Neuendorf	5301	18	Halde	1	66	21	s tw		9 3	85 32	Die Flächenangaben der benötigten temporären Zuwegungsflächen beziehen sich nur auf die Teilflächen außerhalb der Schutzstreifenfläche. Für die Zuwegung wird eine Wegebreite von 5 m benötigt.

110-kV-Gemeinschaftsleitung Pkt. Maria Trost - Pkt. Metternich, BI.1365

Gemarkung: Neuendorf  
Stand: 01.09.2016

1	2	3			4		5			6	7			8			9	11
lfd. Nr. Eig.	lfd. Nr. Plan	Name und Vorname des Eigentümers, Wohnort			Grundstück		Grundbuch			Nutzungsart	Größe des Grundstücks			Schutzstreifenfläche und zusätzliche Flächeninanspruchnahme  s = beschränkende Schutzstreifenfläche tw = temporäre Wegeflächen ta = temporäre Arbeitsflächen dw = dauerhafte Wegefläche			Mast Nr.	Bemerkungen
7	3		1	155/5	Neuendorf	4910	4	Halde		11	55	s		2	49			
8																		
9																		
15																		
16	4		1	149/2	Neuendorf	3540	11	Halde		12	25	s		1	02			
15	5		1	148/2	Neuendorf	4911	2	Halde		13	18	s			67			

110-kV-Gemeinschaftsleitung Pkt. Maria Trost - Pkt. Metternich, BI.1365

Gemarkung: Neuendorf  
Stand: 01.09.2016

1	2	3			4		5			6	7			8			9	11	
lfd. Nr. Eig.	lfd. Nr. Plan	Name und Vorname des Eigentümers, Wohnort			Grundstück		Grundbuch			Nutzungsart	Größe des Grundstücks			Schutzstreifenfläche und zusätzliche Flächeninanspruchnahme			Mast Nr.	Bemerkungen	
					Flur	Flurstück	Bezirk	Blatt	Best. Verz.		ha	a	qm	ha	a	qm			
		<b>Öffentliche Wege und Gewässer</b>																	
6	7				1	152/5	Neuendorf	5301	14	Weg Fließgewässer Gehölz		41	94	s tw		18 1	95 28		Die Flächenangaben der benötigten temporären Zuwegungsflächen beziehen sich nur auf die Teilflächen außerhalb der Schutzstreifenfläche. Der Weg wird auf der gesamten Breite 5 m für die geplante Zuwegung in Anspruch genommen.

110-kV-Gemeinschaftsleitung Pkt. Maria Trost - Pkt. Metternich, BI.1365

Gemarkung: Neuendorf  
Stand: 01.09.2016

1	2	3			4		5			6	7			8			9	11
lfd. Nr. Eig.	lfd. Nr. Plan	Name und Vorname des Eigentümers, Wohnort			Grundstück		Grundbuch			Nutzungsart	Größe des Grundstücks			Schutzstreifenfläche und zusätzliche Flächeninanspruchnahme			Mast Nr.	Bemerkungen
					Flur	Flurstück	Bezirk	Blatt	Best. Verz.		ha	a	qm	ha	a	qm		
		<b>Staatseigentum</b>																
1	8				1	152/2	Neuendorf	5402	44	Landwirtschaft		32	94	s tw ta		5 1 1	81 95 61	Die Flächenangaben der benötigten temporären Zuwegungsflächen beziehen sich nur auf die Teilflächen außerhalb der Schutzstreifenfläche. Für die Zuwegung wird eine Wegebreite von 5 m benötigt.

110-kV-Gemeinschaftsleitung Pkt. Maria Trost - Pkt. Metternich, BI.1365

Gemarkung: Neuendorf  
Stand: 01.09.2016

1	2	3					4		5			6	7			8			9	11	
lfd. Nr. Eig.	lfd. Nr. Plan	Name und Vorname des Eigentümers, Wohnort					Grundstück		Grundbuch			Nutzungsart	Größe des Grundstücks			Schutzstreifenfläche und zusätzliche Flächeninanspruchnahme  s = beschränkende Schutzstreifenfläche tw = temporäre Wegeflächen ta = temporäre Arbeitsflächen dw = dauerhafte Wegefläche			Mast Nr.	Bemerkungen	
																					Flur
		<b>Zusätzliche Flächeninanspruchnahme</b>																			
192	Z1	Fehlnummer																			
	Z2	Fehlnummer																			
	Z5						1	140/26	Neuendorf	5402	37	Weg		1	95	dw			30		Der Weg wird auf der gesamten Breite (bis max. 5 m) für die geplante Zuwegung in Anspruch genommen.
	Z7						1	160/1	Neuendorf	5402	20	Weg			5	dw			3		Für die Zuwegung wird eine Wegebreite von 3,5 m benötigt.
	Z8						1	161/1	Neuendorf	5402	19	Weg			6	dw			4		Für die Zuwegung wird eine Wegebreite von 3,5 m benötigt.
195	Z3						1	140/10	Neuendorf	2764	5	Landwirtschaft		16	54	dw			60		Für die Zuwegung wird eine Wegebreite von 5 m benötigt.
	Z4						1	140/19	Neuendorf	2764	6	Landwirtschaft		3	63	dw			22		Für die Zuwegung wird eine Wegebreite von 5 m benötigt.
2	Z6	Fehlnummer																			
	Z9						1	142/25	Neuendorf	5980	10	Weg		8	15	dw		2	35		Für die Zuwegung wird eine Wegebreite von 3,5 m benötigt.
	Z10						1	142/26	Neuendorf	5980	11	Weg			16	dw			13		Für die Zuwegung wird eine Wegebreite von 3,5 m benötigt.