


















Legende

-  Landesgrenze
-  Reg.-Bez. Grenze
-  Kreisgrenze
-  Gemeindegrenze
-  Umspannanlage (Bestand)
-  Umspannanlage (Planung)
-  Hochspannungsfreileitung (Bestand)
-  Hochspannungsfreileitung (Bestand) wird demontiert
-  Hochspannungsfreileitung (Planung)
-  Hochspannungsfreileitung (Planung) in bestehender Leitungssachse
-  Trag-/ Abspannmast (Bestand)
-  Trag-/ Abspannmast (Bestand) wird demontiert
-  Trag-/ Abspannmast (Planung)
-  Trag-/ Abspannmast (Planung) an bestehendem Standort
-  Hochspannungskabel (Planung)
-  Provisorium
-  Blattsschnitte der Lagepläne

Neubau einer 110-kV-Freileitungsverbindung zwischen Maria Trost und Metternich

110-kV-Gemeinschaftsleitung
Pkt.- Maria Trost - Pkt.- Metternich, BI. 1365

110-kV-Hochspannungsfreileitung
Pkt.- Metternich - Pkt.- Erbach, BI. 1380

110-kV-Bahnstromleitung
Bengel - Koblenz, BL 0596

Übersichtsplan 1:25000

Auslegungsvermerk der Gemeinde (Anhörungsverfahren § 43a EnWG i.V.m. § 73 VwVfG)
Der Plan hat ausgelegen in der Zeit vom 20
bis 20

Gemeinde Siegel

Planfeststellungsvermerk der Planfeststellungsbehörde
Nach § 43b EnWG i.V.m. § 74 VwVfG planfestgestellt durch Beschluss vom 20

Planfeststellungsbehörde Siegel

Auslegungsvermerk der Gemeinde (Planfeststellungsbeschluss und festgestellter Plan (§ 43b EnWG i.V.m. § 74 VwVfG))
Der Planfeststellungsbeschluss und Ausfertigung des festgestellten Planes haben ausgelegen in der Zeit vom 20
bis 20

Gemeinde Siegel

Zur Planfertigung verwendete TK25::

Stand:	28.10.2016	11:17:59
Erstellt:	23.10.1995	14:36:18

