


Quellen: Esri, HERE, DeLorme, TomTom, Intermap, increment P Corp., GEBCO, USGS, FAO, NPS, NRCAN, GeoBase, IGN, Kadaster NL, Ordnance Survey, Esri Japan, METI, Esri China (Hong Kong), swisstopo, MapmyIndia, © OpenStreetMap contributors, Google Earth PRO, OpenTopoMap, and the GIS User Community




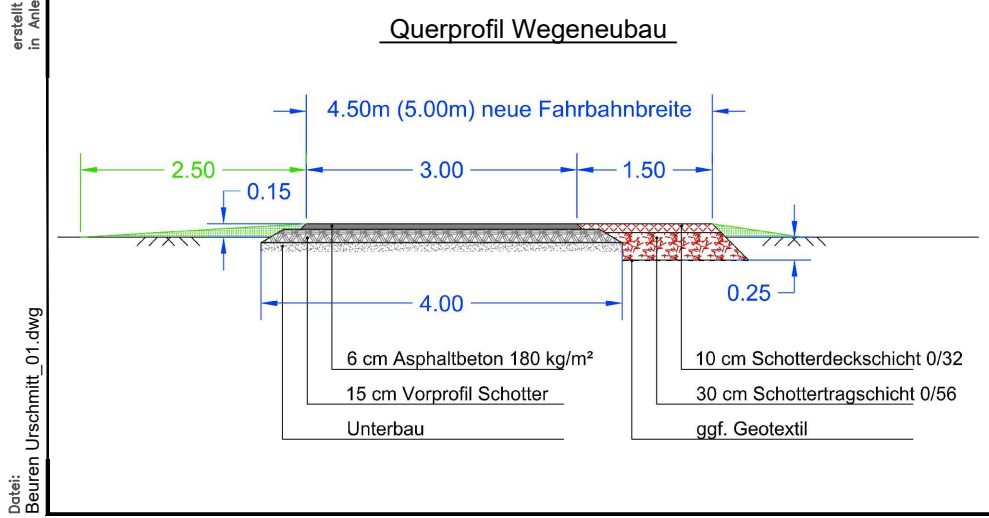
Bundesland: Rheinland-Pfalz
Landkreis: Cochem-Zell
Gemeinde: Ulmen

Die Vervielfältigung, Verteilung und Nutzung dieses Dokuments sowie die Mitteilung seines Inhalts sind ohne ausdrückliche Genehmigung untersagt.
The reproduction, distribution and utilization of this document as well as the communication of its contents to others without express authorization is prohibited.

Projekt:
project: **Windpark Urschmitt**

Planbezeichnung:
plan designation: **Übersichtslageplan
Verkehrliche Erschließung**

Anlage 4					
Datum: date:	06.12.2020	Maßstab: scale:	1 : 1.000	gez.: draw.:	B. Fischer
Plan-Nr.: plan-No.:	003	Blattgröße: paper size:	Din A/ 594 x 297	gepr.: inspec.:	J. Reimer
Plan-Index: plan-Index:	00	Lagebezug:	ETRS 89 Zone:32	Höhenbezug:	DHHN92



	dauerhafte neue Kranstellfläche / Wege
	dauerhafte Turmmuffahrung
	temporäre befestigte Baufläche
	temporäre nicht befestigte Baufläche
	vorhandene Straßen / Wege
	Flurstücksgrenze

Datei: Beuren Urschmitt_01.dwg
erstellt mit AutoCAD LT in Anlehnung an EN ISO 7200 (ersetzt DN 6771-1)