








Projektinformationen

-  Anbindungspunkt
-  Bestandsmast
-  Trassenverlauf





Europäische Schutzgebiete

-  Vogelschutzgebiet
-  FFH-Gebiet

Nationale Schutzgebiete



-  Naturschutzgebiet
-  Landschaftschutzgebiet

Administrative Grenzen

-  Grenze Bundesland
-  Grenze Regierungsbezirk
-  Kreisgrenze
-  Gemeindegrenze

**Netzverstärkung 380-kV-Höchstspannungsleitung
Bürstadt – Maximiliansau (Bl. 4542, 4532, 4557 und 4567)
Scopingunterlage**



| | | | | | |
|----------------------------|------------|------------|---|---|--|
| Gebietskulisse Naturschutz | | | Maßstab 1:25.000 | Plananlage | 2 |
| | Datum | Name | Legende | | |
| Bearb. | 19.09.2018 | Ernst |  |  | Ing.- und Planungsbüro Carl-Peschken-Str. 12 47441 Moers Tel.: +49 2841 7905 - 0 Fax: +49 2841 7905 - 55 Email: info@langegtr.de www.langegtr.de |
| Gepr. | 20.09.2018 | Speich | | | |
| Freig. | 21.09.2018 | Jandewerth | | | |
| Stand | 27.06.2018 | | | | |